

MODULARIO
a.r. n. 497



MINISTERO DELLE FINANZE
DIPARTIMENTO DEL TERRITORIO
CATASTO EDILIZIO URBANO (RDL 13-4-1939, n. 652)

MOD. **BN** (CEU)

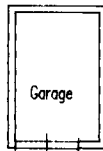
LIRE
200

Planimetria di u.i.u. in Comune di VIGONZA via PIAZZA DI PERAGA civ.

CORRISPONDENZA

N.C.T.			N.C.E.U.		
Fg.	Mapp.	Sez.	Fg.	Mapp.	Sub.
16	1204	A	16	1204	14

PIANO TERRA H=3.00



ORIENTAMENTO
NORD



SCALA DI 1: 200

Dichiarazione di N.C.
Denuncia di variazione

Compilata dal ING. CEOLDO ALMAN
(Titolo, cognome e nome)

RISERVATO ALL'UFFICIO

Identificativi catastali
F. A-16
n. 1204 sub. 14

Iscritto all'albo degli INGEGNERI
della provincia di PADOVA n. 788
data 1/11/88 Firma [Signature]



#22148
1/11/88

Ultima planimetria in atti

MODULARIO
a r.f. n. 497



MINISTERO DELLE FINANZE

DIPARTIMENTO DEL TERRITORIO

CATASTO EDILIZIO URBANO (RDL 13-4-1939, n. 652)

MOD. BN (CEU)

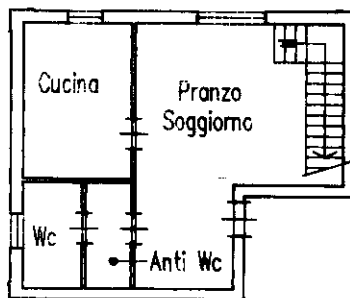
LIRE
200

Planimetria di u.i.u. in Comune di VIGONZA via PIAZZA DI PERAGA civ. 13 int. 3

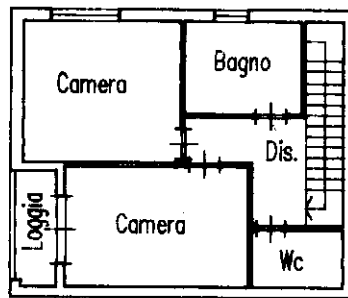
CORRISPONDENZA

N.C.T.		N.C.E.U.			
Fg.	Mapp.	Sez.	Fg.	Mapp.	Sub.
16	1204	A	16	1204	25

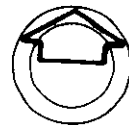
PIANO 1 H=2.70



PIANO 2 H=2.70



ORIENTAMENTO
NORD



SCALA DI 1: 2000

Roma - Istituto Poligrafico e Zecca dello Stato - P.V.

Catasto dei Fabbricati - Situazione al 27/12/2022 - Comune di VIGONZA(L-900) - < Foglio 16 - Particella 1204 - Subalterno 25 >
PIAZZA GIOVANNA D' ARCO n. 13 Piano 1-2

Dichiarazione di N.C.
Denuncia di variazione

Compilata dal ING. CEOLDO ALMAN
(Titolo, cognome e nome)

RISERVATO ~~2000000~~

Ultima planimetria catastale
F. A-16

Iscritto all'albo degli INGEGNERI



122300

Data presentazione: 02/11/1998 - Data: 27/12/2022 - n. T340610 - Richiedente: BRTMTT59P04G224C
Totale schede: 1 - Formato di acquisizione: A4 (210x297) - Formato di stampa: A4 (210x297)