

ALLEGATI n° 1

DOC.CATASTALE:

***Visure, Estratto di mappa, Elaborato planimetrico,
Planimetrie***



Visura storica per immobile

Situazione degli atti informatizzati al 11/02/2024

Dati della richiesta	Comune di MACERATA (Codice:E783)
Catasto Fabbricati	Provincia di MACERATA Foglio: 65 Particella: 1240 Sub.: 19

INTESTATO

1	(1) Proprietar: 1000/1000
---	---------------------------

Unità immobiliare dal 09/02/2021

N.	DATI IDENTIFICATIVI					DATI DI CLASSAMENTO					DATI DERIVANTI DA	
	Sezione Urbana	Foglio	Particella	Sub	Zona Cens.	Micro Zona	Categoria	Classe	Consistenza	Superficie Catastale		Rendita
1	Urban	65	1240	19	2		A/3	1	4 vani	Totale: 121 m ² Totale: escluse aree scoperte***: 116 m ²	Euro 177,666	VARIAZIONE TOPONOMASTICA del 09/02/2021 Pratica n. MC0014670 in atti dal 09/02/2021 VARIAZIONE TOPONOMASTICA DUFFICIO (n. 11135.1/2021)
Indirizzo		VIA GHINO VALENTI n. 47/C Piano 3-4										
Notifica							Partita		Mod.58			
Annotazioni		-classamento e rendita validati										

Mappali Terreni Correlati

Codice Comune E783 - Foglio 65 - Particella 1240

Situazione dell'unità immobiliare dal 09/11/2015

N.	DATI IDENTIFICATIVI					DATI DI CLASSAMENTO					DATI DERIVANTI DA	
	Sezione Urbana	Foglio	Particella	Sub	Zona Cens.	Micro Zona	Categoria	Classe	Consistenza	Superficie Catastale		Rendita
1	Urban	65	1240	19	2		A/3	1	4 vani	Totale: 121 m ² Totale: escluse aree scoperte***: 116 m ²	Euro 177,666	Variazione del 09/11/2015 - Inserimento in visura dei dati di superficie.
Indirizzo		VIA GHINO VALENTI n. SNC Piano 3-4										

Visura storica per immobile

Situazione degli atti informatizzati al 11/02/2024

Data: 11/02/2024 Ora: 10.33.15

Visura n.: T5819

Pag: 2

Fine

Notifica		Partita	Mod.58	-
Annotazioni	-classamento e rendita validati			

Situazione dell'unità immobiliare dal 21/12/2004

N.	DATI IDENTIFICATIVI					DATI DI CLASSAMENTO					DATI DERIVANTI DA	
	Sezione Urbana	Foglio	Particella	Sub	Zona Cens.	Micro Zona	Categoria	Classe	Consistenza	Superficie Catastale		Rendita
1		65	1240	19	2		A/3	1	4 vani		Euro 177,66	VARIAZIONE del 21/12/2004 Pratica n. MC0134357 in atti dal 21/12/2004 DIVISIONE-ULTIMAZIONE DI FABBRICATO URBANO (n. 6156.1/2004)
Indirizzo		VIA GHINO VALENTI n. SNC Piano 3-4										
Notifica		Partita		Mod.58		-						
Annotazioni	-classamento e rendita validati											

Situazione dell'unità immobiliare dal 10/03/2004

N.	DATI IDENTIFICATIVI					DATI DI CLASSAMENTO					DATI DERIVANTI DA	
	Sezione Urbana	Foglio	Particella	Sub	Zona Cens.	Micro Zona	Categoria	Classe	Consistenza	Superficie Catastale		Rendita
1		65	1240	19			F/4					COSTITUZIONE del 10/03/2004 Pratica n. MC0027633 in atti dal 10/03/2004 COSTITUZIONE (n. 502.1/2004)
Indirizzo		VIA GHINO VALENTI n. SNC Piano 3-4										
Notifica		Partita		Mod.58								

L'intestazione alla data della richiesta deriva dai seguenti atti:

Situazione degli intestati dal 10/03/2004

N.	DATI ANAGRAFICI					CODICE FISCALE		DIRITTI E ONERI REALI			
1								(1) Proprietà 1000/1000			
DATI DERIVANTI DA		COSTITUZIONE del 10/03/2004 Pratica n. MC0027633 in atti dal 10/03/2004 COSTITUZIONE (n. 502.1/2004)									

Visura telematica

Tributi speciali: Euro 0,90

* Codice Fiscale Validato in Anagrafe Tributaria.

** Si intendono escluse le "superfici di balconi, terrazzi e aree scoperte pertinenziali e accessorie, comunicanti o non comunicanti" (cfr. Provvedimento del Direttore dell'Agenzia delle Entrate 29 marzo 2013).



Firmato Da: ZANNINI CRISTIAN Emesso Da: ARUBAPEC S.P.A. NG CA 3 Serial#: 44dcbce8f1dba362cd99e7fca1808a367

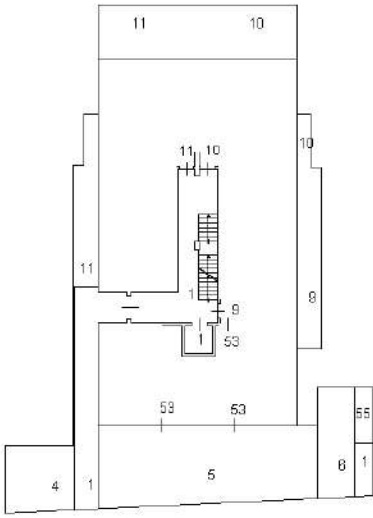
1 Particella: 1240

ELABORATO PLANIMETRICO

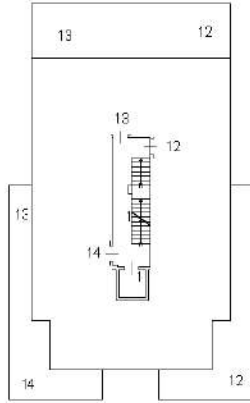
Compilato da:
Moretti Ottorino
Iscritto all'albo:
Geometri
Prov. Macerata N. 484

**Agenzia del Territorio
CATASTO FABBRICATI
Ufficio Provinciale di
Macerata**

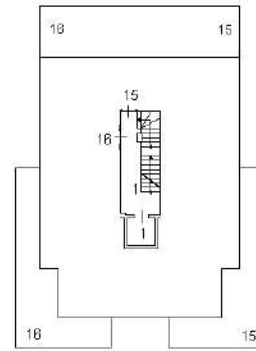
Comune di Macerata		Protocollo n. MC0134357 del 21/12/2004	
Sezione:	Foglio: 65	Particella: 1240	Tipo Mappale n. del
Dimostrazione grafica dei subalterni			Scala 1 : 500



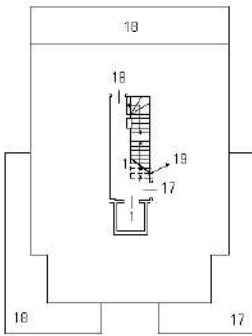
PIANO TERRA



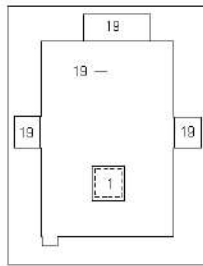
PIANO PRIMO



PIANO SECONDO



PIANO TERZO



PIANO QUARTO

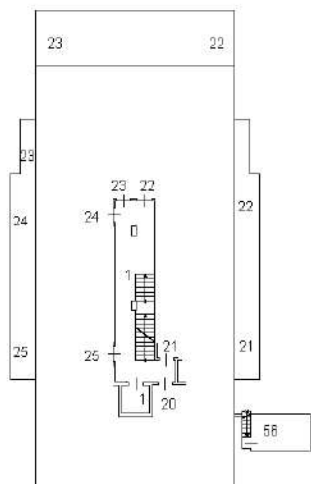


Ultima planimetria in atti

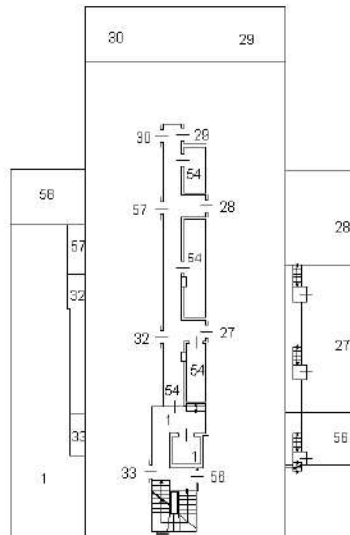
Agencia del Territorio
CATASTO FABBRICATI
Ufficio Provinciale di
Macerata

ELABORATO PLANIMETRICO	
Compilato da:	Moretti Ottorino
Iscritto all'albo:	Geometri
Prov. Macerata	N. 484

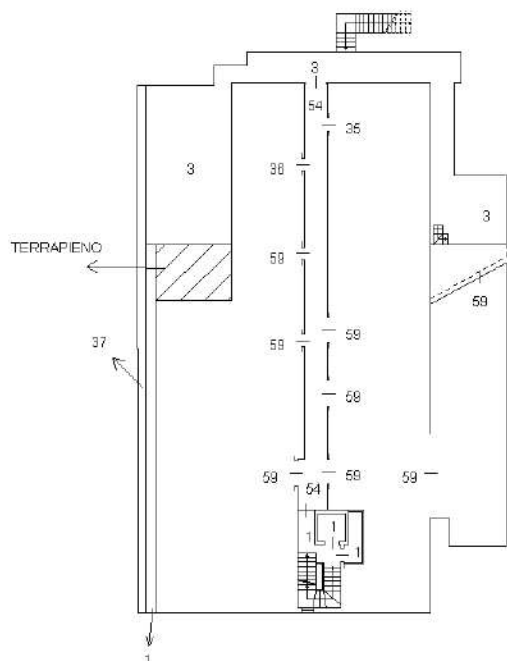
Comune di Macerata	Protocollo n. MC0134357 del 21/12/2004
Sezione: Foglio: 65 Particella: 1240	Tipo Mappale n. del
Dimostrazione grafica dei subalterni Scala 1 : 500	



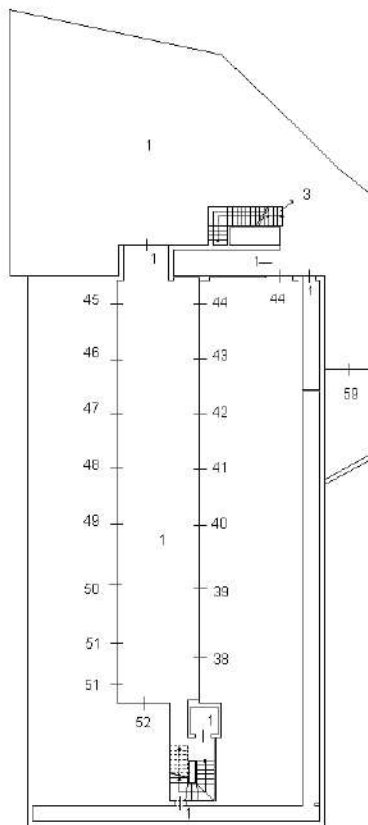
PIANO S.1°



PIANO S.2°



PIANO S.3°



PIANO S.4°



Ultima planimetria in atti



**Agenzia del Territorio
CATASTO FABBRICATI
Ufficio Provinciale di
Macerata**

Dichiarazione protocollo n. MC0134357 del 21/12/2004

Planimetria di u.i.u. in Comune di Macerata

Via Ghino Valenti

civ. SNC

Identificativi Catastali:

Sezione:

Foglio: 65

Particella: 1240

Subalterno: 19

Compilata da:

Moretti Ottorino

Iscritto all'albo:

Geometri

Prov. Macerata

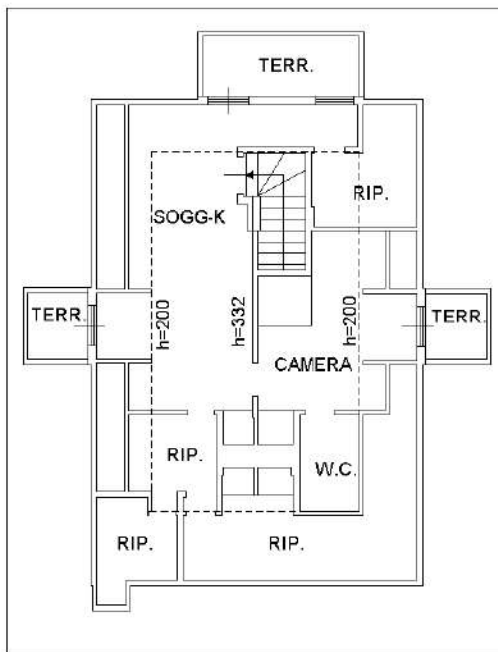
N. 484

Scheda n. 1

Scala 1:200



PIANO TERZO



PIANO QUARTO



Ultima planimetria in atti