

**Agenzia del Territorio
CATASTO FABBRICATI
Ufficio Provinciale di
Sondrio**

Dichiarazione protocollo n. **SO0059711** del **18/05/2004**
Planimetria di u.i.u. in Comune di Teglio

Via Roma

civ. SNC

Identificativi Catastali:

Sezione:
Foglio: 48
Particella: 231
Subalterno:

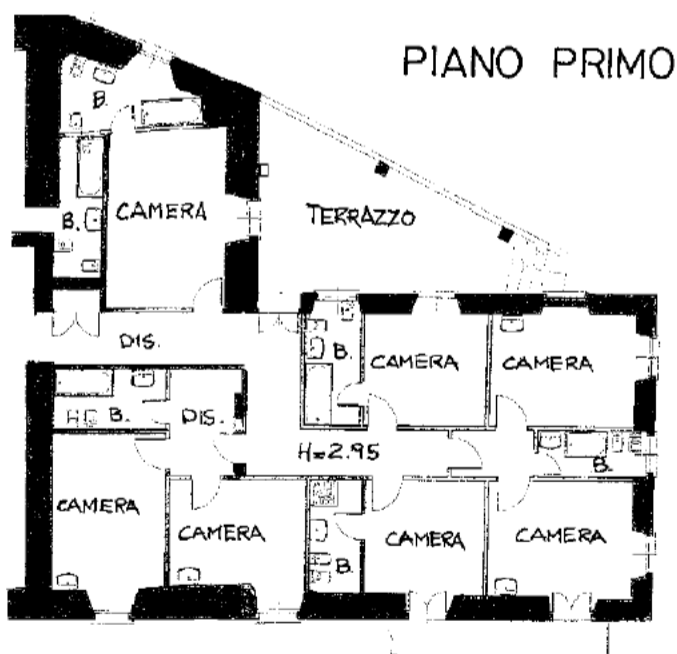
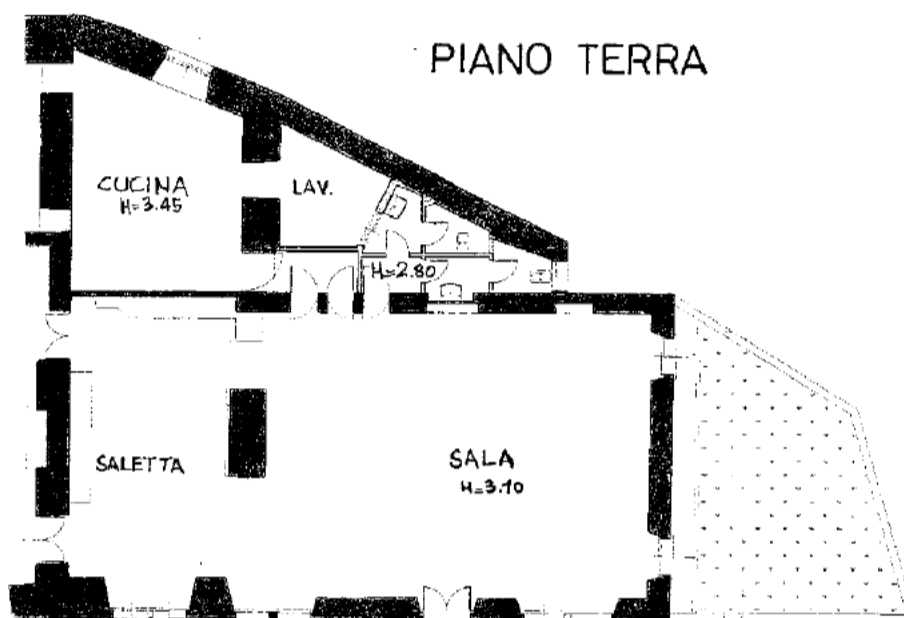
Compilata da:

Iscritto all'albo:
Geometri

Prov. Sondrio

N. [REDACTED]

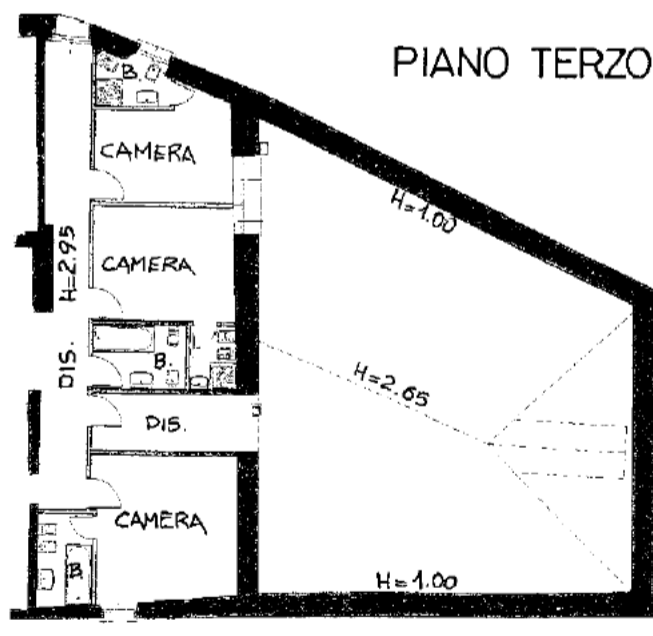
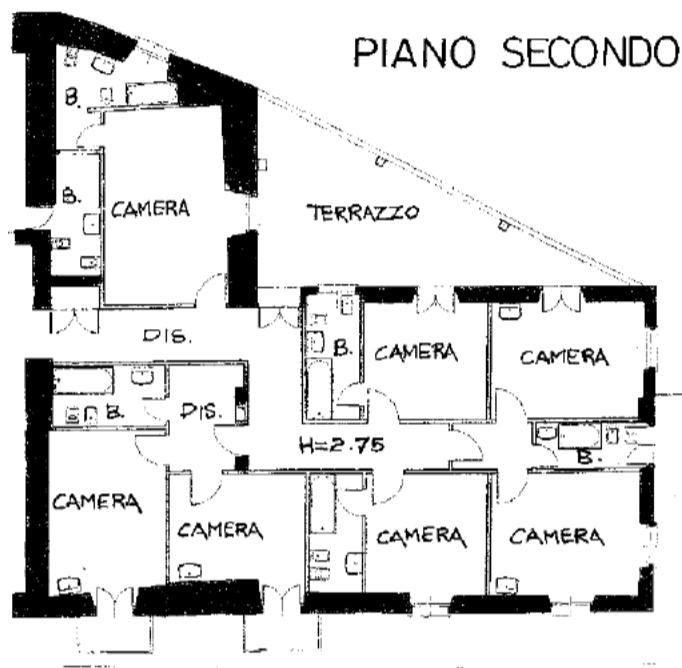
Scheda n. 1 Scala 1:200



**Agenzia del Territorio
CATASTO FABBRICATI
Ufficio Provinciale di
Sondrio**

Dichiarazione protocollo n. SO0059711 del 18/05/2004	
Planimetria di u.i.u. in Comune di Teglio	
Via Roma	civ. SNC
Identificativi Catastali:	
Sezione:	Compilata da:
Foglio: 48	Iscritto all'albo: Geometri
Particella: 231	Prov. Sondrio
Subalterno:	N. XXXXXXXXXX

Scheda n. 2 Scala 1:200



Inch 01

Catasto dei Fabbricati - Situazione al 25/05/2022 - Comune di TEGLIO (LO84) - < Foglio 48 - Particella 231 - Subalterno >
VIA ROMA n. SNC Piano T-1 - 2-3 - 4



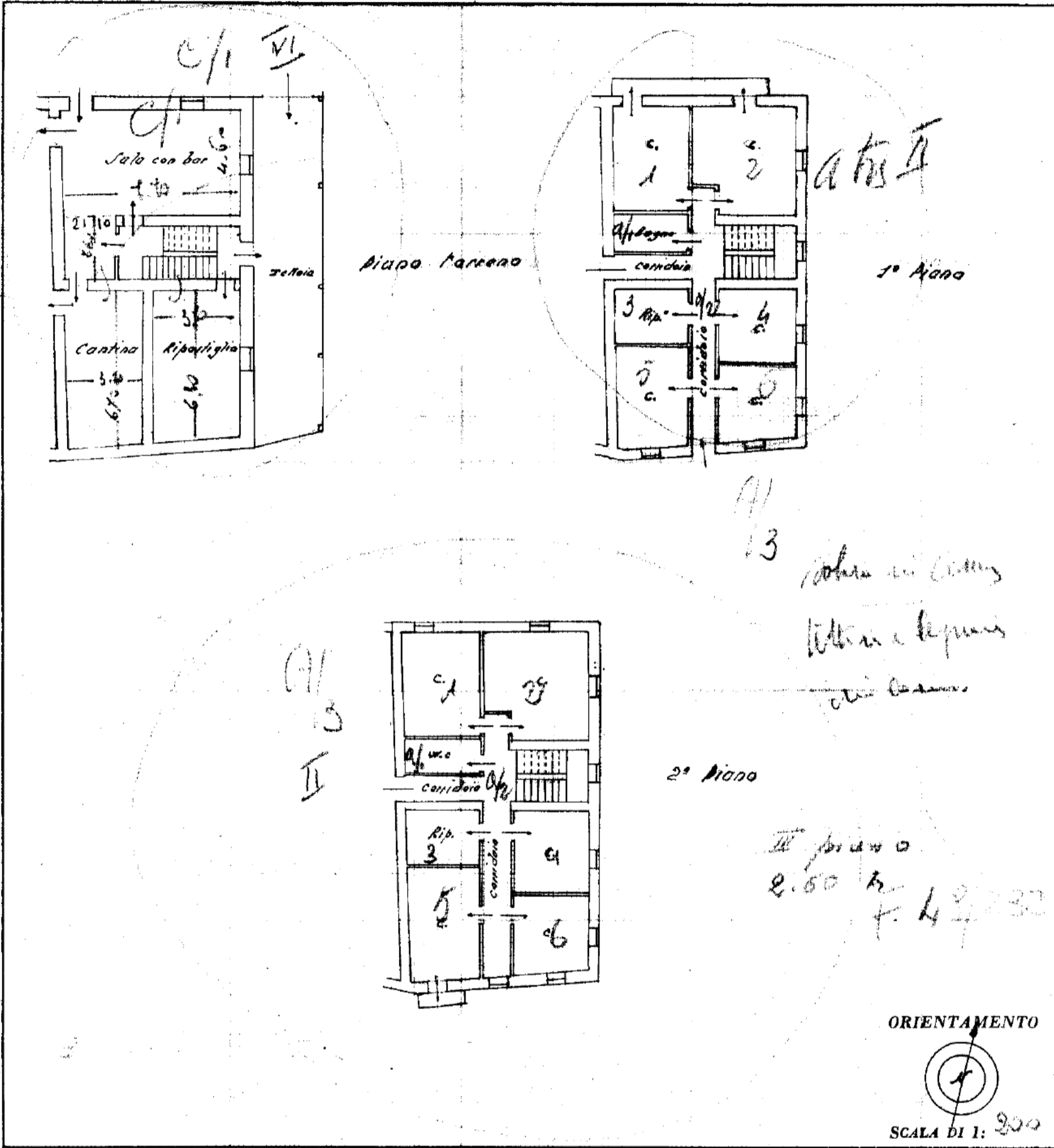
MINISTERO DELLE FINANZE DIREZIONE GENERALE DEL CATASTO E DEI SERVIZI TECNICI ERARIALI NUOVO CATASTO EDILIZIO URBANO

(R. DECRETO-LEGGE 13 APRILE 1939-XVII, N. 652)

Planimetria dell'immobile situato nel Comune di Teulada Via Roma

Ditta [REDACTED]

Allegata alla dichiarazione presentata all'Ufficio Tecnico Erariale di Sandona
(*) Tecnico Erariale o del Comune



SPAZIO RISERVATO PER LE ANNOTAZIONI D'UFFICIO

Compilata da: [REDACTED]
(Titolo, nome e cognome del tecnico)

Iscritto all'Albo dei Geometri

della Provincia di Sandona

DATA 9-3-1987

Firma: [REDACTED]

DATA
PROT. N°