

Direzione Provinciale di Grosseto
Ufficio Provinciale - Territorio
Servizi Catastali

Visura per soggetto limitata ad un comune

Situazione degli atti informatizzati al 09/08/2019

Data: 09/08/2019 - Ora: 18.16.33
Visura n.: TI46139 Pag: 1

Segue

Dati della richiesta

Fabbricati siti nel comune di GROSSETO (Codice: E202) Provincia di GROSSETO

Soggetto individuato

1. Unità Immobiliari site nel Comune di GROSSETO(Codice E202) - Catasto dei Fabbricati

N.	DATI IDENTIFICATIVI				DATI DI CLASSAMENTO				ALTRE INFORMAZIONI				
	Sezione Urbana	Foglio	Particella	Sub	Zona Cens.	Micro Zona	Categoria	Classe	Consistenza	Superficie Catastale	Rendita	Indirizzo Dati derivanti da	Dati ulteriori
1		90	198	92	1		C/6	10	22 m ²	Totale: 22 m ²	Euro 223,83	VIA R. BONGHI piano: S1; Variazione del 09/11/2015 - Inserimento in visura dei dati di superficie.	
2		90	198	115	1		A/10	4	6,5 vani	Totale: 125 m ²	Euro 2.534,51	VIA R. BONGHI n. 7 piano: 2; Variazione del 09/11/2015 - Inserimento in visura dei dati di superficie.	

Totale: vani 6,5 m² 22 Rendita: Euro 2.758,34

Intestazione degli immobili indicati al n. 1

N.	DATI ANAGRAFICI	CODICE FISCALE	DIRETTE ONERI REALI
1	SCRITTURA PRIVATA del 07/08/2001 protocollo n. 42864 Voltura in atti dal 15/03/2002 Repertorio n.: 144571 Rogante: RIPOLI SALVATORE Sede: GROSSETO Registrazione: UR Sede: GROSSETO n. 1 del 13/08/2001 COMPRAVENDITA (n. 105483.1/2001)		(1) Proprietà per 1/1
DATI DERIVANTI DA			

MODULARIO
Cat. 6 T. 911



3581
MINISTERO DELLE FINANZE
DIREZIONE GENERALE DEL CATASTO E DEI SERVIZI TECNICI ERARIALI

MOD. B (Nuovo Catasto Edilizio Urbano)

Lire
50

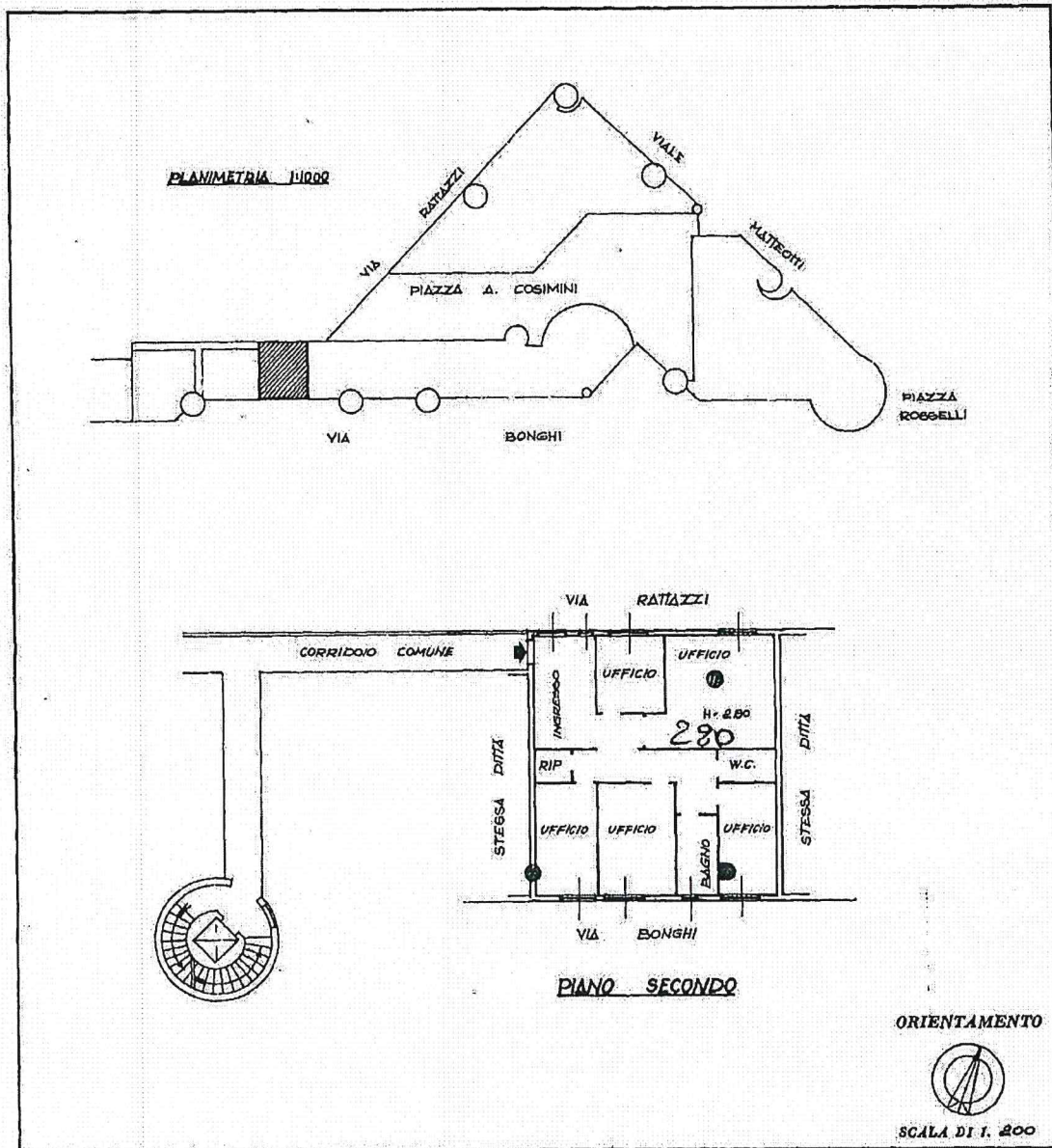
109 NUOVO CATASTO EDILIZIO URBANO

(D. DECRETO-LIBRO 31 APRILE 1959, N. 487)

Planimetria dell'immobile situato nel Comune di Grosseto Via Bonghi n. 7

Ditta S.p.A. Cosimini Piazza A. Cosimini n. 20

Allegata alla dichiarazione presentata all'Ufficio Tecnico Erariale di Grosseto



SPAZIO RISERVATO PER LE ANNOTAZIONI D'UFFICIO

DATA	
PROT. N.°	280 90
	1986/115

Compilata dall' Inq.
(Titolo, nome e cognome del tecnico)
Lamberto Marsili
Iscritto all'Albo degli Ingegneri
della Provincia di Grosseto
DATA 23 NOV 1978
Firma: [Signature]

Catasto dei Fabbricati - Situazione al 11/10/2018 - Comune di GROSSETO (E202) - < Foglio: 90 - Particella: 198 - Subalterno: 115 >
num. 01
VIA R. BONGHI n. 7 piano: 2:

Ultima planimetria in atti

LIBRO 30

44

MINISTERO DELLE FINANZE
DIREZIONE GENERALE DEL CATASTO E DEI SERVIZI TECNICI ERARIALI

NUOVO CATASTO EDILIZIO URBANO

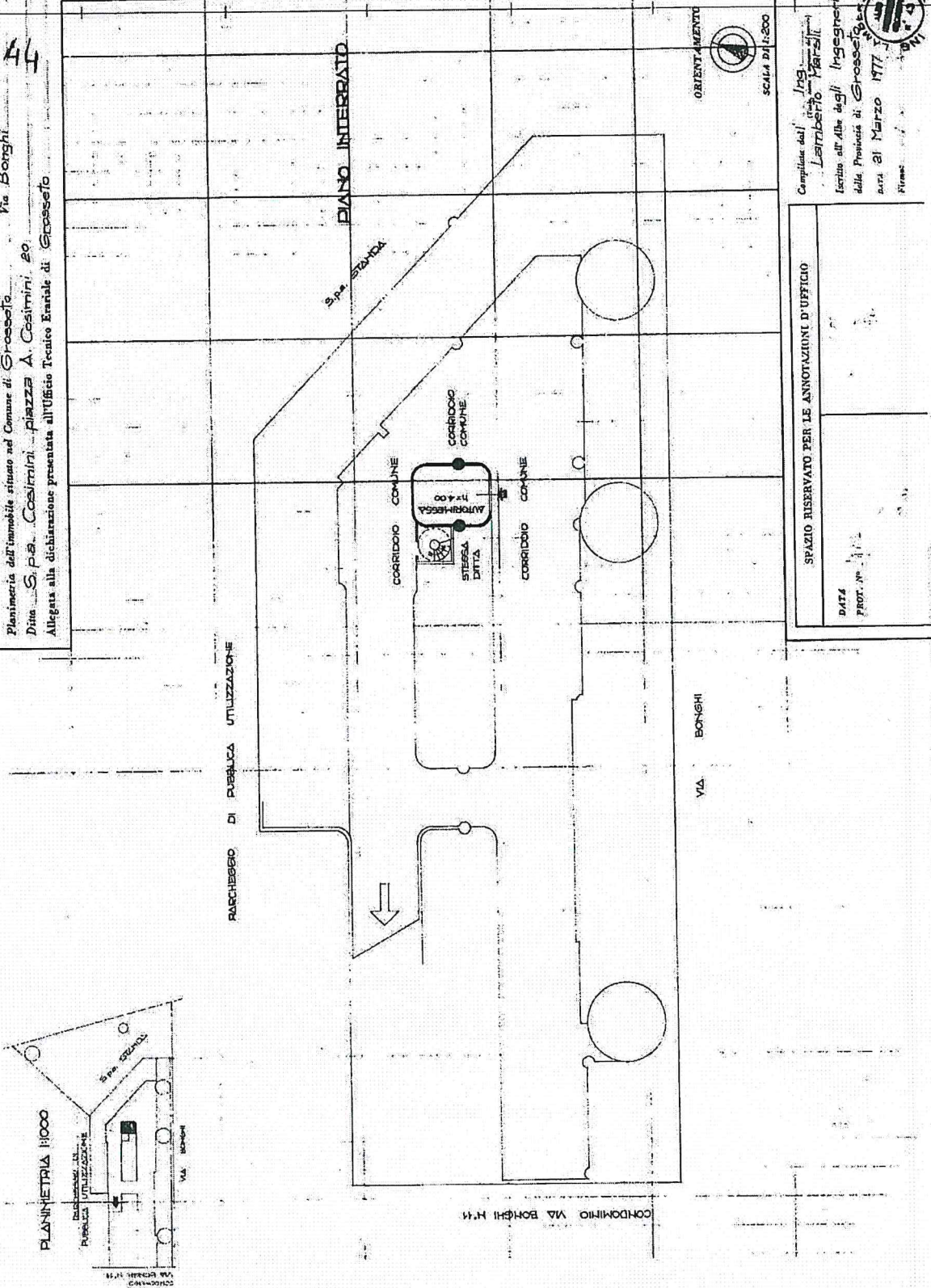
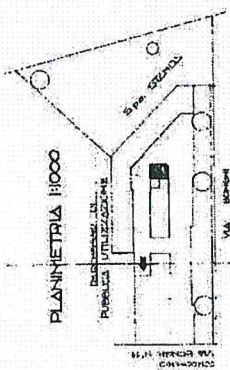
Planimetria dell'immobile situato nel Comune di Grosseto
Ditta S.p.a. Casimiroli - piazza A. Casimiroli, 20
Allegata alla dichiarazione presentata all'Ufficio Tecnico Erariale di Grosseto

Via Bonghi

IN DEROGA ALL'ART. 2, LETT. A) DELLA LEGGE N. 39/1977

REDAZIONE

1:200



Compilata dal
Ing. **Leandro Marsili**
Escritto all'Atto degli Ingegneri
della Provincia di Grosseto
data 21 Marzo 1977
Firma:

SPAZIO RISERVATO PER LE ANNOTAZIONI D'UFFICIO

DATA
PROT. N. 111

Ultima planimetria in atti