

ALLEGATI UNITA' "A"

PLANIMETRIE

ESTRATTI DI MAPPA

FOTO

MODULARIO
a.r.f. n. 497



MINISTERO DELLE FINANZE
DIPARTIMENTO DEL TERRITORIO
CATASTO EDILIZIO URBANO (RDL 13-4-1939, n. 652)

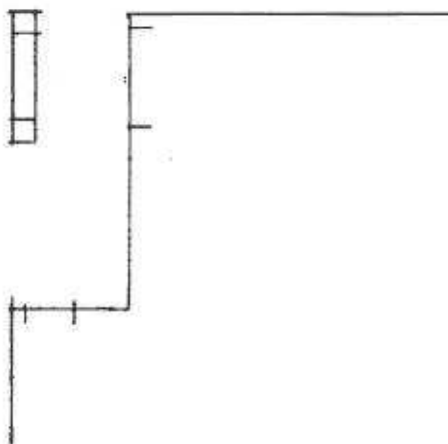
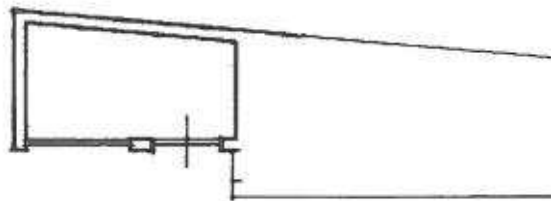
MOD. BN (CEU)

LIRE
200

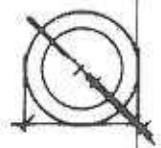
Planimetria di u.i.u. in Comune di FIRENZE via P.ZZA DELLA CREZIA civ. 6

PIANO TERRA 1.3.15

NEGOZIO



ORIENTAMENTO



SCALA DI 1:200

P. n. 101/1999 - E. 101/1999 - n. 101/1999

Comune di Firenze - Situazione al 25/01/2012 - Comune di FIRENZE (D612) - Foglio: 48 - Particella: 1134 - Subalterno: 1 - P.ZZA DELLA CREZIA n. 5 piano: 1

Dichiarazione di N.C.
Ultima planimetria in atti
Denuncia di variazione

Compilata dal GEOMETRA
(Titolo, cognome e nome)
GIAMBERO FERRONI

Data presentazione: 20/07/1999 - Data: 25/01/2012 - n. T439341 - Richiedente: LNEVTR42M18E397I
Totale scorse: Fornato di acquisizione: A4 (210x297) - Fornato stampa richiesto: A4 (210x297)

F. 48 sub. 1
n. 1134 sub. 1

della provincia di Firenze n. 2343
data FER 1002 Firma [Signature]



RISERVATO ALL'UFFICIO

[Handwritten notes]

**Agenzia del Territorio
CATASTO FABBRICATI
Ufficio Provinciale di
Firenze**

Dichiarazione protocollo n. F10041256 del 18/02/2004

Planimetria di u.i.u. in Comune di Firenze

Via Del Malmantile Racquistato

civ. 32

Identificativi Catastali:

Sezione:
Foglio: 48
Particella: 1134
Subalterno: 17

Compilata da:
Ganocci Francesco

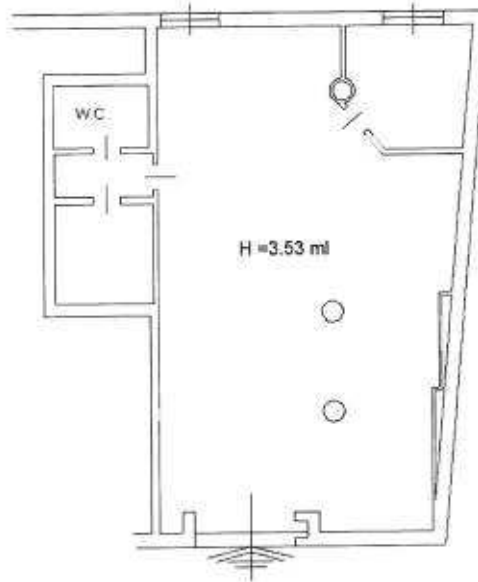
Iscritto all'albo:
Geometri

Prov. Firenze

N. 3767

Scheda n. 1

Scala 1:200



PIANO TERRENO

VIA DEL M. RACQUISTATO

10 metri

Catasto dei Fabbricati - Situazione al 25/01/2012 - Comune di FIRENZE (D612) - < Foglio: 48 - Particella: 1134 - Subalterno: 17 >
VIA DEL MALMANTILE RACQUISTATO n. 32 piano: T;

Ultima planimetria in atti

MODULARIO
s.r.l. n. 407



MINISTERO DELLE FINANZE
DIPARTIMENTO DEL TERRITORIO


CATASTO EDILIZIO URBANO (RD.L. 13-4-1939, n. 652)

MOD. 88 (CEU)

LIRE
200

Planimetria di u.i.u. in Comune di FIRENZE via STENTERELLO civ. 23

PIANO INTERRATO h. 2.50



POSTO AUTO COPERTO

prop. BALDASSINI E TOGNOLAZZI spa su tutti i lati

ORIENTAMENTO



SCALA DI 1:200

Catasto dei Fabbricati - Situazione al 25/01/2012 - Comune di FIRENZE (D612) - < Foglio: 48 - Particella: 1134 - Subalterno: 507 >
VIA STENTERELLO n. 23 piano S1

Dichiarazione di N.C.
Ultima planimetria in atto

Compilate dal GEOMETRA

GIAMPIERO FERRONI
(Titolo cognome e nome)

iscritto all'albo dei GEOMETRI n. 343 della provincia di FIRENZE

data 28.02.00 Firma [Signature]

RISERVATO ALL'UFFICIO

Data presentazione: 07/06/2000 - Data: 25/01/2012 - n. T439331 - Richiedente: LNEVTR42M18E397I
Totale fogli: 1 - Formato di acquisizione: A4(210x297) - Formato stampa richiesto: A4(210x297)

Identificativi catastali
n. 1134 sub. 507



MODULARIO
a.r.l. n. 487



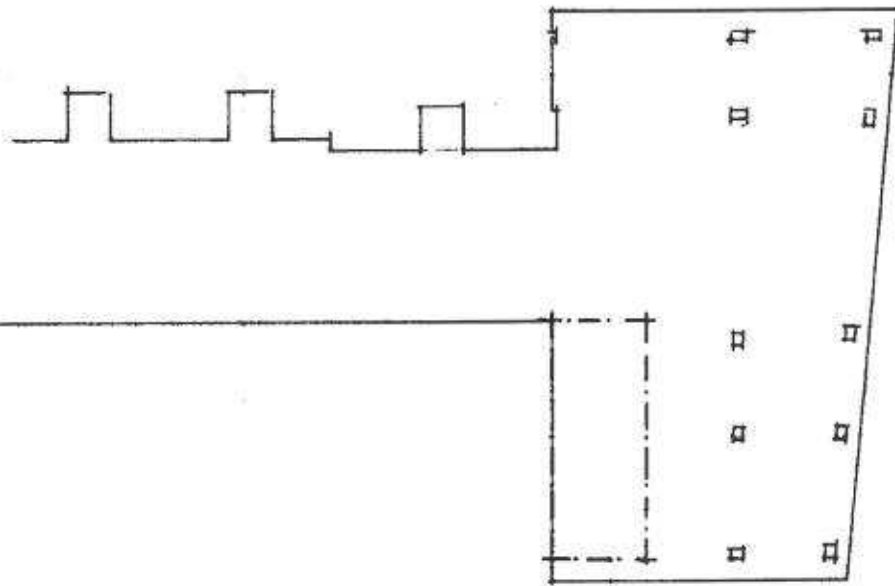
MINISTERO DELLE FINANZE
DIPARTIMENTO DEL TERRITORIO
CATASTO EDILIZIO URBANO (RDL 13-4-1938, n. 852)

MOD. EN (CEU)

LIRE
200

Planimetria di u.i.u. in Comune di FIRENZE via STENTERELLO civ. 23

PIANO INTERRATO h 250



POSTO AUTO COPERTO

prof. BALDASSINI E TOGNOLZI

ORIENTAMENTO



SCALA DI 1:200

Contesto: Fabbricati - Stradazione al 25/01/2012 - Comune di FIRENZE (D612) - < Foglio: 48 - Particella: 1134 - Subalterno: 508 >
VIA STENTERELLO n. 23 piano: S1

Dichiarazione di N.C.
Ultima planimetria in atti

Data presentazione: 07/06/2000 - Data: 25/01/2012 - n. T439334 - Richiedente: LNEVTR42M18E397I
Totale schede: 1 - Formato di acquisizione: A4(210x297) - Formato stampa richiesto: A4(210x297)
n. 1134 sub. 508

Compilata dal GEOMETRA
GIAMPIERO FERRONI
(Titolo, cognome e nome)
GEOMETRA
scritto al libro del 2543
della provincia di FIRENZE
data 28.02.00 Firma [Signature]



RISERVATO ALL'UFFICIO

MODULARIO
B. P. N. 457



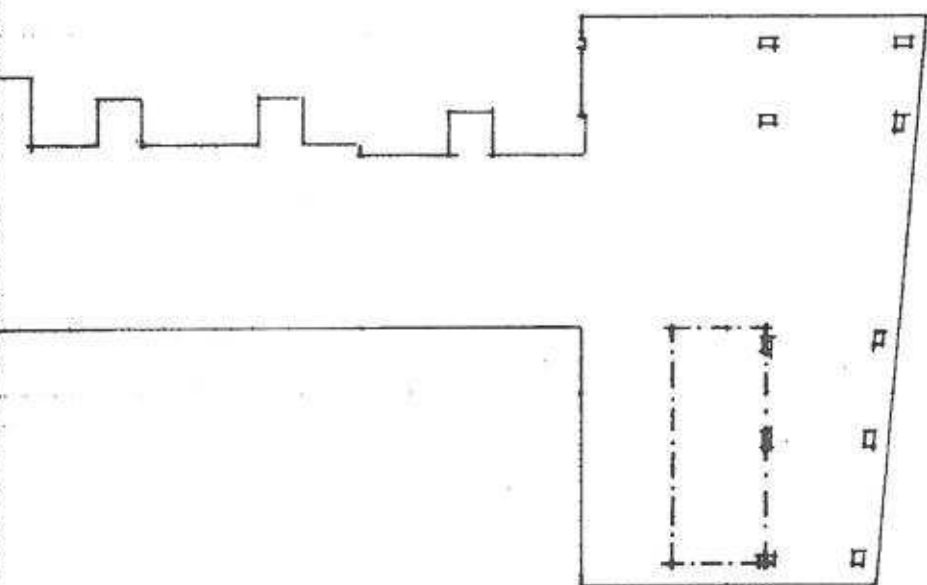
MINISTERO DELLE FINANZE
DIPARTIMENTO DEL TERRITORIO
CATASTO EDILIZIO URBANO (RDL 13-4-1939, n. 652)

MOD. EN (CEU)

LIRE
200

Planimetria di u.i.u. in Comune di FIRENZE via STENTERELLO civ. 23

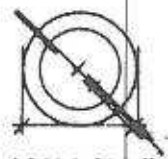
PIANO INTERRATO h 2.50



POSTO AUTO COPERTO

prop. BALDASSINI E TOGNETTI s.p.a. su tutti i lati.

ORIENTAMENTO



SCALA DI 1:200

Catasto dei Fabbricati - Situazione al 25/01/2012 - Comune di FIRENZE (D612) - < Foglio: 48 - Particella: 1134 - Subalterno: 509 >
VIA STENTERELLO n. 23 piano: S1.

Dichiarazione di N.C.
Ultima planimetria in atti
Denuncia di variazione

Compilata dal GEOMETRA

GIAMPIERO FERRONI
(Titolo, cognome e nome)

GEOMETRA

della provincia di FIRENZE n. 233

data 28.02.00 Firma Giulio Ferroni

RISERVATO ALL'UFFICIO

Data presentazione: 07/06/2000 - Data: 25/01/2012 - n. T439335 - Richiedente: LNEVTR42M18E397I
Totale schede: 1 - Formato di acquisizione: A4(210x297) - Formato stampa richiesto: A4(210x297) (R)
F. 23 n. 1134 sub. 509
Iscritto all'albo dei GEOMETRI della provincia di FIRENZE n. 233
data 28.02.00 Firma Giulio Ferroni



MODULARIO
a. c. r. 487



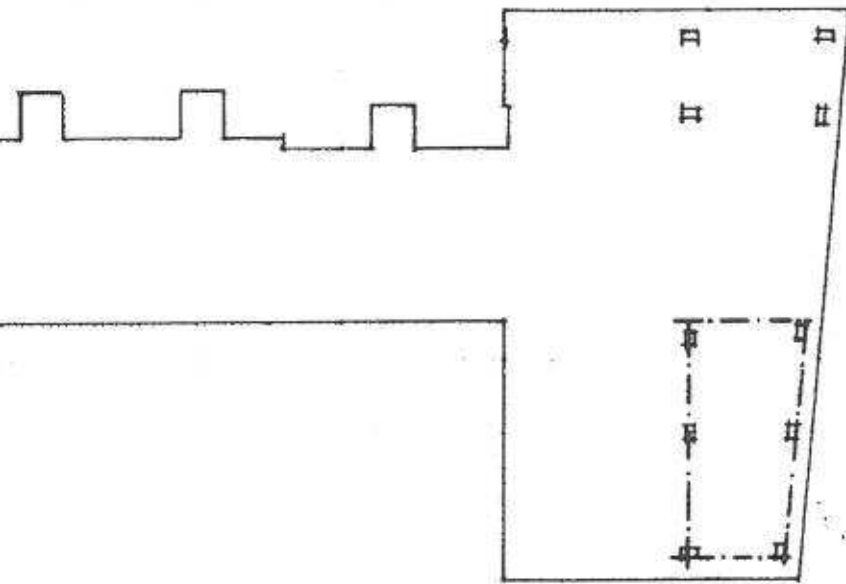
MINISTERO DELLE FINANZE
DIPARTIMENTO DEL TERRITORIO
CATASTO EDILIZIO URBANO (RDL 13-4-1938, n. 652)

MOD. BN (CEU)

LIRE
280

Planimetria di u.i.u. in Comune di FIRENZE via STENTERELLO civ. 23

PIANO INTERRATO h 2.50



POSTO AUTO COPERTO

prop. BALDASSINI F. TOGNOLZI s.p.a. ex tok i cati -

ORIENTAMENTO



SCALA DI 1:200

Catasto Edilizio Urbano - Situazione al 25/01/2012 - Comune di FIRENZE (D612) - < Foglio: 48 - Particella: 1134 - Subalterno: 510 >
VIA STENTERELLO n. 23 piano: S1;

Dichiarazione di N.C.
Ultima planimetria in atti

Compilata dal GEOMETRA
GIAMPIERO FERRONI
(Titolo, cognome e nome)

Data presentazione: 07/06/2000 - Data: 25/01/2012 - n. T439337 - Richiedente: LNEVTR42M18E397I

Totale schede: 1 - Formato di acquisizione: A4 (210x297) - Formato stampa richiesto: A4 (210x297) - Scritto al libro dei catastali n. 2345 della provincia di FIRENZE

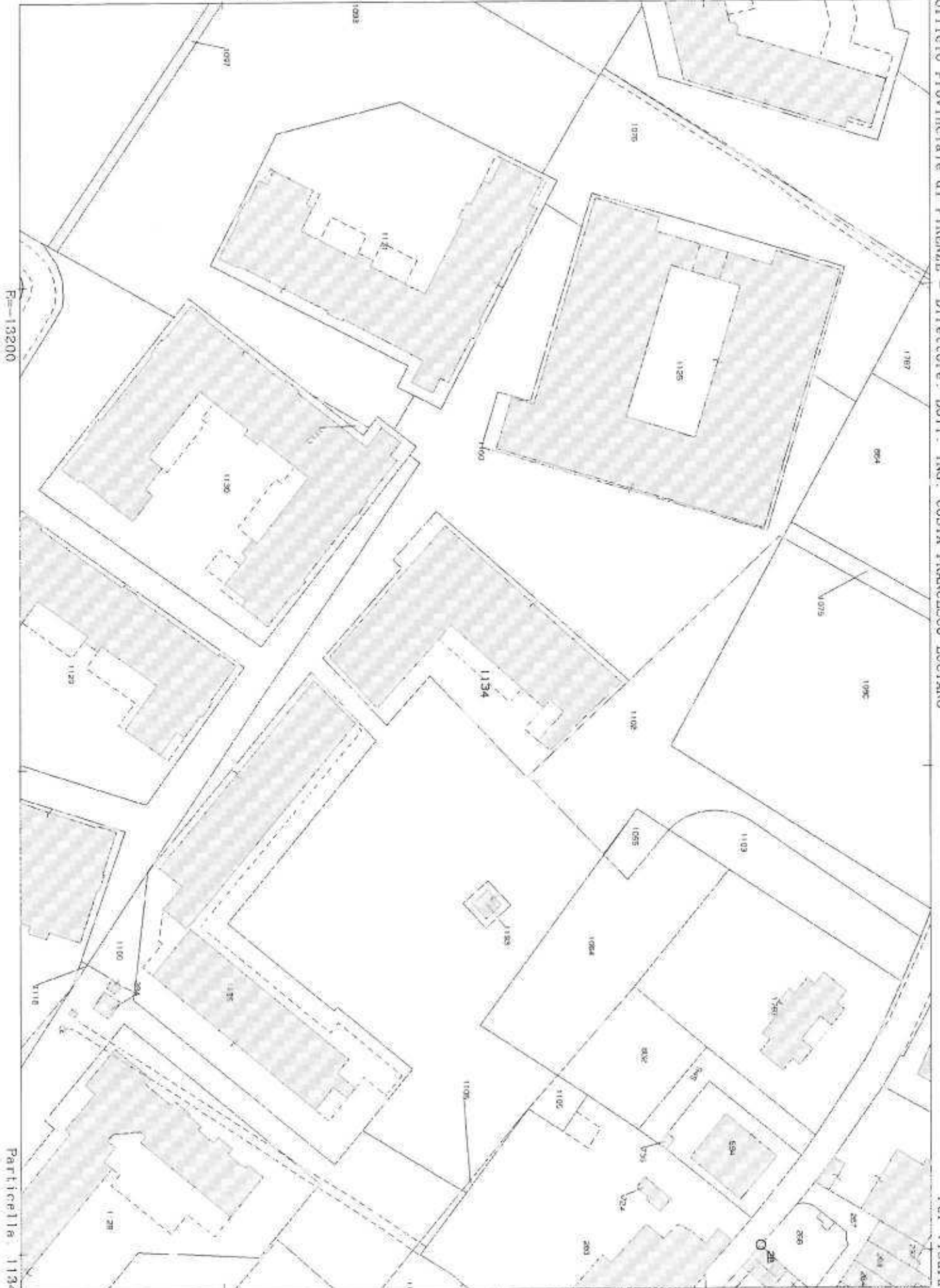
n. 1134 sub. 510

data 25.01.2012 Firma Giampiero Ferroni



RISERVATO ALL'UFFICIO

N=51400



Pr=13200

Particella 1134





ALLEGATI UNITA' "B"

PLANIMETRIE

ESTRATTI DI MAPPA

FOTO

**Agenzia del Territorio
CATASTO FABBRICATI
Ufficio Provinciale di
Firenze**

Dichiarazione protocollo n. FI0032259 del 15/02/2006

Planimetria di u.i.u. in Comune di San Casciano In Val Di Pe
Borgo Sarchiani civ. 8

Identificativi Catastali:

Sezione:
Foglio: 40
Particella: 101
Subalterno: 547

Compilata da:
Stianti Sergio

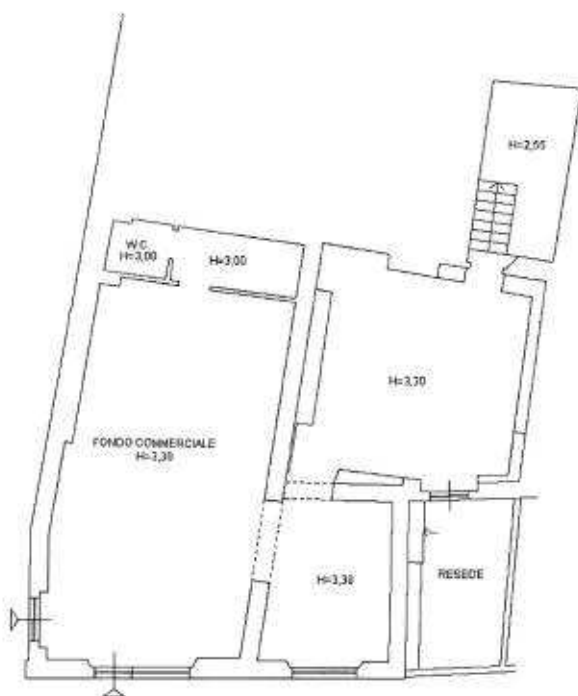
Iscritto all'albo:
Geometri

Prov. Firenze

N. 2174

Scheda n. 1


Scala 1:200



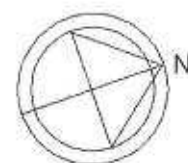
PIANO TERRA

10 metri

Catasto dei Fabbricati - Situazione al 25/01/2012 - Comune di SAN CASCIANO VAL PESA (FI791) - Foglio: 40 - Particella: 101 - Subalterno: 547 - VIA BORGO SARCHIANI n. 8 piano: 1;



Ultima planimetria in atti 5



**Agenzia del Territorio
CATASTO FABBRICATI
Ufficio Provinciale di
Firenze**

Dichiarazione protocollo n. F10024447 del 06/02/2006
Planimetria di u.i.u. in Comune di San Casciano In Val Di Pe
Borgo Sarchiani civ. 9-10

Identificativi Catastali:

Sezione:
Foglio: 40
Particella: 101
Subalterno: 502

Compilata da:
Stianti Sergio

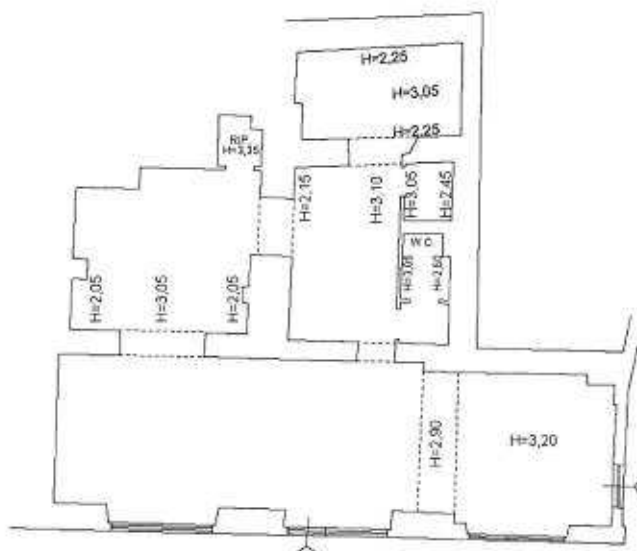
Iscritto all'albo:
Geometri

Prov. Firenze

N. 2174

Scheda n. 1

Scala 1:200



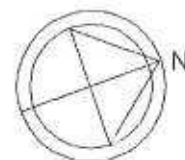
PIANO TERRA

Catasto dei Fabbricati - Simazione al 25/01/2012 - Comune di SAN CASCIANO VAL PESA (0791) - Foglio: 40 - Particella: 101 - Subalterno: 502 -
VIA BORGIO SARCHIANI n. 9 n. 10 piano: 1;

10 metri



Ultima planimetria in atti



**Agenzia del Territorio
CATASTO FABBRICATI
Ufficio Provinciale di
Firenze**

Dichiarazione protocollo n. FI0024447 del 06/02/2006
Planimetria di u.i.u. in Comune di San Casciano In Val Di Pe
Borgo Sarchiani civ. 11

Identificativi Catastali:

Sezione:
Foglio: 40
Particella: 101
Subalterno: 501

Compilata da:
Stianti Sergio

Iscritto all'albo:
Geometri

Prov. Firenze

N. 2174

Scheda n. 1 Scala 1:200



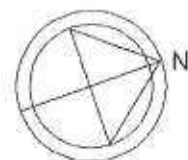
PIANO TERRA

10 metri

Catasto dei Fabbricati - Situazione al 25/01/2012 - Comune di SAN CASCIANO VAL PESA (H/91) - Foglio: 40 - Particella: 101 - Subalterno: 501 - VIA BORGIO SARCHIANI n. 11 piano: 1;



Ultima planimetria in atti



Agenzia del Territorio
CATASTO FABBRICATI
Ufficio Provinciale di
Firenze

Dichiarazione protocollo n. del
Planimetria di u.i.u. in Comune di San Casciano In Val Di Pe
Via Terracini civ.

Identificativi Catastali:

Sezione:
Foglio: 41

Particella: 1114

Subalterno: 12

Compilata da:
Stianti Sergio


Iscritto all'albo:
Geometri

Prov. Firenze

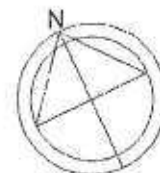

N. 2174

Scheda n. 1

Scala 1:200



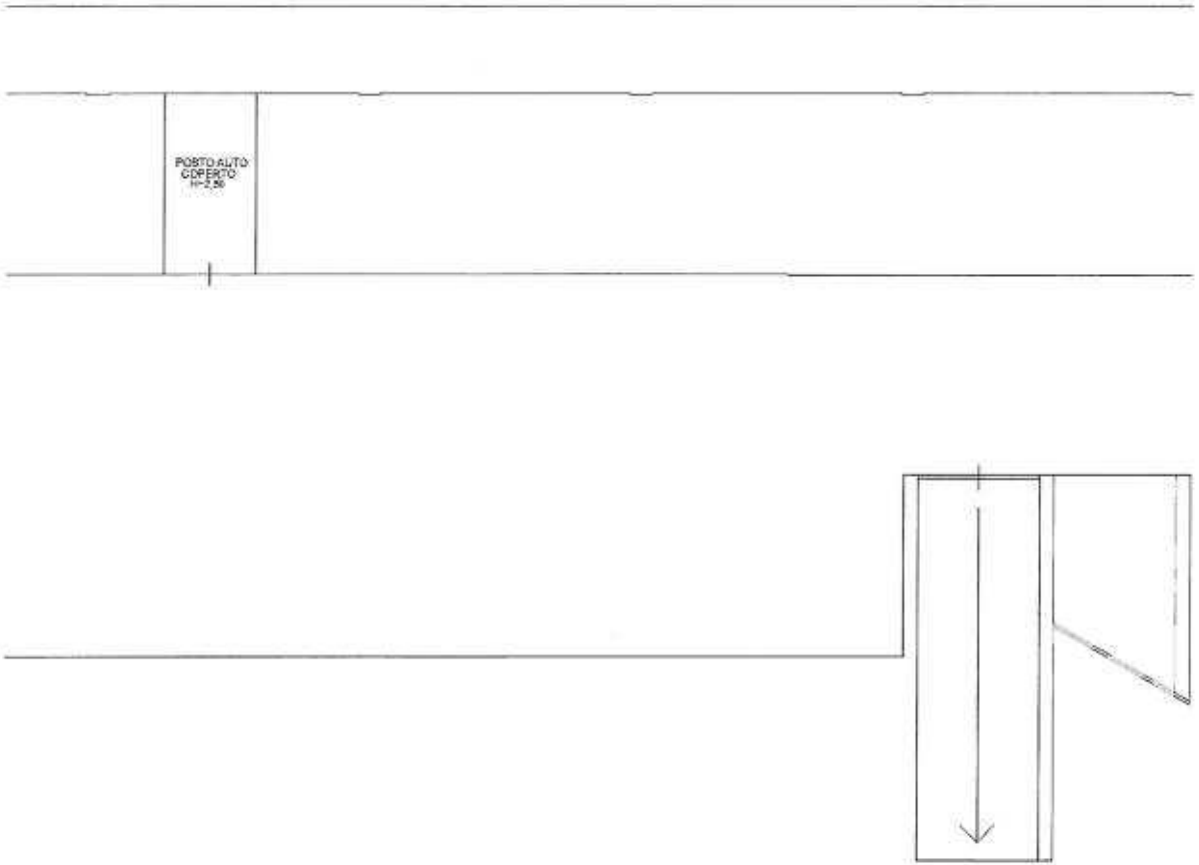
PIANO PRIMO



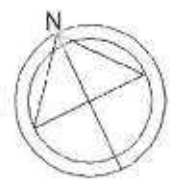
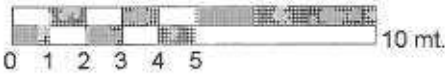
**Agenzia del Territorio
CATASTO FABBRICATI
Ufficio Provinciale di
Firenze**

Dichiarazione protocollo n. _____ del _____	
Planimetria di u.i.u. in Comune di San Casciano In Val Di Pe	
Via Terracini _____ civ. _____	
Identificativi Catastali:	Compilata da: Stianti Sergio
Sezione: Foglio: 41	Iscritto all'albo: Geometri
Particella: 1114	Prov. Firenze
Subalterno: 13	N. 2174

Scheda n. 1 Scala 1:200



PIANO PRIMO



**Agenzia del Territorio
CATASTO FABBRICATI
Ufficio Provinciale di
Firenze**

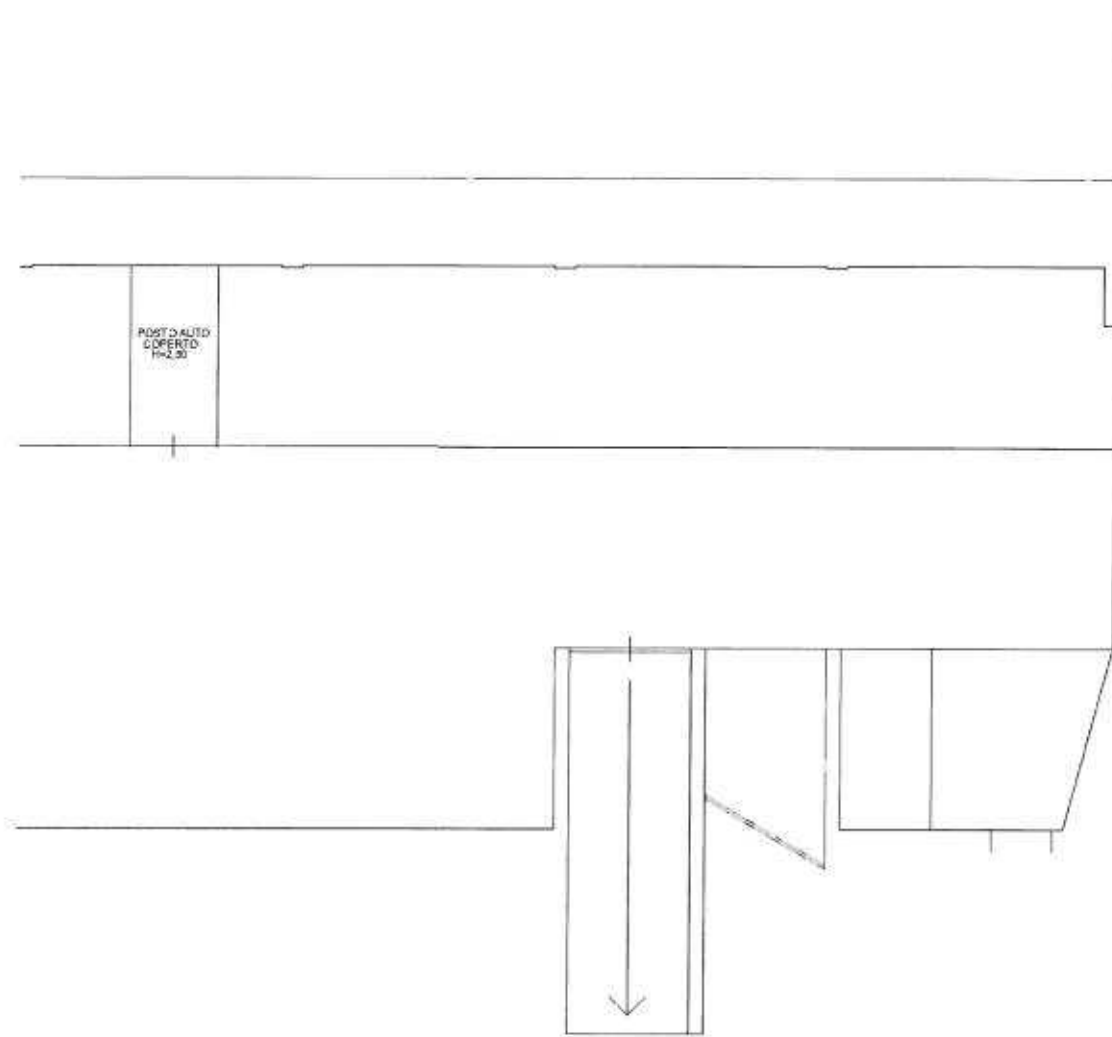
Dichiarazione protocollo n. _____ del _____
Planimetria di u.i.u. in Comune di San Casciano In Val Di Pe
Via Terracini _____ civ. _____

Identificativi Catastali:
Sezione:
Foglio: 41
Particella: 1114
Subalterno: 16

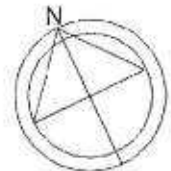

Compilata da:
Stianti Sergio
Iscritto all'albo:
Geometri
Prov. Firenze

N. 2174

Scheda n. 1 Scala 1:200



PIANO PRIMO



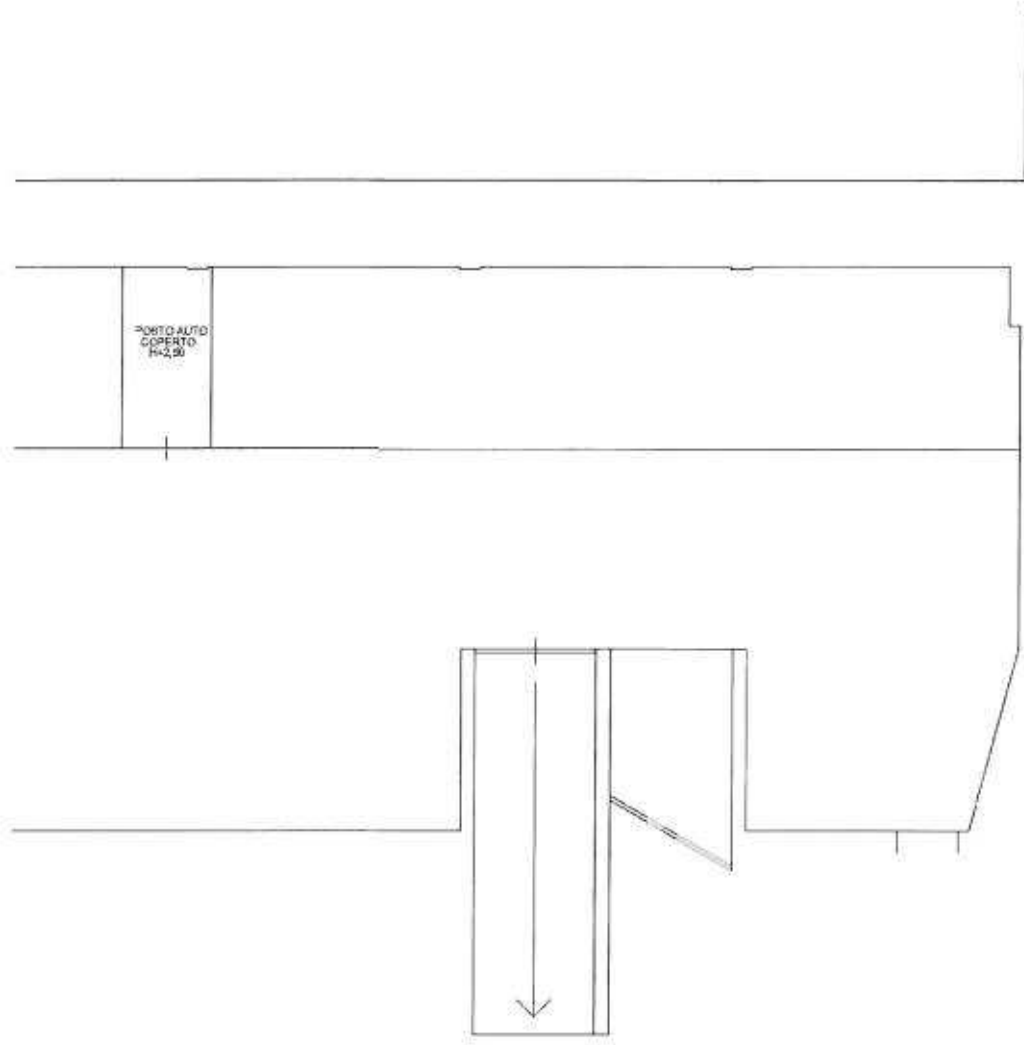
Agenzia del Territorio
CATASTO FABBRICATI
Ufficio Provinciale di
Firenze

Dichiarazione protocollo n. del
Planimetria di u.i.u. in Comune di San Casciano In Val Di Pe
Via Terracini civ.

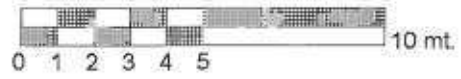
Identificativi Catastali:
Sezione:
Foglio: 41
Particella: 1114
Subalterno: 17

Compilata da:
Stianti Sergio
Iscritto all'albo:
Geometri
Prov. Firenze N. 2174

Scheda n. 1 Scala 1:200



PIANO PRIMO



**Agenzia del Territorio
CATASTO FABBRICATI
Ufficio Provinciale di
Firenze**

Dichiarazione protocollo n. _____ del _____
Planimetria di u.i.u. in Comune di San Casciano In Val Di Pe
Via Terracini _____ civ. _____

Identificativi Catastali:

Sezione:
Foglio: 41
Particella: 1114
Subalterno: 18

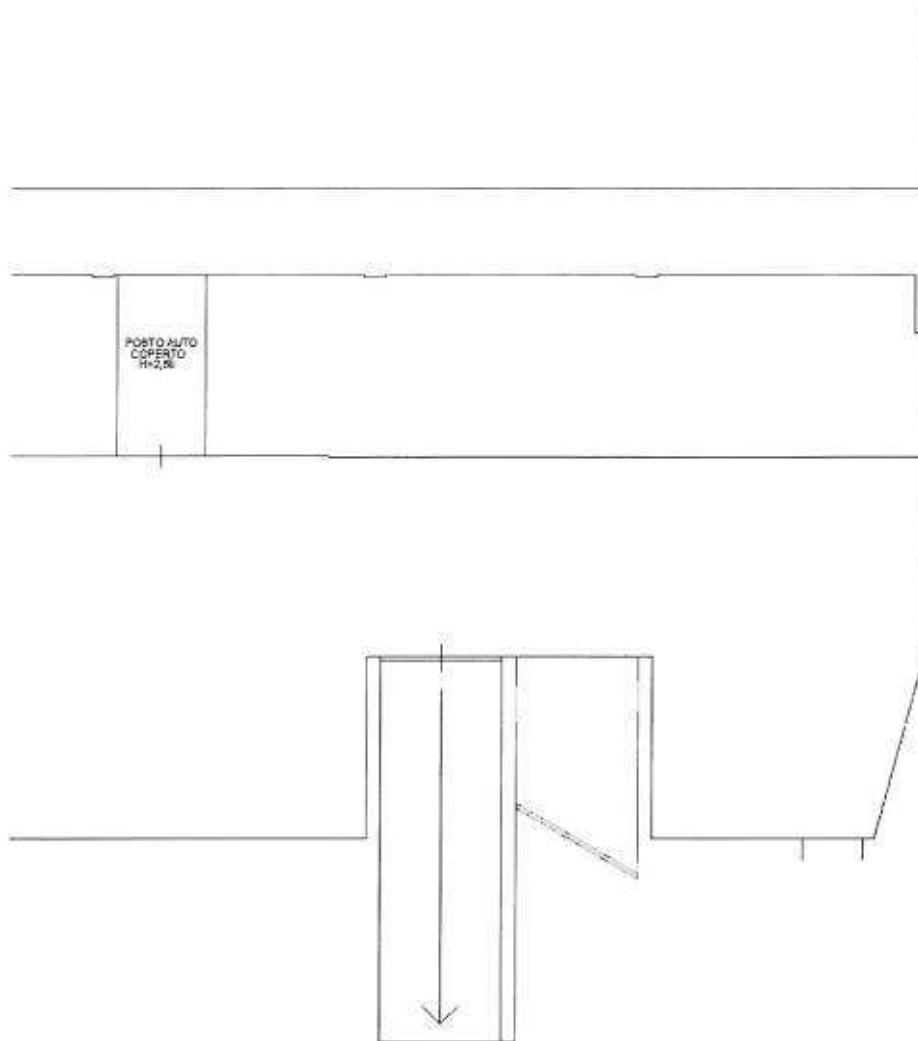
Compilata da:
Stianti Sergio
Isritto all'albo:
Geometri

Prov. Firenze

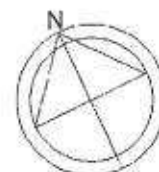

N. 2174

Scheda n. 1

Scala 1:200



PIANO PRIMO

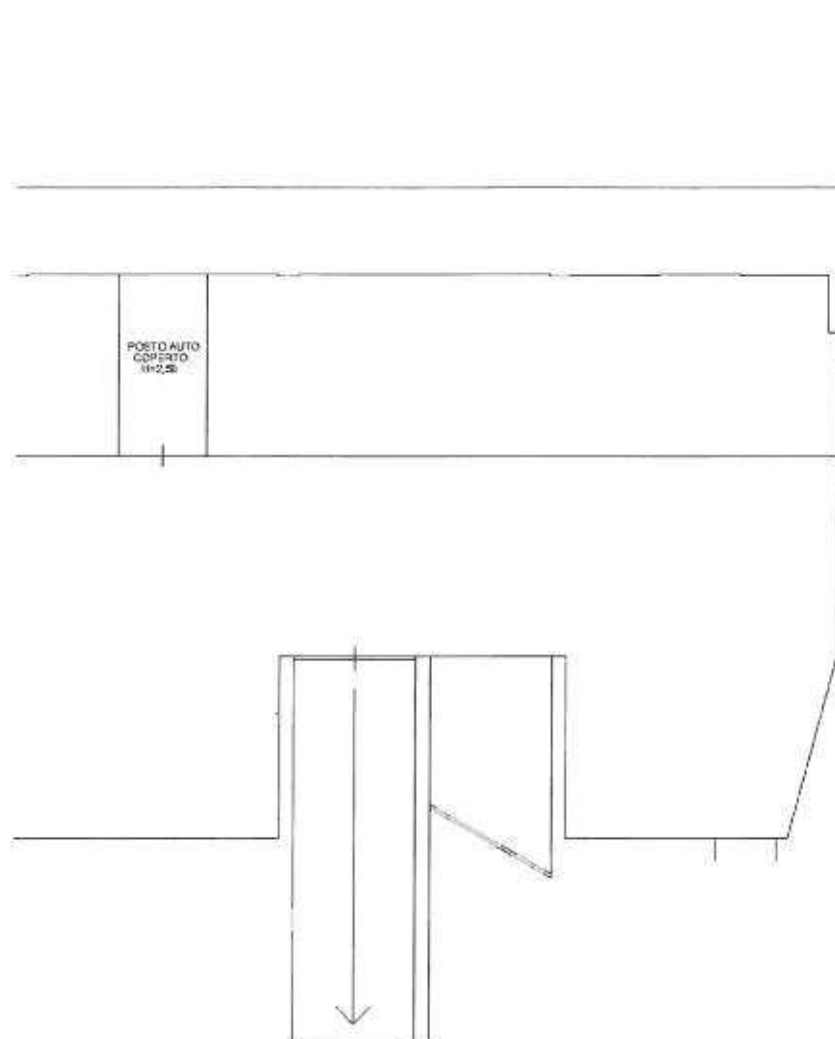


**Agenzia del Territorio
CATASTO FABBRICATI
Ufficio Provinciale di
Firenze**

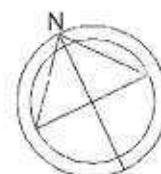

Dichiarazione protocollo n. _____ del _____
 Planimetria di u.i.u. in Comune di San Casciano In Val Di Pe
 Via Terracini _____ civ. _____

Identificativi Catastali: Sezione: _____ Foglio: 41 Particella: 1114 Subalterno: 19	Compilata da: Stianti Sergio Iscritto all'albo: Geometri Prov. Firenze N. 2174
---	---

Scheda n. 1 Scala 1:200



PIANO PRIMO

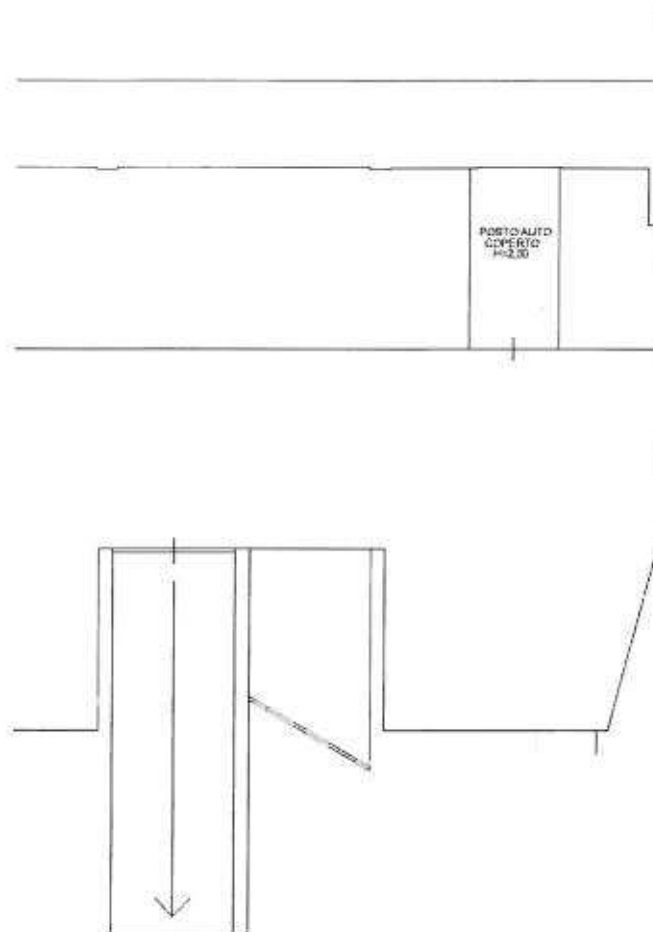


Dichiarazione protocollo n. _____ del _____
Planimetria di u.i.u. in Comune di San Casciano In Val Di Pe
Via Terracini _____ civ. _____

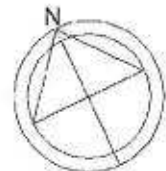

Identificativi Catastali:
Sezione:
Foglio: 41
Particella: 1114
Subalterno: 25

Compilata da:
Stianti Sergio
Iscritto all'albo:
Geometri
Prov. Firenze N. 2174

Scheda n. 1 Scala 1:200



PIANO PRIMO



**Agenzia del Territorio
CATASTO FABBRICATI
Ufficio Provinciale di
Firenze**

Dichiarazione protocollo n. F10367046 del 02/09/2008
Planimetria di u.i.u. in Comune di San Casciano In Val Di Pe
Via Terracini civ.

Identificativi Catastali:

Sezione:
Foglio: 41
Particella: 1114
Subalterno: 43

Compilata da:
Stianti Sergio

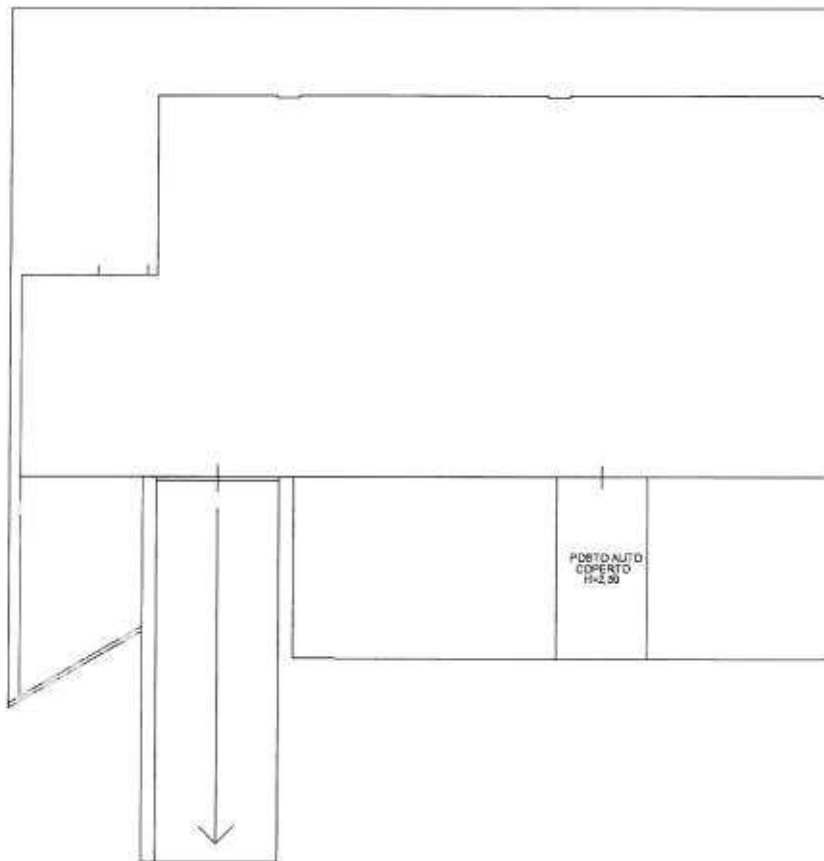
Iscritto all'albo:
Geometri

Prov. Firenze

N. 2174

Scheda n. 1

Scala 1:200



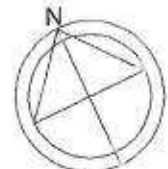
PIANO PRIMO

10 metri

Catasto dei Fabbricati - Simulazione al 25/01/2012 - Comune di SAN CASCIANO VAL PESA (H/91) - < Foglio: 41 - Particella: 1114 - Subalterno: 43 >
VIA UMBERTO TERRACINI piano: 1;



Ultima planimetria in atti



**Agenzia del Territorio
CATASTO FABBRICATI
Ufficio Provinciale di
Firenze**

Dichiarazione protocollo n. FI0367046 del 02/09/2008

Planimetria di u.i.u. in Comune di San Casciano In Val Di Pe
Via Terracini civ.

Identificativi Catastali:

Sezione:
Foglio: 41
Particella: 1114
Subalterno: 44

Compilata da:
Stianti Sergio

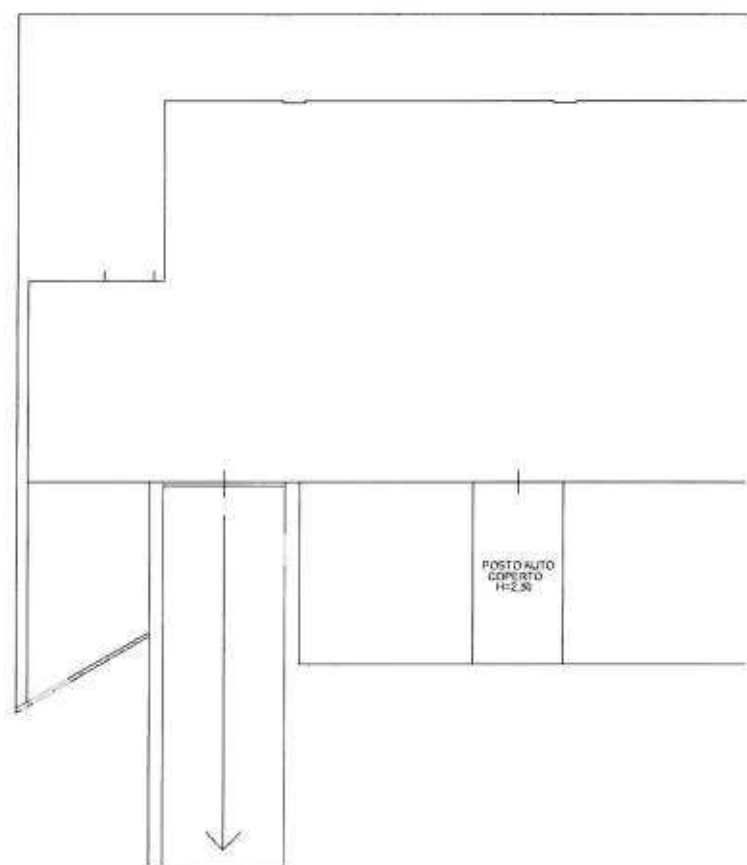
Iscritto all'albo:
Geometri

Prov. Firenze

N. 2174

Scheda n. 1


Scala 1:200



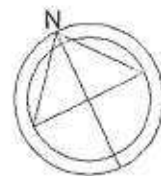
PIANO PRIMO

10 metri

Catasto dei fabbricati - Situazione al 25/01/2012 - Comune di SAN CASCIANO VAL PESA (H/91) - < Foglio: 41 - Particella: 1114 - Subalterno: 44 >
VIA UMBERTO TERRACINI piano: 1;



Ultima planimetria ing. att. 5









M=12000

Particella: 101




























ALLEGATI UNITA' "C"

PLANIMETRIE

ESTRATTI DI MAPPA

FOTO

Catasto dei Fabbricati - Situazione al 25/01/2012 - Comune di FIGLINE VALDARNO (D583) - < Foglio: 30 - Particella: 922 - Subalterno: 22 >
VIA GIOVANNI MAGHERINI GRAZIANI piano: S1;

877

VERBALE
1. 10. 1997



MINISTERO DELLE FINANZE
DIPARTIMENTO DEL TERRITORIO

CATASTO EDILIZIO URBANO (ROL 19-4-1988, n. 8602)

Planimetria di u.t.u. in Comune di FIGLINE VALDARNO via H. GRAZIANI

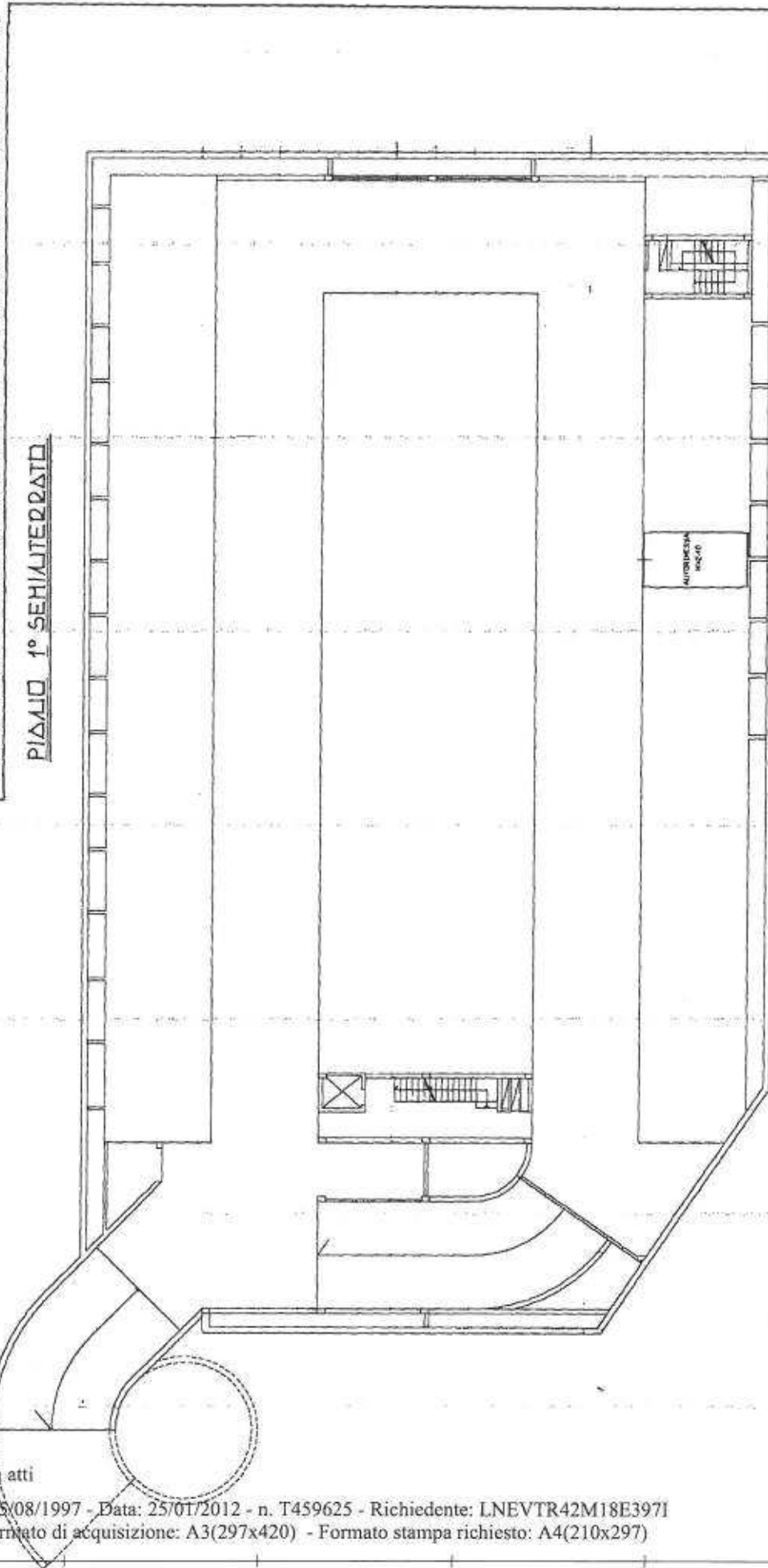
PIANO 1° SEMIINTERATO

MCC. AN (CERS)

LFE
900

206

CH.



ORIENTAMENTO



SCALA DA 1:200

RESERVATO ALL'UTINGO



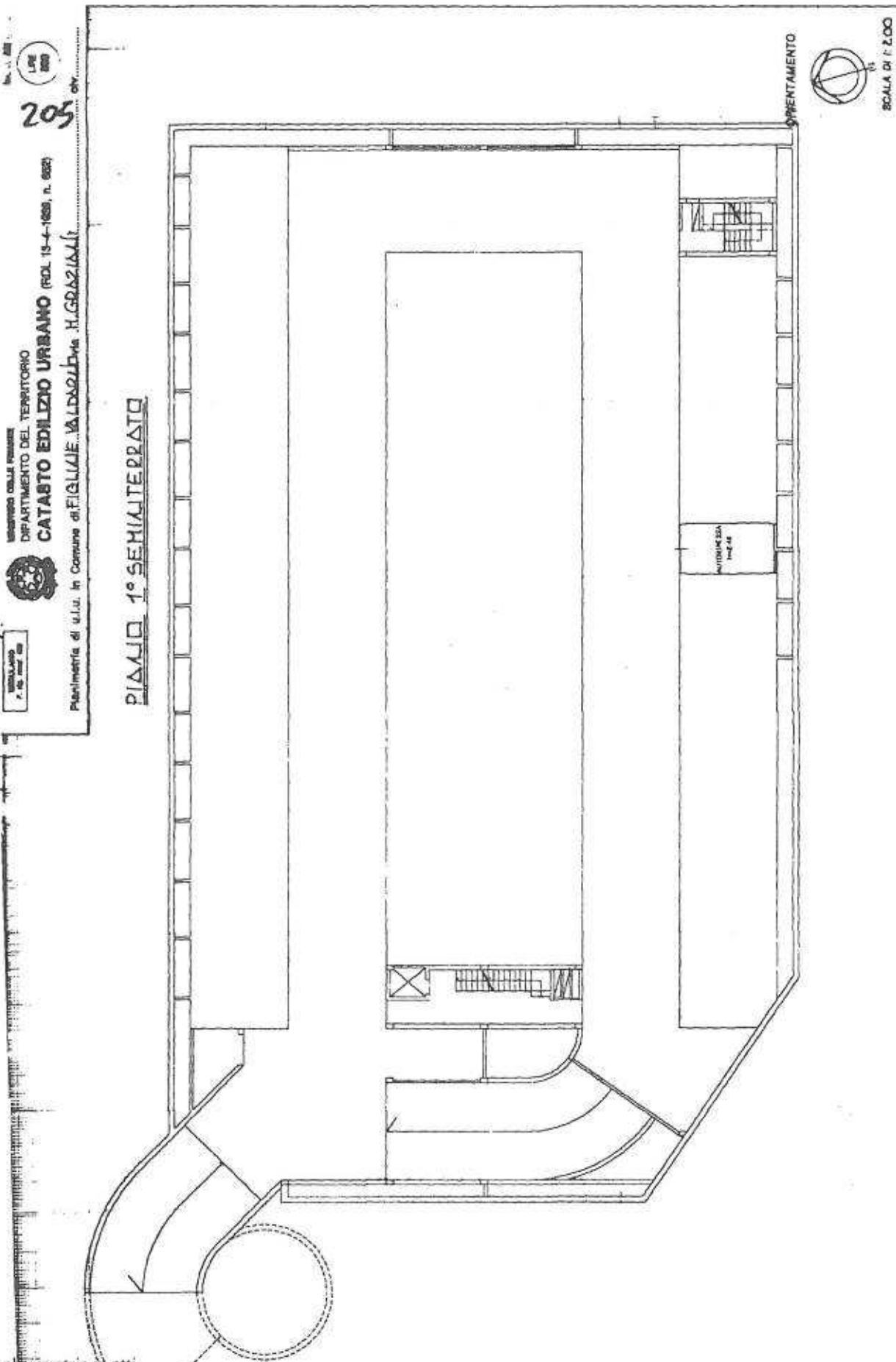
Completato dal
ARCHITETTO
MARCO PESSALDI
iscritto n. 2924
della provincia di FIRENZE
c. M. GIOVANNI GRAZIANI


Dichiarazione di N.C.
Denuncia di variazione
F. 922 sub. 22
n. 22

05-ABO-1997-E-00785-

Ultima planimetria in atti

Catasto dei Fabbricati - Situazione al 25/01/2012 - Comune di FIGLINE VALDARNO (D583) - < Foglio: 30 - Particella: 922 - Subalterno: 23 >
VIA GIOVANNI MAGHERINI GRAZIANI piano: S1;




 MINISTERO DELLE REGIONI
 DIPARTIMENTO DEL TERRITORIO
CATASTO EDILIZIO URBANO (EDL 13-4-1988, n. 682)
 Particella di u.l.u. in Comune di FIGLINE VALDARNO n. 922/23

SCALA DI 1:200
 RISERVATO ALL'UFFICIO

COMPRESA DEL
ARCHITETTO
MORANDINI ROSSAJO
 iscritto all'Albo di ARCHITETTI
 della provincia di FIRENZE n. 2924
 del 08/08/97. Firma *R. Rossaajo*

Dichiarazione di N.C.
 Denuncia di variazione
 Modificazioni catastali
 F. 30 n. 03
 F. 30 n. 03

205
 1997 E 0 7 8 5 7

Ultima planimetria in atti

Catasto dei Fabbricati - Situazione al 25/01/2012 - Comune di FIGLINE VALDARNO (DS83) - < Foglio: 30 - Particella: 922 - Subalterno: 24 >
VIA GIOVANNI MAGHERINI GRAZIANI piano: S1;

877

MODULO
F. 10 - 1997/98



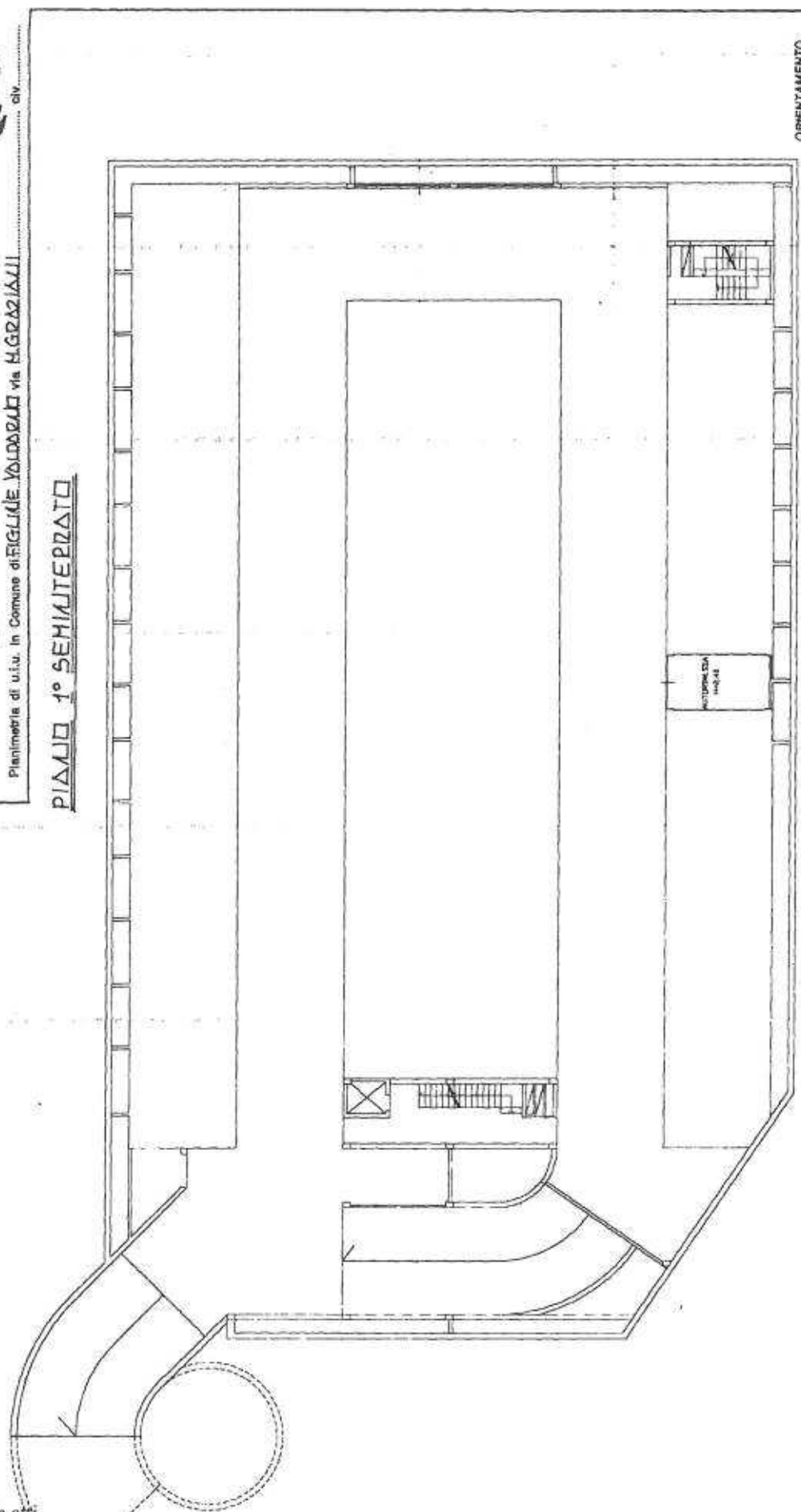
MINISTERO DELLE FINANZE
DIPARTIMENTO DEL TERRITORIO
CATASTO EDILIZIO URBANO (ROL 13-4-1939, n. 652)

MOD. ANI (DEI)
LPE
800

20/1

Planimetria di u.i.u. in Comune di FIGLINE VALDARNO via MAGHERINI GRAZIANI

PIANCO 1° SEMINTERRATO



ORIENTAMENTO



SCALA DI 1:500

RESERVATO ALL'UFFICIO

Compilata da: ARCHITETTO
MAGHERINI GRAZIANI

Acritto all'atto di ARCHITETTO
della progetto di FIDELTÀ n. 2926

Dichiarazione di N.C.
Dati di individuazione

UFFICIO DI
MAGHERINI GRAZIANI

3 AGO. 1997 E 007852

Ultima planimetria in atti

Catasto dei Fabbricati - Situazione al 25/01/2012 - Comune di FIGLINE VALDARNO (D583) - < Foglio: 30 - Particella: 922 - Subalterno: 32 >
 VIA GIOVANNI MAGHERINI GRAZIANI piano: S1;

877

MILANO
 F. 10. 1000 80



MINISTERO DELLE FINANZE
 DIPARTIMENTO DEL TERRITORIO

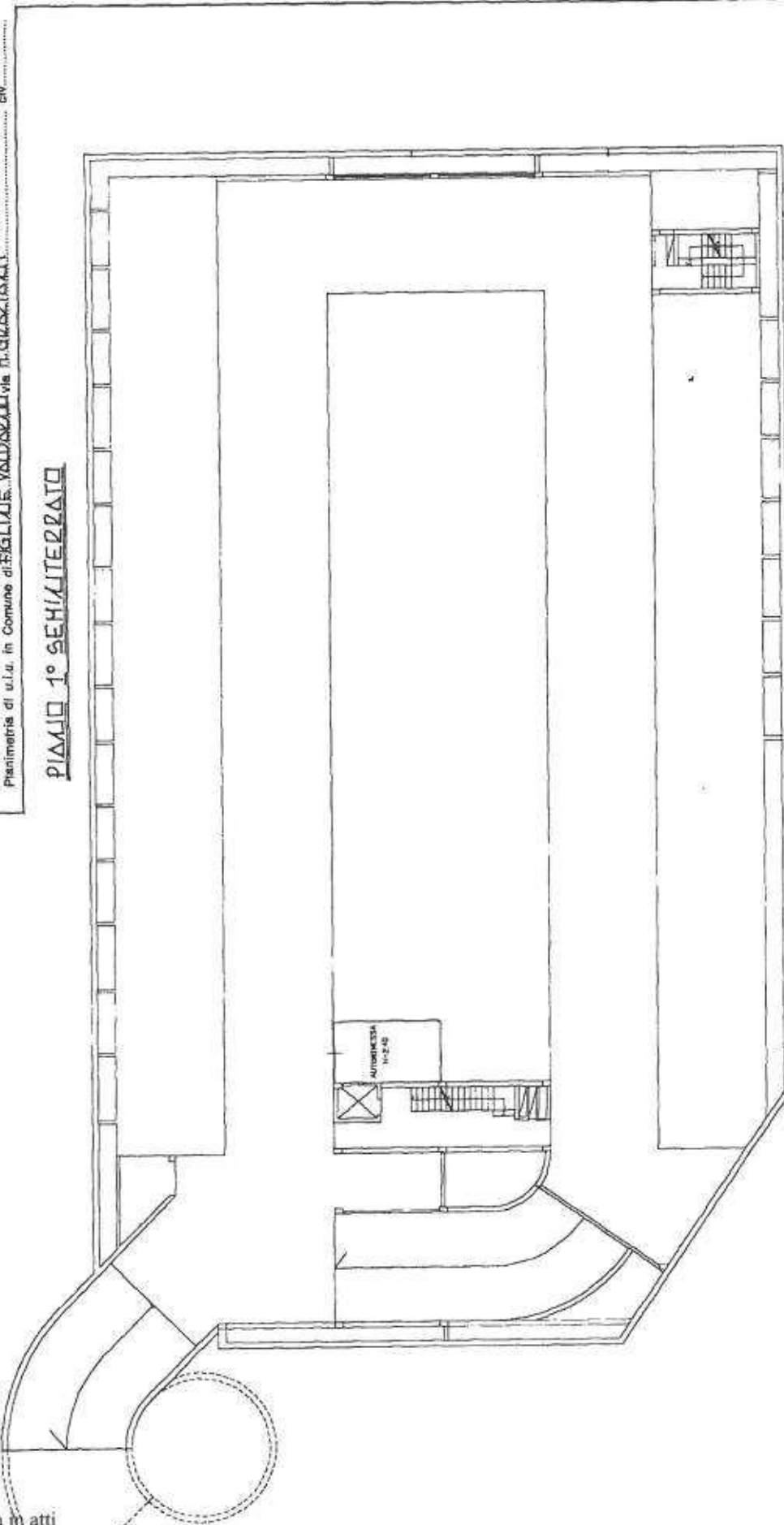
CATASTO EDILIZIO URBANO (RD. 19-4-1986, n. 852)

Planimetria di u.i.u. in Comune di FIGLINE VALDARNO via H. GRADAROLI

PIANO 1° SEHIAITEZZATO

MOD. AN (CEU)
 LIFE
 800

196



ORIENTAMENTO



SCALA DI 1:100

RESERVATO ALL'UTROGO

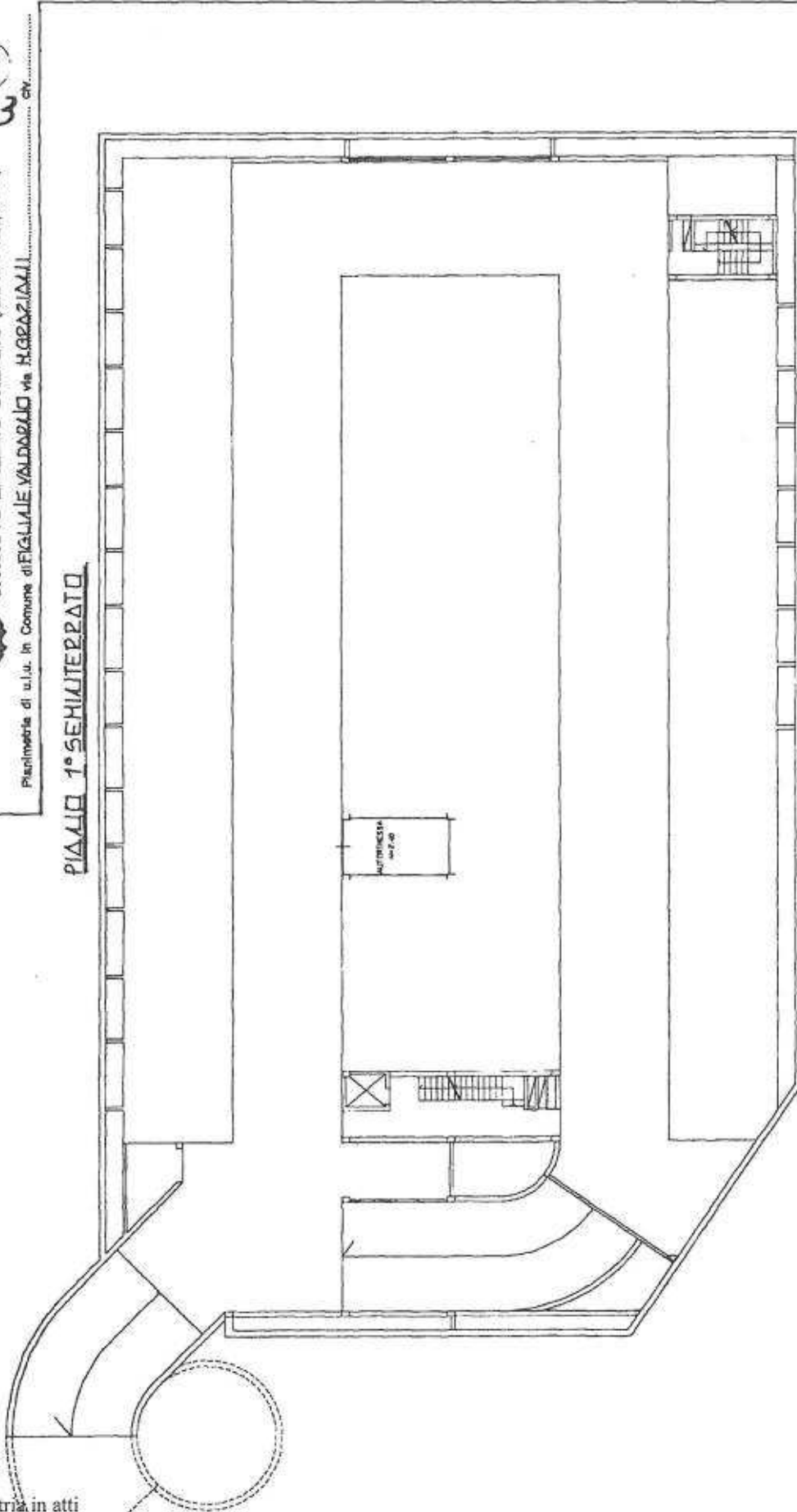
Dichiarazione di N.C. <input checked="" type="checkbox"/> Denuncia di variazione <input type="checkbox"/>	Completata dal ARCHITETTO HORAZIO DIAMANTISSIMO Ingeg. all'ub. di ARCHITETTO della provincia di FIRENZE n. 2926 Firma B. Corbelli
Agente/tecnici-relatori F. 10. 1000 80 n. 922 sub. 32	P 05/08/1997 E-0-0785-

Ultima planimetria in atti

Catasto dei Fabbricati - Situazione al 25/01/2012 - Comune di FIGLINE VALDARNO (D583) - < Foglio: 30 - Particella: 922 - Subalterno: 35 >
 VIA GIOVANNI MAGHERINI GRAZIANI piano: S1;

8/1
 MODALITA' P. 10 PER 02
 MINISTERO DELLE FINANZE
 DIPARTIMENTO DEL TERRITORIO
CATASTO EDILIZIO URBANO (ROL 19-4-1898, n. 862)
 Pianimetria di u.i.u. in Comune di FIGLINE VALDARNO via H. GRAZIANI
 193
 BUCO. AIR (ESB)
 LE 00

PIALLO 1° SEMINTERATO



ORIENTAMENTO
 SCALA DI 1:200

Dichiarazione di M.C. <input checked="" type="checkbox"/> Demanda di variazione <input type="checkbox"/> Identificativi catastari F. 299 n. 532		Completato da ARCHITETTO HODANIBIZIT BISSMIO iscritto all'Albo de' ARCHITETTI della provincia di FIRENZE - n. 2924 data 01/08/94. Firma H. Bissmio	
		RISERVATO ALL'UFFICIO P 1987 E. 0.07 3.53	

Ultima planimetria in atti

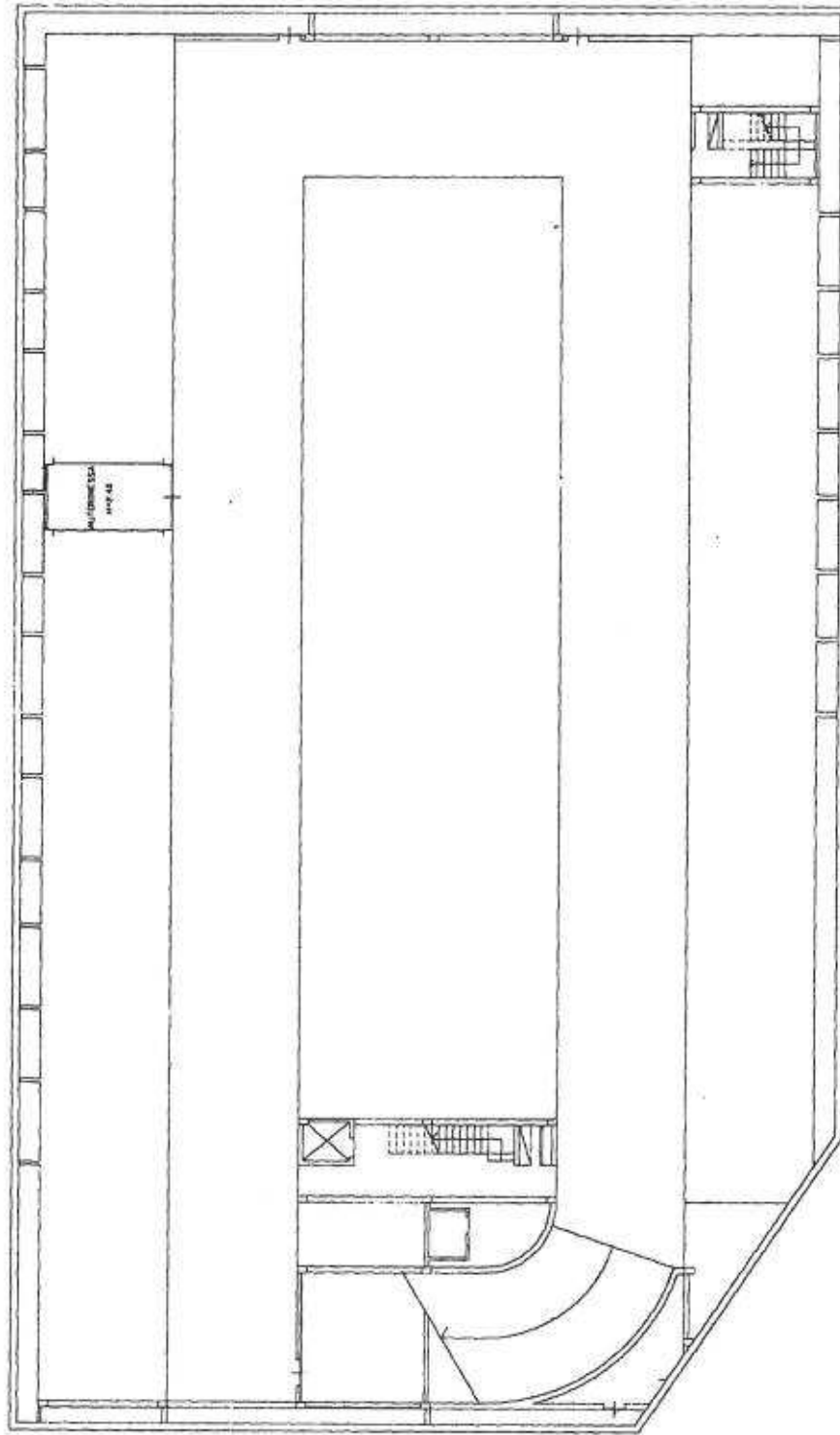
Catasto dei Fabbricati - Situazione al 25/01/2012 - Comune di FIGLINE VALDARNO (D583) - < Foglio: 30 - Particella: 922 - Subalterno: 70 >
VIA GIOVANNI MAGHERINI GRAZIANI piano: S2;



MINISTERO DELLE REGIONI
DIPARTIMENTO DEL TERRITORIO
CATASTO EDILIZIO URBANO (VOL. 13-4-1989, n. 689)

Planimetria di u.l.s. in Comune di FIGLINE VALDARNO via V. GRACIANI

PIANO 2° SEMIINTERATO



ORIENTAMENTO



SCALA DI RZOO

RESERVATO ALL'UFFICIO



Completata dal **ARCHITETTO**
HORACIO BOSSAUO
iscritto all'Albo de **ARCHITETTI**
nella provincia di **FIRENZE** n. **29261**
con **0108154** Firm.

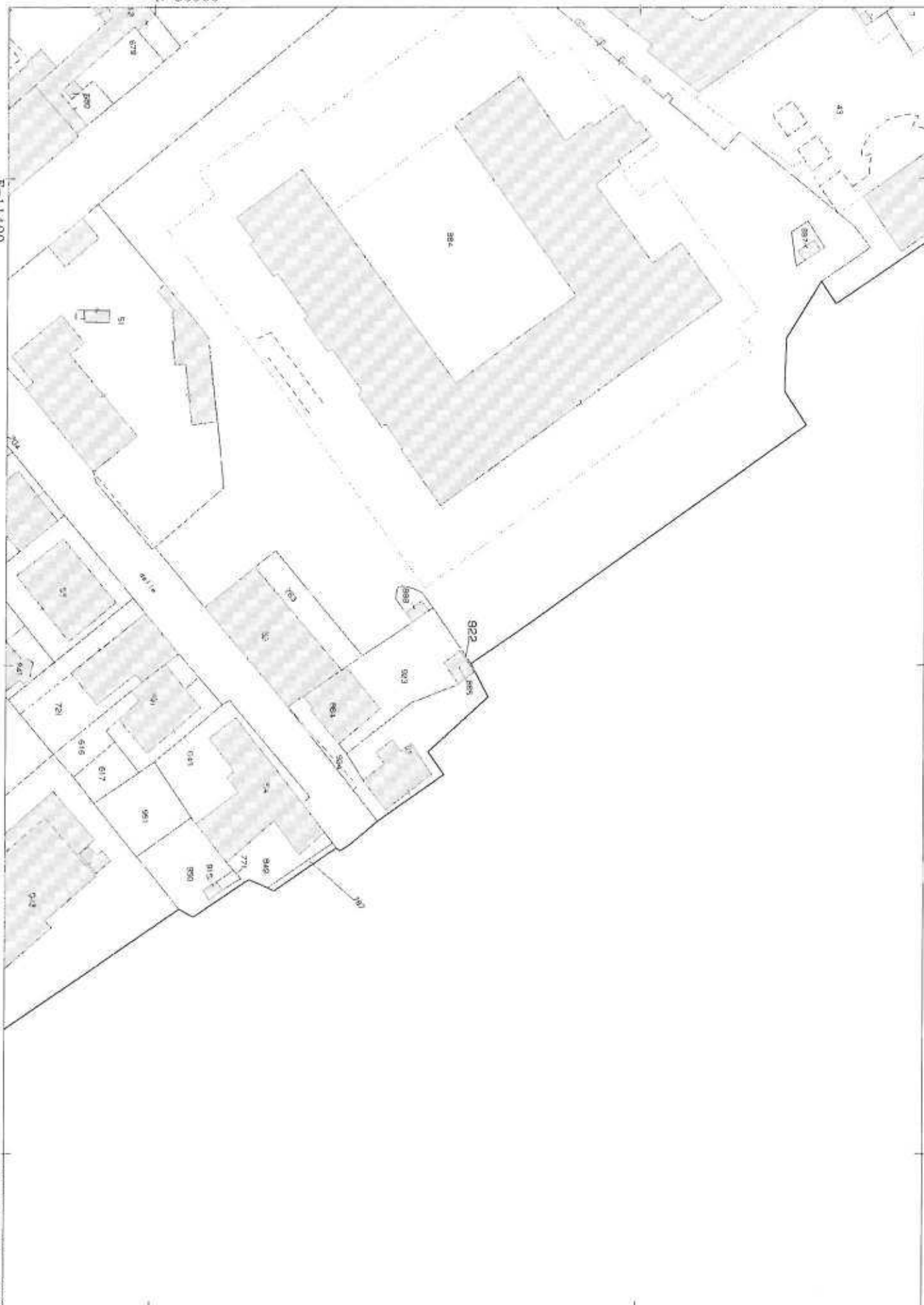
Dichiarazione di N.C.
Denuncia di variazione
Ingressivo catastale
P. **182** sub. **100/11 (1)**

1997 € 00735-

N=33500

Ufficio Provinciale di FIRENZE - Direttore: DOTT. ING. COSTA FRANCESCO LUCIANO

F=11400



Particella: 922

Per VISURA

Comune: FIGLINE VALDARNO
Foglio: 30

Scala originale 1:1000
Dimensione cornice: 267.000 x 189.000 metri

26-Jan-2012 9:50
Prot. n. T67877/2012







ALLEGATI UNITA' "D"

PLANIMETRIE

ESTRATTI DI MAPPA

FOTO

**Agenzia del Territorio
CATASTO FABBRICATI
Ufficio Provinciale di
Firenze**

Dichiarazione protocollo n. FI0388724 del 18/12/2003

Planimetria di u.i.u. in Comune di Calenzano

Via Pertini

civ. 125

Identificativi Catastali:

Sezione:
Foglio: 66
Particella: 1945
Subalterno: 48

Compilata da:
Casamonti Roberto

Iscritto all'albo:
Geometri

Prov. Firenze

N. 1934

Scheda n. 1



Scala 1:200

Catasto dei Fabbricati - Situazione al 25/01/2012 - Comune di CALENZANO (B406) - < Foglio: 66 - Particella: 1945 - Subalterno: 48 >
VIA SANDRO PERTINI n. 125 piano: S1;

Piano Terreno



10 metri



MT.
RAPPORTO
DI
SCALA

Ultima planimetria in atti

**Agenzia del Territorio
CATASTO FABBRICATI
Ufficio Provinciale di
Firenze**

Dichiarazione protocollo n. FI0388724 del 18/12/2003

Planimetria di u.i.u. in Comune di Calenzano

Via Pertini

oiv. 125

Identificativi Catastali:

Sezione:
Foglio: 66
Particella: 1945
Subalterno: 56

Compilata da:
Casamonti Roberto

Iscritto all'albo:
Geometri

Prov. Firenze

N. 1934


Scheda n. 1

Scala 1:200

Piano Terreno



10 metri



MT.
RAPPORTO
DI
SCALA

Catasto dei Fabbricati - Situazione al 25/01/2012 - Comune di CALENZANO (B406) - < Foglio: 66 - Particella: 1945 - Subalterno: 56 >
VIA SANDRO PERTINI n. 125 piano: S1;

Ultima planimetria in atti

N=59600

F=13800



Particella 1945

Comune: CALENZANO
Foglio: 66

Scala originale 1:2000
Dimensione cornice: 534 000 x 378.000 metri

26-Jan-2012 9:49
Prot. n. T66561/2012





ALLEGATI UNITA' "E"

PLANIMETRIE

ESTRATTI DI MAPPA

FOTO

Catasto dei Fabbricati - Situazione al 25/01/2012 - Comune di PRATO (G999) - < Foglio: 64 - Particella: 2124 - Subalterno: 140 >
 VIALE MONTEGRAPPA piano: S2;

Ultima planimetria in atti

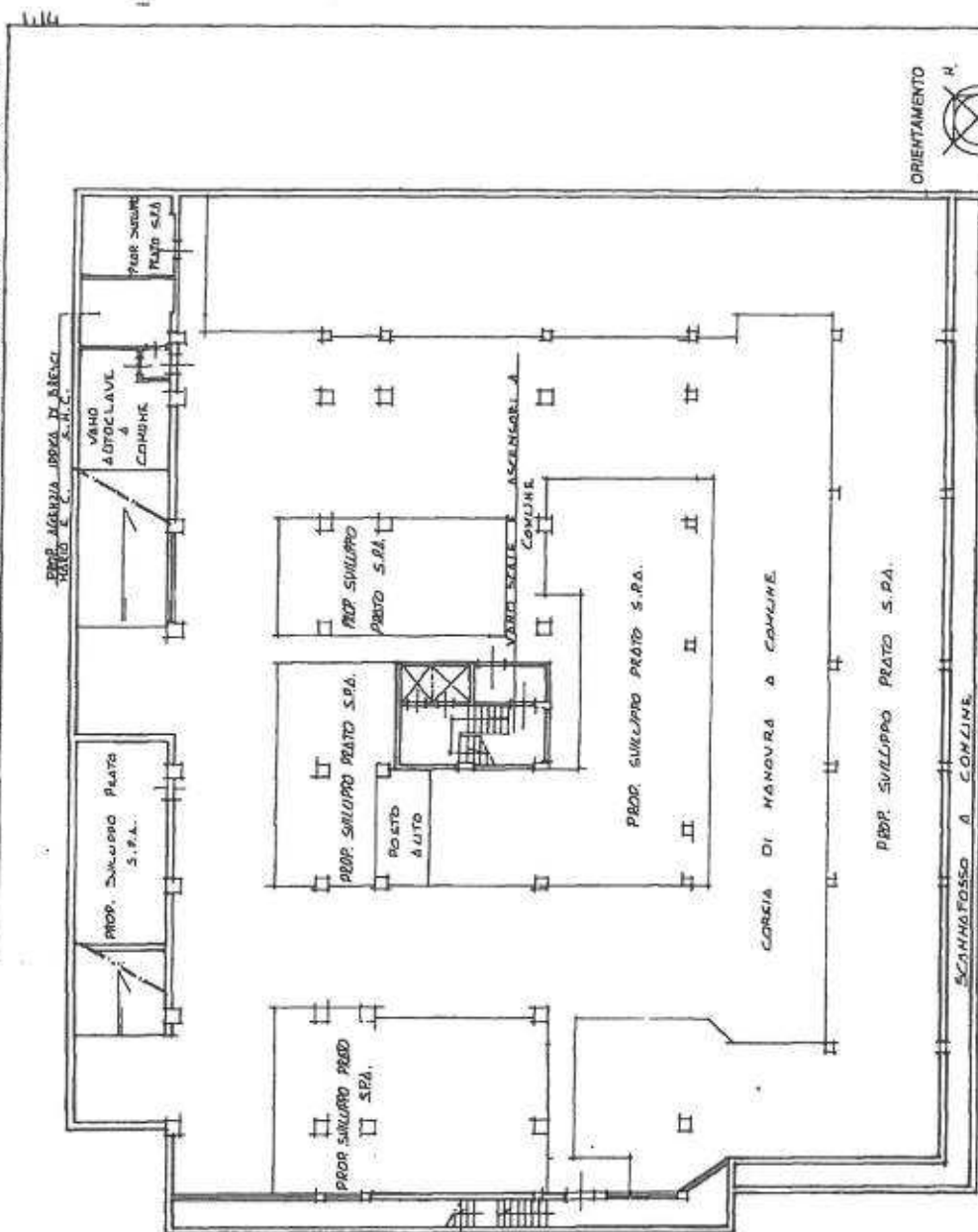
Data presentazione: 17/01/1994 - Data: 25/01/2012 - n. T471185 - Richiedente: LNEVTR42M18E397I
 Totale schede: 1 - Formato di acquisizione: A3(297x420) - Formato stampa richiesto: A4(210x297)

MINISTERO DELLE FINANZE
 DIREZIONE GENERALE DEL CATASTO E DEI SS.TT.EE.
CATASTO EDILIZIO URBANO (RD. 13-4-1939, n. 859)
 Pianimetria di u.l.u. in Comune di **PRATO**, via **VIALE MONTEGRAPPA**



MODALITÀ
 P. 10, 100, 200

MOD. AN (CEU)
 LINE
 805
 85



ORIENTAMENTO



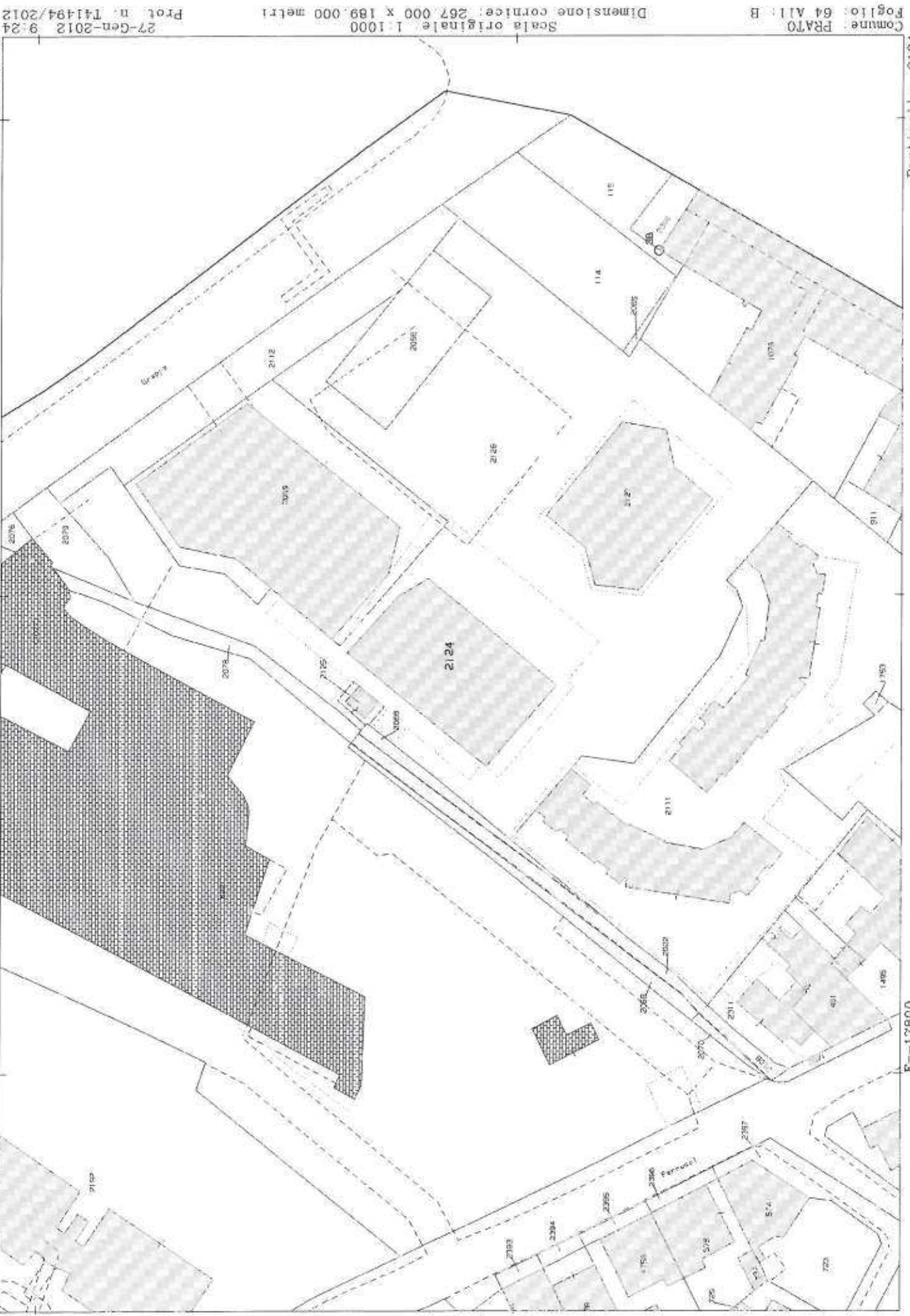
SCALA DI 1:200

RESERVATO ALL'UFFICIO

PIANTA PIANO SECONDO INTERRATO

Dichiarazione di N.C. <input type="checkbox"/>	Computo del DOIT. ING. LOMBARDO LEONARDO
Denuncia di variazione <input checked="" type="checkbox"/>	Inciso all'atto di INGEGNERI PRATO 127
Identificativi catastali F. SU n. 20144-100-110-111	della provincia di PRATO
Data del 10/03/95	Firma

SEN. 094 030816



N=61100

F=17600

Particella 2124



ALLEGATI UNITA' "F"

PLANIMETRIE

ESTRATTI DI MAPPA

FOTO

MODULARIO
r. rig. 1000 997

146



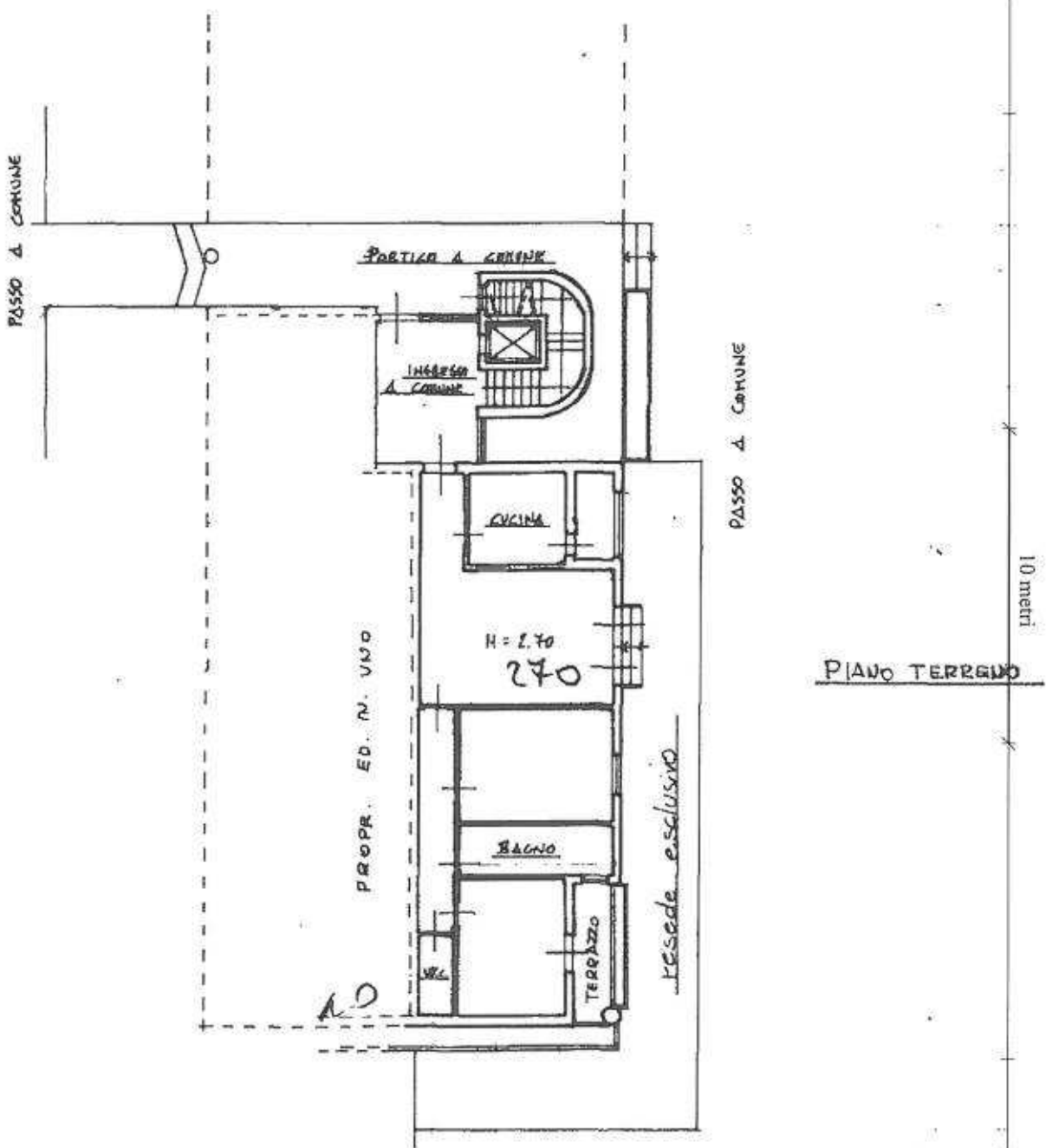
MINISTERO DELLE FINANZE
DIREZIONE GENERALE DEL CATASTO E DEI SS.TT.EE.

CATASTO EDILIZIO URBANO (RDL 13-4-1939, n. 652)

MOD. BN (CEU)

LIRE
385

Planimetria di u.i.u. in Comune di PRATO via DEL LAZZERETTO civ. 49/1



ORIENTAMENTO



SCALA DI 1:500

Catasto del 1956 - Comune di PRATO (G999) - Foglio 87 - Particella 1956 - Subalterno 146 - DEL LAZZERETTO n. 49/1 piano: 1.

Dichiarazione di N.C.
Denuncia di variazione

Ultima planimetria in atti
Identificativi catastali
Data presentazione: 29/12/1992 - Data: 25/01/2012 - n. T471181 - Richiedente: LNEVTR42M18E397I
Totale: 1956 - Formato di acquisizione: A4(210x297) - Formato stampato richiesto: A4(210x297)

Compilata dal GEOM. HAZZONI ALBERTO
(Titolo cognome e nome)
Iscritto all'albo dei GEOMETRI
della provincia di Firenze
data 20/1/10 Firma [Signature]



RISERVATO ALL'UFFICIO
1002 1 1 1 5 8

420
MODULARIO
F. 119 rand. 687



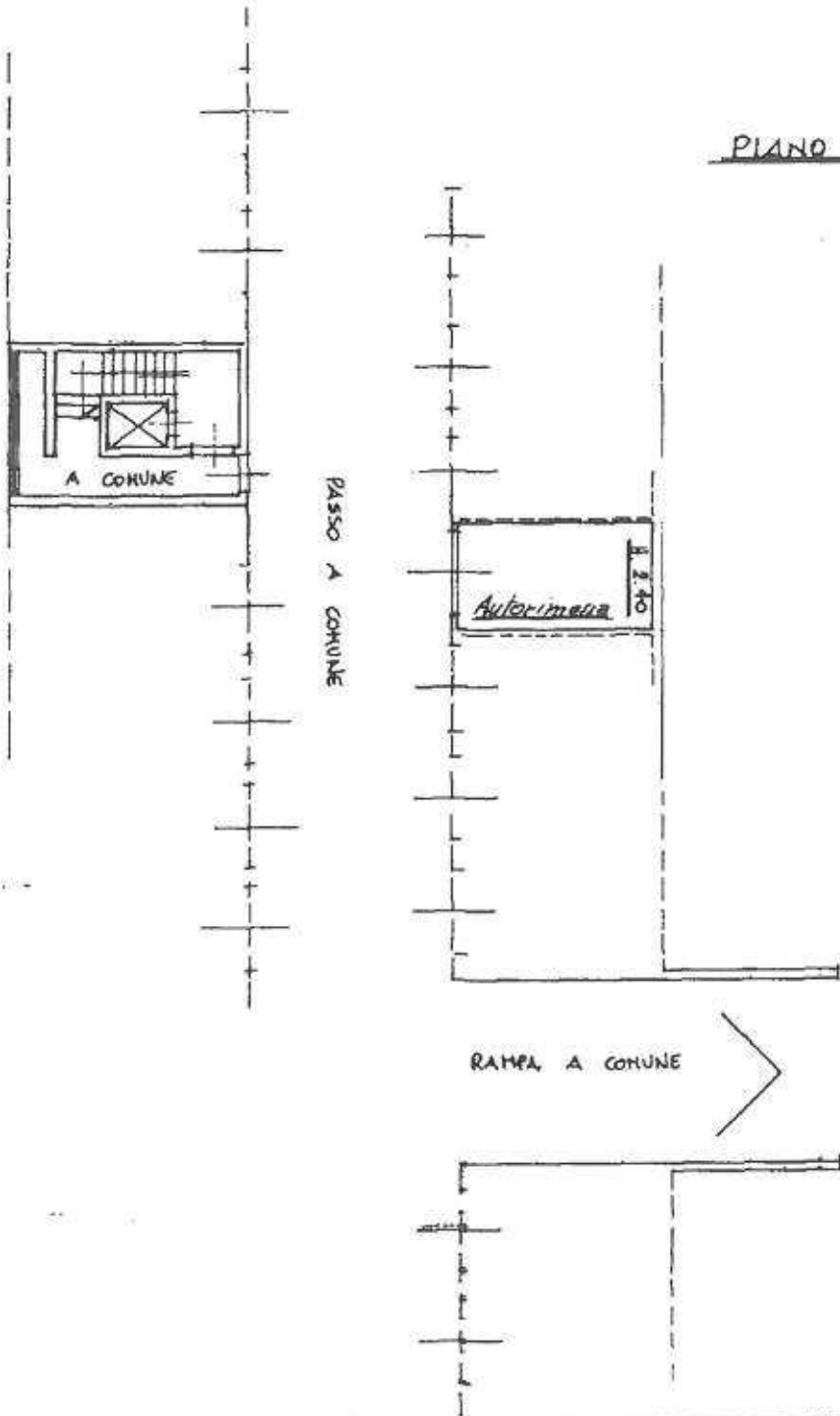
MINISTERO DELLE FINANZE
DIREZIONE GENERALE DEL CATASTO E DEI SS. II. EE.
CATASTO EDILIZIO URBANO (RDL 13-4-1939, n. 652)

MOD. EN (CEU)

LIRE
385

Planimetria di u.i.u. in Comune di PRATO via DEL LAZZERETTO civ. 47

Catasto Edilizio Urbano - Sezione al 25/01/2012 - Comune di PRATO (G999) - < Foglio: 83 - Particella: 1956 - Subalterno: 133 >
DEL LAZZERETTO n. 47 piano: S1;



PIANO SEMINTERRATO

10 metri

RAMPA A COMUNE


ORIENTAMENTO



SCALA DI 1:200

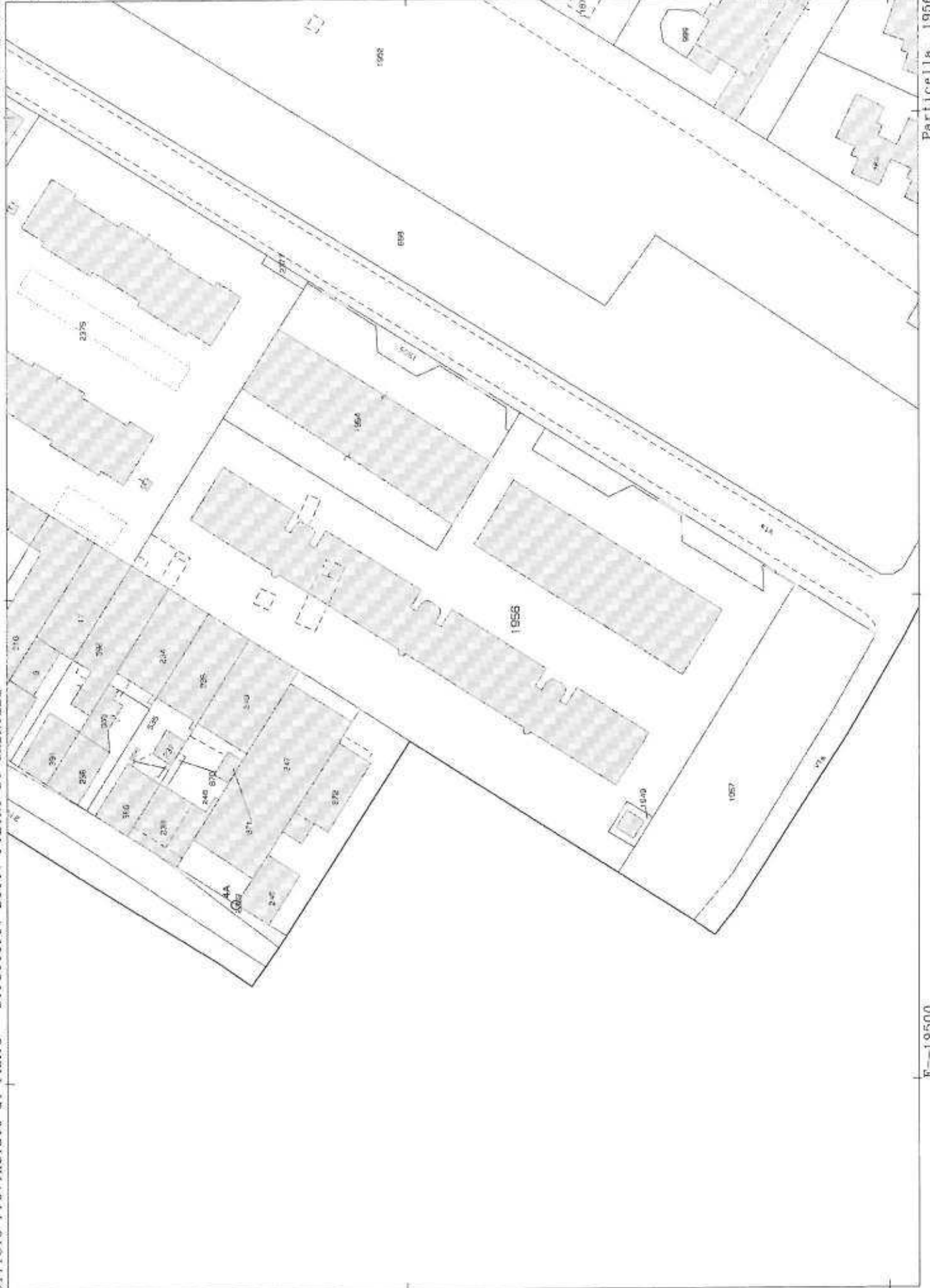
Dichiarazione di N.C.
 Denuncia di variazione
Ultima planimetria in atti
Identificativi catastali
Data presentazione: 29/12/1992 - Data: 25/01/2012 - n. T471183 - Richiedente: LNEVTR42M18E397I
Totale Fogli: 133
Forma di acquisizione: K (21/06/2007) - Formato stampa richiesto: A4 (1/1/2008)

Compilata dal GEOMETRA
(Titolo, cognome e nome)
ALBERTO NAZZONI
Iscritto all'elenco dei GEOMETRI
di FIRENZE n. 202910
data _____ Firma _____



RISERVATO ALL'UFFICIO

124480







ALLEGATI UNITA' "G"

PLANIMETRIE (ASSENTI)

ESTRATTI DI MAPPA

REGOLAMENTO URBANISTICO

FOTO AEREA

FOTO

Planimetria assente – attribuzione di RC presunta

10 metri

Catasto dei Fabbricati - Situazione al 27/01/2012 - Comune di PRATO (G999) - < Foglio: 67 - Particella: 1829 - Subalterno: 1 >
VIA MUGELLESE SNC piano: 1;

Ultima planimetria in atti

Data: 27/01/2012 - n. T83949 - Richiedente: LNEVTR42M18E397I

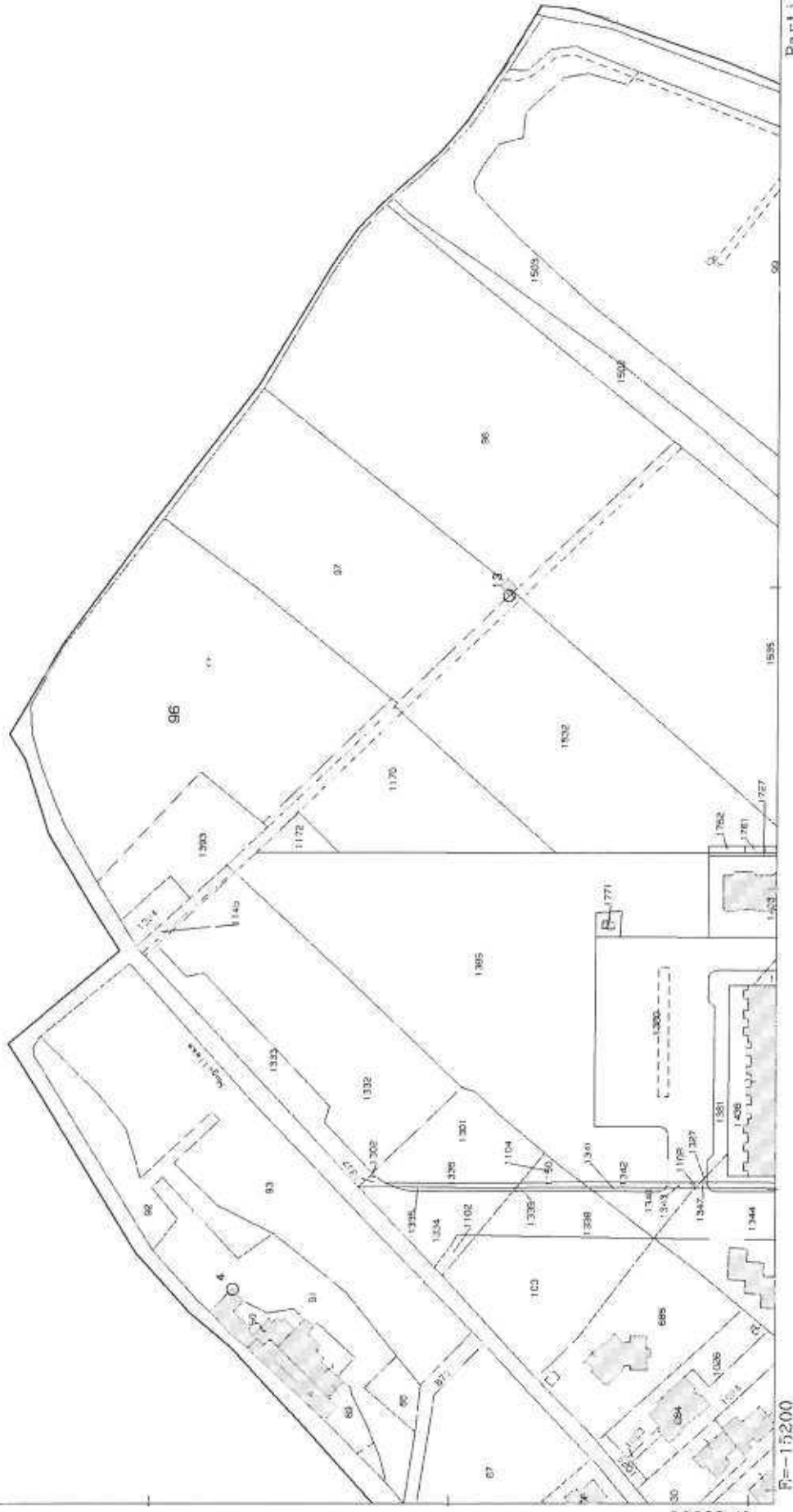
Totale schede: 1 - Formato di acquisizione: A4(210x297) - Formato stampa richiesto: A4(210x297)

Planimetria assente – attribuzione di RC presunta

10 metri

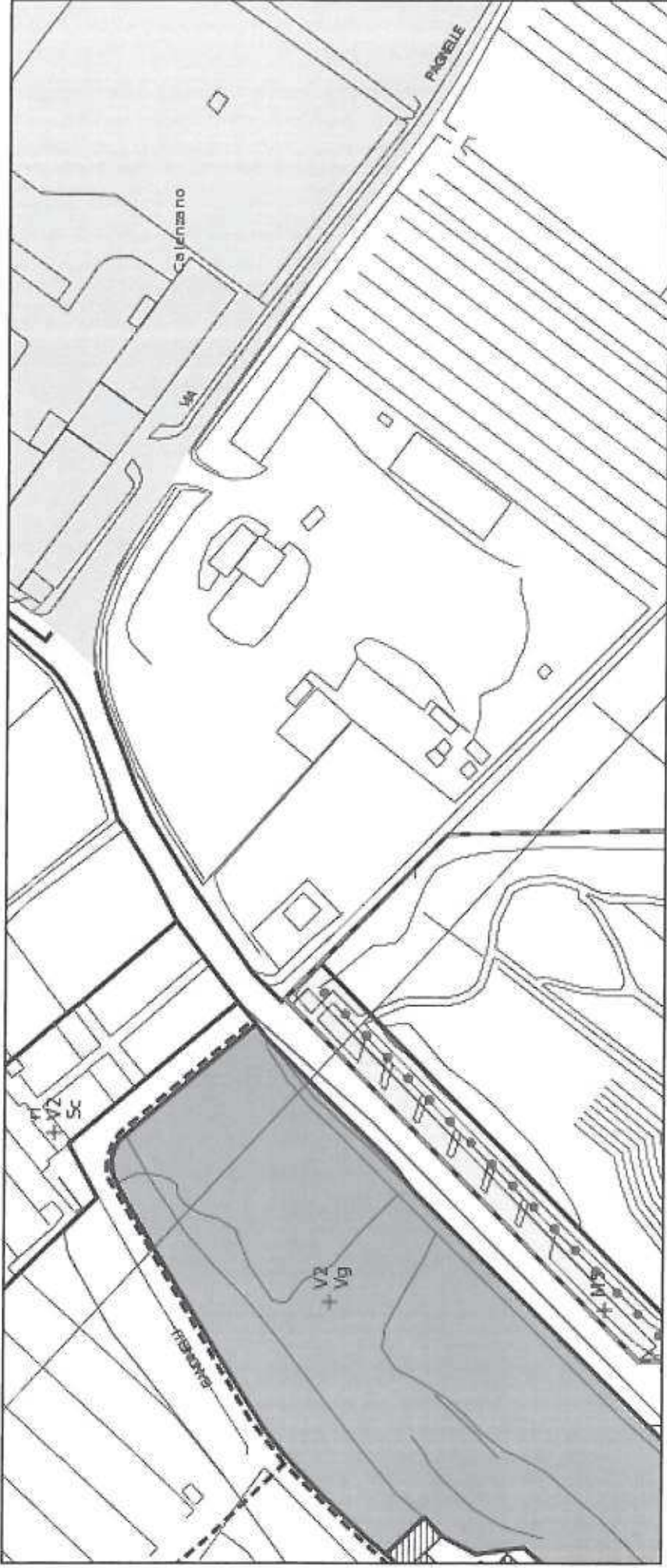
Catasto dei Fabbricati - Situazione al 27/01/2012 - Comune di PRATO (G999) - < Foglio: 67 - Particella: 1829 - Subalterno: 3 >
VIA MUGELLESE SNC piano: T;

Ultima planimetria in atti



Regolamento Urbanistico del Comune di Prato

Scala 1 : 1.223




Usi del suolo e modalità di intervento


Art. 69 - Sub-sistema V3: "Le connessioni territoriali: Ombrone-zone umide, Bardena-Iolo, Bisenzio-Marinella"

1. Gli interventi all'interno del perimetro dell'area protetta del Monteferrato, quando non specificatamente previsti dall'R.U., sono disciplinati dalla DCR 67/96 (1).
 2. Gli interventi all'interno delle aree interessate dagli Schemi direttori e dai Progetti norma sono disciplinati nella Parte quarta delle presenti norme e nelle tavole del Regolamento Urbanistico.
 3. Gli interventi ammessi sugli edifici esistenti sono indicati sulle Tavv. "Usi del suolo e modalità d'intervento". Nel caso che tale indicazione non compaia, gli edifici si intendono sottoposti a ristrutturazione (ri).
 4. E' vietata la realizzazione di nuova residenza agricola; è ammessa, nel rispetto del mantenimento in produzione delle superfici minime fondiari previste nell'art. 3 della LR 64/95 e previa approvazione del Programma di Miglioramento Agricolo Ambientale:
 - la realizzazione di nuovi annessi agricoli e serre fisse secondo quanto stabilito dall'Art. 66;
 - la ristrutturazione urbanistica, con esclusione degli edifici sottoposti a restauro (re) e risanamento conservativo (rc);
 - gli ampliamenti volumetrici, non riconducibili ai parametri espressi nel comma 4 dell'Art. 5 della LR 64/95, con esclusione degli edifici sottoposti a restauro (re) e risanamento conservativo (rc);
 - il cambiamento di destinazione d'uso degli edifici.
 5. E' ammesso, senza obbligo di formazione del Programma di Miglioramento Agricolo Ambientale, come previsto dai commi 2 e 3 dell'Art. 5 della LR 64/95:
 - l'ampliamento "una tantum" delle residenze rurali esistenti fino ad un massimo di 100 mc, senza aumento delle unità abitative, con esclusione degli edifici sottoposti a restauro (re) e risanamento conservativo (rc);
 - l'ampliamento "una tantum" degli annessi agricoli esistenti (10 % del volume esistente, fino ad un massimo di 150 mc), con esclusione di quelli sottoposti a restauro (re) e risanamento conservativo (rc);
 - la realizzazione di serre stagionali secondo quanto stabilito all'Art. 66 delle presenti norme;
 - il trasferimento di volumetrie nei limiti del 10% del volume degli edifici aziendali fino ad un massimo di mc 300 di volume ricostruito nell'ambito degli interventi di ristrutturazione edilizia.
 6. E' ammesso il cambiamento della destinazione d'uso degli edifici in attuazione del Regolamento Urbanistico. Quando non diversamente specificato gli usi consentiti sono i seguenti:
 - R (residenza);
 - Tr limitatamente a ostelli, ristoranti e bar, Tu limitatamente a centri di ricerca e parchi scientifici e tecnologici;
 - Sa, Sb, Sd limitatamente a musei, teatri, Sd 1, Si, Sr limitatamente a centri sociali, culturali e ricreativi.
 7. Per le connessioni territoriali Bardena-Iolo, Gora Bandita, Gora di Castelnuovo, Gora del Palasaccio, Gora del Pero, via delle Risaie e via del Coderino non sono ammesse nuove edificazioni né installazione di strutture precarie di qualsiasi genere. Gli interventi dovranno favorire l'ispessimento della formazione boschiva mista di riquilificazione dei corsi d'acqua (Art. 38 delle presenti norme, punto 8.8 della "Guida agli interventi sugli spazi verdi").
 8. Le aree perimetrate e contrassegnate dalla sigla V3 Vp1 dovranno inoltre osservare le disposizioni dell'Art. 54 delle presenti norme e le prescrizioni e delle tavole del Regolamento Urbanistico.
1. nota 1
la D.C.R. n. 67/1996 è stata modificata con la delibera di C.C. n.207 del 23-10-2003.















ALLEGATI UNITA' "H"

PLANIMETRIE

ESTRATTI DI MAPPA

ELABORATO PLANIMETRICO

ELENCO SUBALTERNI

FOTO

CONVENZIONE

OFFERTA PUBBLICA

**Agenzia del Territorio
CATASTO FABBRICATI
Ufficio Provinciale di
Prato**

Dichiarazione protocollo n. PO0003400 del 11/01/2008

Planimetria di u.i.u. in Comune di Prato

Via Giuseppe Catani

civ.

Identificativi Catastali:

Sezione:

Foglio: 64

Particella: 2387

Subalterno: 3

Compilata da:

Ponzo Commardo

Iscritto all'albo:

Geometri

Prov. Prato

N. 351

Scheda n. 1

Scala 1:200

PIANO TERRA

SPAZIO DI MANOVRA A COMUNE

POSTO AUTO
SCOPERTO

Lato via Catani

NORD



Catasto dei fabbricati - Situazione al 26/01/2012 - Comune di PRATO (0999) - < Foglio: 64 - Particella: 2387 - Subalterno: 3 >
VIA GIUSEPPE CATANI piano: 1;

10 metri

Ultima planimetria in atti

**Agenzia del Territorio
CATASTO FABBRICATI
Ufficio Provinciale di
Prato**

Dichiarazione protocollo n. PC0003400 del 11/01/2008

Planimetria di u.i.u. in Comune di Prato

Via Giuseppe Catani

civ.

Identificativi Catastali:

Sezione:

Foglio: 64

Particella: 2387

Subalterno: 4

Compilata da:

Ponzo Comunardo

Iscritto all'albo:

Geometri

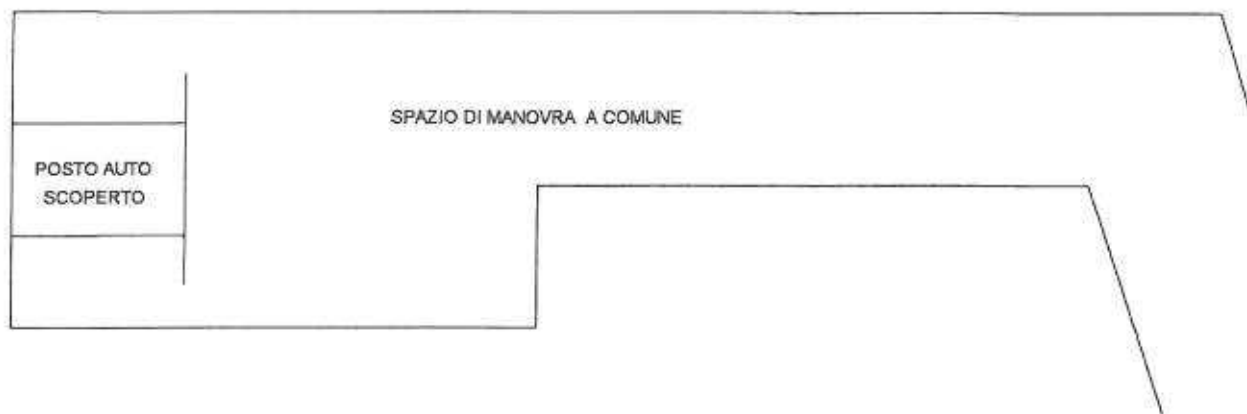
Prov. Prato

N. 351

Scheda n. 1

Scala 1:200

PIANO TERRA



10 metri

Lato via Catani

NORD



Catasto del Fabbricati - Situazione al 26/01/2012 - Comune di PRATO (0999) - < Foglio: 64 - Particella: 2387 - Subalterno: 4 >
VIA GIUSEPPE CATANI piano: I;

Ultima planimetria in atti

Data: 26/01/2012 - n. T175535 - Richiedente: LNEVTR42M18E397I

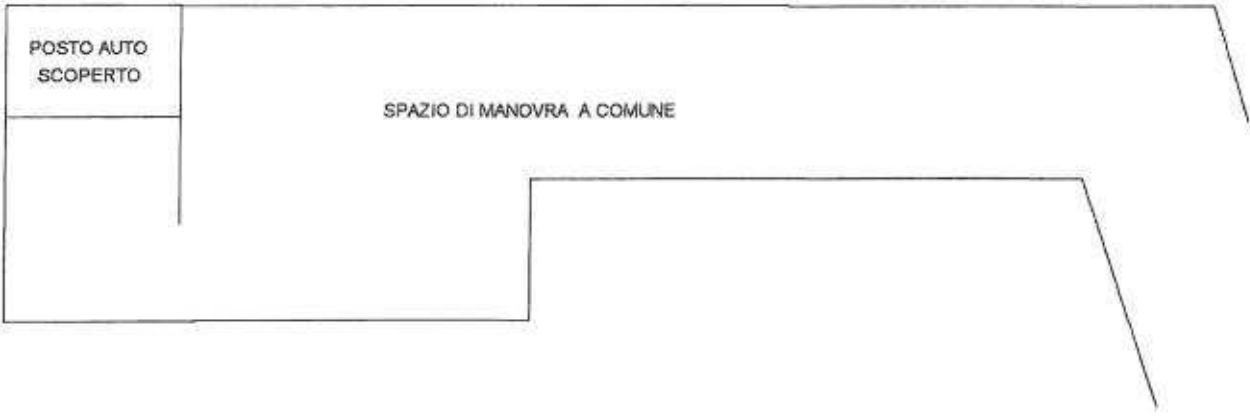
Totale schede: 1 - Formato di acquisizione: A4(210x297) - Formato stampa richiesto: A4(210x297)

**Agenzia del Territorio
CATASTO FABBRICATI
Ufficio Provinciale di
Prato**

Dichiarazione protocollata n. PO0003400 del 11/01/2008
Planimetria di u.i.u. in Comune di Prato
Via Giuseppe Catani civ.
Identificativi Catastali:
Sezione:
Foglio: 64
Particella: 2387
Subalterno: 5
Compilata da:
Ponzo Comunardo
Iscritto all'albo:
Geometri
Prov. Prato N. 351

Scheda n. 1 Scala 1:200

PIANO TERRA



Lato via Catani



Catasto del Fabbricati - Situazione al 26/01/2012 - Comune di PRATO (G999) - < Foglio: 64 - Particella: 2387 - Subalterno: 5 ->
VIA GIUSEPPE CATANI piano: T;

Ultima planimetria in atti

Agenzia del Territorio
CATASTO FABBRICATI
Ufficio Provinciale di
Prato

Dichiarazione protocollo n. PO0003400 del 11/01/2008
Planimetria di u.i.u. in Comune di Prato
Via Giuseppe Catani civ.

Identificativi Catastali:

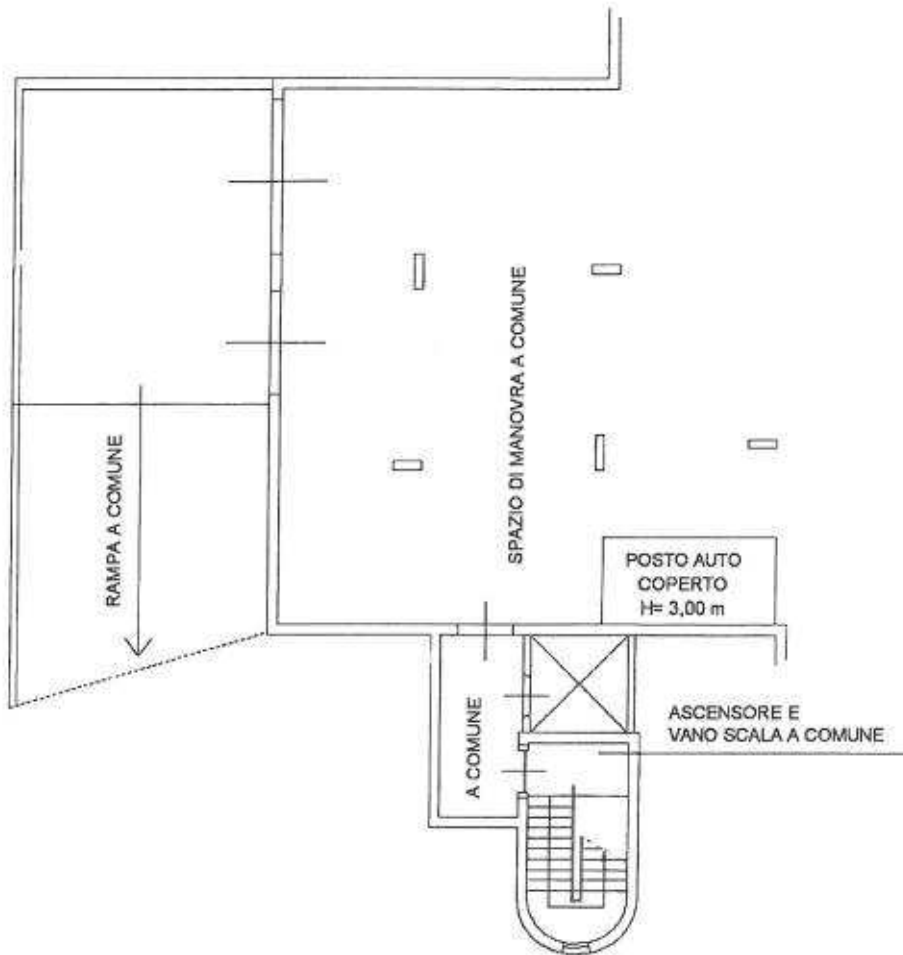
Sezione:
Foglio: 64
Particella: 2387
Subalterno: 6

Compilata da:
Ponzo Comunardo
Iscritto all'albo:
Geometri

Prov. Prato N. 351

Scheda n. 1 Scala 1:200

PIANO SEMINTERRATO



Lato via Catani

NORD



Catasto dei Fabbricati - Situazione al 26/01/2012 - Comune di PRATO (G999) - < Foglio: 64 - Particella: 2387 - Subalterno: 6 >
VIA GIUSEPPE CATANI piano: T;

Ultima planimetria in atti

Data: 26/01/2012 - n. T175537 - Richiedente: LNEVTR42M18E397I

Totale schede: 1 - Formato di acquisizione: A4(210x297) - Formato stampa richiesto: A4(210x297)

Agenzia del Territorio
CATASTO FABBRICATI
Ufficio Provinciale di
Prato

Dichiarazione protocollo n. PO0003400 del 11/01/2008

Planimetria di u.i.u. in Comune di Prato

Via Giuseppe Catani

oiv.

Identificativi Catastali:

Sezione:

Foglio: 64

Particella: 2387

Subalterno: 7

Compilata da:

Ponzo Comunardo

Iscritto all'albo:
Geometri

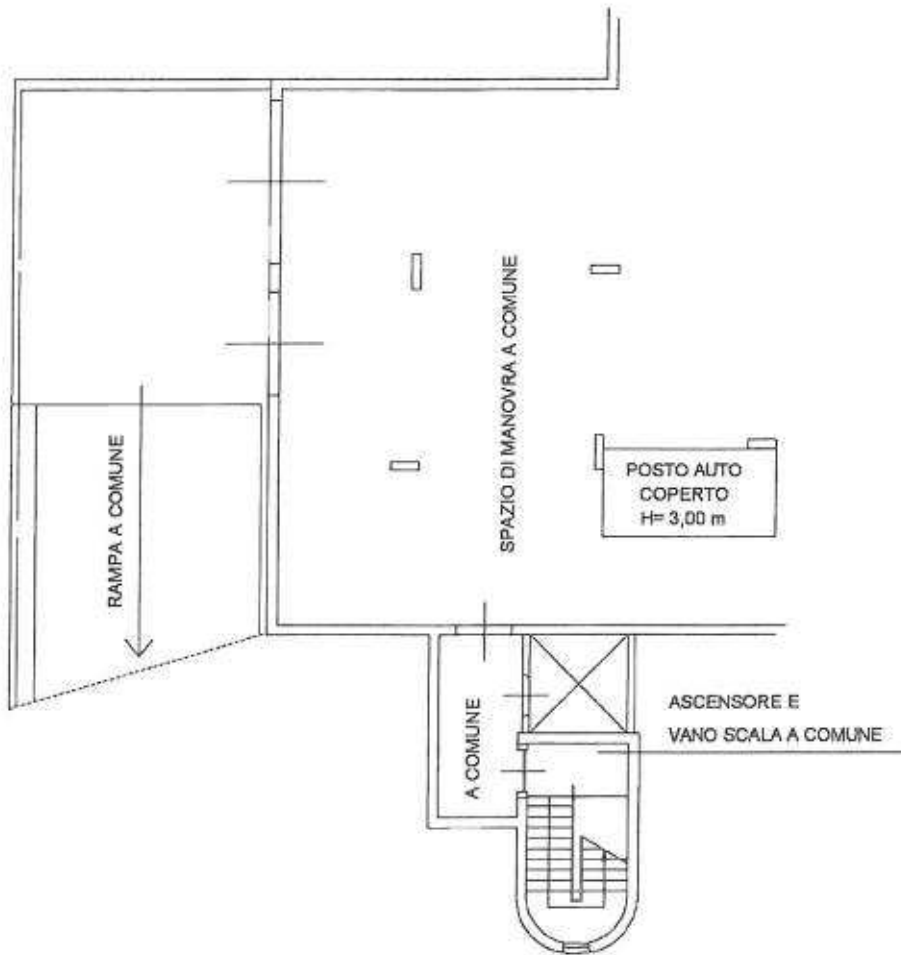
Prov. Prato

N. 351

Scheda n. 1

Scala 1:200

PIANO SEMINTERRATO



Lato via Catani

NORD



Catasto dei Fabbricati - Situazione al 26/01/2012 - Comune di PRATO (G999) - < Foglio: 64 - Particella: 2387 - Subalterno: 7 >
VIA GIUSEPPE CATANI piano: I;

Ultima planimetria in atti

Data: 26/01/2012 - n. T175539 - Richiedente: LNEVTR42M18E397I

Totale schede: 1 - Formato di acquisizione: A4(210x297) - Formato stampa richiesto: A4(210x297)

Agenzia del Territorio
CATASTO FABBRICATI
Ufficio Provinciale di
Prato

Dichiarazione protocollo n. PO0003400 del 11/01/2008

Planimetria di u.i.u. in Comune di Prato

Via Giuseppe Catani

civ.

Identificativi Catastali:

Sezione:

Foglio: 64

Particella: 2387

Subalterno: 14

Compilata da:

Ponzo Comunardo

Iscritto all'albo:

Geometri

Prov. Prato

N. 351

Scheda n. 1

Scala 1:200

PIANO SEMINTERRATO

SPAZIO DI MANOVRA A COMUNE

RAMPA A COMUNE

A COMUNE

ASCENSORE E
VANO SCALA A COMUNE

POSTO AUTO
COPERTO
H= 3,00 m

Lato via Catani

NORD



Catasto dei Fabbricati - Situazione al 26/01/2012 - Comune di Prato (G9929) - < Foglio: 64 - Particella: 2387 - Subalterno: 14 >
VIA GIUSEPPE CATANI piano: T;

Ultima planimetria in atti

Data: 26/01/2012 - n. T184650 - Richiedente: LNEVTR42M18E397I

Totale schede: 1 - Formato di acquisizione: A4(210x297) - Formato stampa richiesto: A4(210x297)

**Agenzia del Territorio
CATASTO FABBRICATI**
Ufficio Provinciale di
Prato

Dichiarazione protocollo n. PO0003400 del 11/01/2008

Planimetria di u.i.u. in Comune di Prato

Via Giuseppe Catani

civ.

Identificativi Catastali:

Sezione:
Foglio: 64
Particella: 2387
Subalterno: 15

Compilata da:
Ponzo Comunardo

Iscritto all'albo:
Geometri

Prov. Prato

N. 351

Scheda n. 1

Scala 1:200

PIANO SEMINTERRATO

SPAZIO DI MANOVRA A COMUNE

RAMPA A COMUNE

A COMUNE

ASCENSORE E
VANO SCALA A COMUNE

POSTO ALTO
COPERTO
H= 3,00 m

Lato via Catani

NORD



Catasto dei Fabbricati - Situazione al 26/01/2012 - Comune di PRATO (09999) - < Foglio: 64 - Particella: 2387 - Subalterno: 15 >
VIA GIUSEPPE CATANI piano: 1;

Ultima planimetria in atti

Agenzia del Territorio
CATASTO FABBRICATI
Ufficio Provinciale di
Prato

Dichiarazione protocollo n. PO0003400 del 11/01/2008

Planimetria di u.i.u. in Comune di Prato

Via Giuseppe Catani

civ.

Identificativi Catastali:

Sezione:

Foglio: 64

Particella: 2387

Subalterno: 16

Compilata da:

Ponzo Comarudo

Iscritto all'albo:

Geometri

Prov. Prato

N. 351

Scheda n. 1

Scala 1:200

PIANO SEMINTERRATO

SPAZIO DI MANOVRA A COMUNE

RAMPA A COMUNE

A COMUNE

ASCENSORE E
VANO SCALA A COMUNE

POSTO AUTO
COPERTO
H= 3,00 m

Lato via Catani

NORD



Catasto dei fabbricati - Situazione al 26/01/2012 - Comune di PRATO (5999) - < Foglio: 64 - Particella: 2387 - Subalterno: 16 >
VIA GIUSEPPE CATANI piano: 1;

Ultima planimetria in atti

Agenzia del Territorio
CATASTO FABBRICATI
Ufficio Provinciale di
Prato

Dichiarazione protocollo n. PO0003400 del 11/01/2008

Planimetria di u.i.u. in Comune di Prato

Via Giuseppe Catani

oiv.

Identificativi Catastali:

Sezione:
Foglio: 64
Particella: 2387
Subalterno: 17

Compilata da:
Ponzo Comunardo
Iscritto all'albo:
Geometri

Prov. Prato

N. 351

Scheda n. 1

Scala 1:200

PIANO SEMINTERRATO

SPAZIO DI MANOVRA A COMUNE

RAMPA A COMUNE

A COMUNE

ASCENSORE E
VANO SCALA A COMUNE

POSTO AUTO
COPERTO
H= 3,00 m

Lato via Catani

NORD

Catasto dei fabbricati - Situazione al 26/01/2012 - Comune di Prato (05999) - < Foglio: 64 - Particella: 2387 - Subalterno: 17 >
VIA GIUSEPPE CATANI piano: T;

Ultima planimetria in atti

Data: 26/01/2012 - n. T184661 - Richiedente: LNEVTR42M18E3971

totale schede: 1 - Formato di acquisizione: A4(210x297) - Formato stampa richiesto: A4(210x297)

**Agenzia del Territorio
CATASTO FABBRICATI
Ufficio Provinciale di
Prato**

Dichiarazione protocollo n. PO0003400 del 11/01/2008

Planimetria di u.i.u. in Comune di Prato

Via Giuseppe Catani

civ.

Identificativi Catastali:

Sezione:

Foglio: 64

Particella: 2387

Subalterno: 18

Compilata da:

Ponzo Comanardo

Iscritto all'albo:
Geometri

Prov. Prato

N. 351

Scheda n. 1

Scala 1:200

PIANO SEMINTERRATO

SPAZIO DI MANOVRA A COMUNE

RAMPA A COMUNE

A COMUNE

ASCENSORE E
VANO SCALA A COMUNE

POSTO AUTO
COPERTO
H= 3,00 m

Lato via Catani

NORD



Catasto dei Fabbricati - Situazione al 26/01/2012 - Comune di Prato (0999) - Foglio: 64 - Particella: 2387 - Subalterno: 18 - VIA GIUSEPPE CATANI piano: 1;

Ultima planimetria in atti

**Agenzia del Territorio
CATASTO FABBRICATI
Ufficio Provinciale di
Prato**

Dichiarazione protocollo n. PO0003400 del 11/01/2008

Planimetria di u.i.u. in Comune di Prato

Via Giuseppe Catani

civ.

Identificativi Catastali:

Sezione:

Foglio: 64

Particella: 2387

Subalterno: 19

Compilata da:

Ponzo Communardo

Iscritto all'albo:

Geometri

Prov. Prato

N. 351

Scheda n. 1

Scala 1:200

PIANO SEMINTERRATO

SPAZIO DI MANOVRA A COMUNE

RAMPA A COMUNE

A COMUNE

ASCENSORE E
VANO SCALA A COMUNE

POSTO AUTO
COPERTO
H= 3,00 m

Lato via Catani

NORD



Catasto dei Fabbricati - Situazione al 26/01/2012 - Comune di PRATO (0999) - < Foglio: 64 - Particella: 2387 - Subalterno: 19 >
VIA GIUSEPPE CATANI piano: 1;

Ultima planimetria in atti

Data: 26/01/2012 - n. T184669 - Richiedente: LNEVTR42M18E397I

Totale schede: 1 - Formato di acquisizione: A4(210x297) - Formato stampa richiesto: A4(210x297)

**Agenzia del Territorio
CATASTO FABBRICATI
Ufficio Provinciale di
Prato**

Dichiarazione protocollo n. PO0003400 del 11/01/2008

Planimetria di u.s.u. in Comune di Prato

Via Giuseppe Catani

oiv.

Identificativi Catastali:

Sezione:

Foglio: 64

Particella: 2387

Subalterno: 20

Compilata da:

Ponzo Comarado

Iscritto all'albo:
Geometri

Prov. Prato

N. 351

Scheda n. 1

Scala 1:200

PIANO SEMINTERRATO

SPAZIO DI MANOVRA A COMUNE

RAMPA A COMUNE

A COMUNE

ASCENSORE E
VANO SCALA A COMUNE

POSTO AUTO
COPERTO
H= 3,00 m

10 metri

NORD



Catasto dei Fabbricati - Situazione al 26/01/2012 - Comune di PRATO (09999) - < Foglio: 64 - Particella: 2387 - Subalterno: 20 >
VIA GIUSEPPE CATANI piano: I;

ato via Catani

Ultima planimetria in atti

Agenzia del Territorio
CATASTO FABBRICATI
Ufficio Provinciale di
Prato

Dichiarazione protocollo n. PO0003400 del 11/01/2008

Planimetria di u.i.u. in Comune di Prato

Via Giuseppe Catani

civ.

Identificativi Catastali:

Sezione:

Foglio: 64

Particella: 2387

Subalterno: 21

Compilata da:

Ponzo Comnardo

Iscritto all'albo:
Geometri

Prov. Prato

N. 351

Scheda n. 1

Scala 1:200

PIANO SEMINTERRATO

SPAZIO DI MANOVRA A COMUNE

RAMPA A COMUNE

A COMUNE

ASCENSORE E
VANO SCALA A COMUNE

POSTO AUTO
COPERTO
H= 3,00 m

NORD



Catasto dei Fabbricati - Situazione al 26/01/2012 - Comune di Prato (5299) - < Foglio: 64 - Particella: 2387 - Subalterno: 21 >
VIA GIUSEPPE CATANI piano: T;

ato via Catani

Ultima planimetria in atti

Data: 26/01/2012 - n. T193718 - Richiedente: LNEVTR42M18E397I

Totale schede: 1 - Formato di acquisizione: A4(210x297) - Formato stampa richiesto: A4(210x297)

**Agenzia del Territorio
CATASTO FABBRICATI
Ufficio Provinciale di
Prato**

Dichiarazione protocollo n. PO0003400 del 11/01/2008

Planimetria di u.i.u. in Comune di Prato

Via Giuseppe Catani

civ.

Identificativi Catastali:

Sezione:

Foglio: 64

Particella: 2387

Subalterno: 22

Compilata da:

Ponzo Comunardo

Iscritto all'albo:

Geometri

Prov. Prato

N. 351

Scheda n. 1

Scala 1:200

PIANO SEMINTERRATO

SPAZIO DI MANOVRA A COMUNE

RAMPA A COMUNE

A COMUNE

POSTO AUTO
COPERTO
H= 3,00 m

ASCENSORE E
VANO SCALA A COMUNE

Lato via Catani

NORD



Catasto dei fabbricati - Situazione al 26/01/2012 - Comune di PRATO (G999) - < Foglio: 64 - Particella: 2387 - Subalterno: 22 >
VIA GIUSEPPE CATANI piano: T;

Ultima planimetria in atti

Data: 26/01/2012 - n. T193720 - Richiedente: LNEVTR42M18E397I

Totale schede: 1 - Formato di acquisizione: A4(210x297) - Formato stampa richiesto: A4(210x297)

**Agenzia del Territorio
CATASTO FABBRICATI
Ufficio Provinciale di
Prato**

Dichiarazione protocollo n. PO0003400 del 11/01/2008

Planimetria di u.i.u. in Comune di Prato

Via Giuseppe Catani

civ.

Identificativi Catastali:

Sezione:

Foglio: 64

Particella: 2387

Subalterno: 23

Compilata da:

Ponzo Cominardo

Iscritto all'albo:
Geometri

Prov. Prato

N. 351

Scheda n. 1

Scala 1:200

PIANO SEMINTERRATO

SPAZIO DI MANOVRA A COMUNE

RAMPA A COMUNE

A COMUNE

ASCENSORE E
VANO SCALA A COMUNE

POSTO AUTO
COPERTO
H= 3,00 m

Lato via Catani

NORD



Catasto dei Fabbricati - Situazione al 26/01/2012 - Comune di PRAJO (G999) - < Foglio: 64 - Particella: 2387 - Subalterno: 23 >
VIA GIUSEPPE CATANI piano: T;

Ultima planimetria in atti

Data: 26/01/2012 - n. T193721 - Richiedente: LNEVTR42M18E397I

Totale schede: 1 - Formato di acquisizione: A4(210x297) - Formato stampa richiesto: A4(210x297)

**Agenzia del Territorio
CATASTO FABBRICATI
Ufficio Provinciale di
Prato**

Dichiarazione protocollata n. PO0003400 del 11/01/2008

Planimetria di u.i.u. in Comune di Prato

Via Giuseppe Catani

civ.

Identificativi Catastali:

Sezione:

Foglio: 64

Particella: 2387

Subalterno: 24

Compilata da:

Ponzo Comunardo

Iscritto all'albo:

Geometri

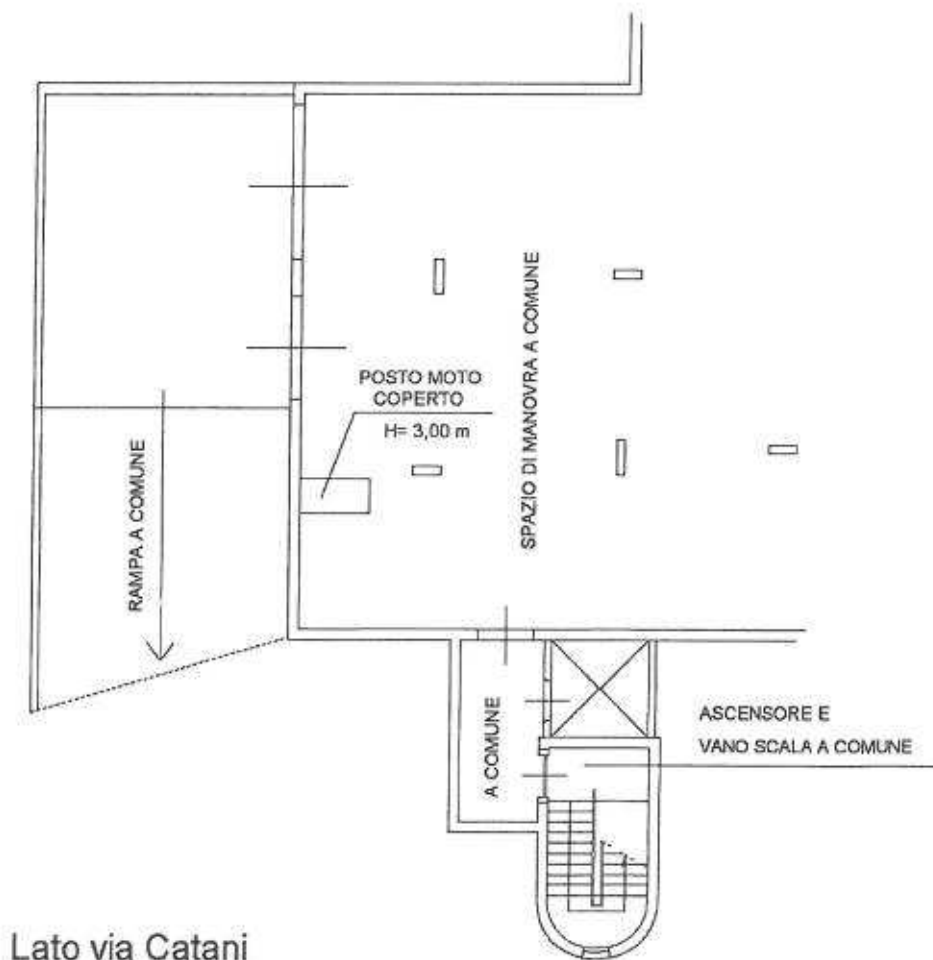
Prov. Prato

N. 351

Scheda n. 1

Scala 1:200

PIANO SEMINTERRATO



Lato via Catani

NORD



Catasto dei Fabbricati - Situazione al 26/01/2012 - Comune di PRATO (09999) - < Foglio: 64 - Particella: 2387 - Subalterno: 24 >
VIA GIUSEPPE CATANI piano: 1;

Ultima planimetria in atti

Data: 26/01/2012 - n. T193722 - Richiedente: LNEVTR42M18E397I

Scale schede: 1 - Formato di acquisizione: A4(210x297) - Formato stampa richiesto: A4(210x297)

**Agenzia del Territorio
CATASTO FABBRICATI
Ufficio Provinciale di
Prato**

Dichiarazione protocollo n. PO0003400 del 11/01/2008

Planimetria di u.i.u. in Comune di Prato

Via Giuseppe Catani

civ.

Identificativi Catastali:

Sezione:

Foglio: 64

Particella: 2387

Subalterno: 26

Compilata da:

Ponzo Commarco

Iscritto all'albo:
Geometri

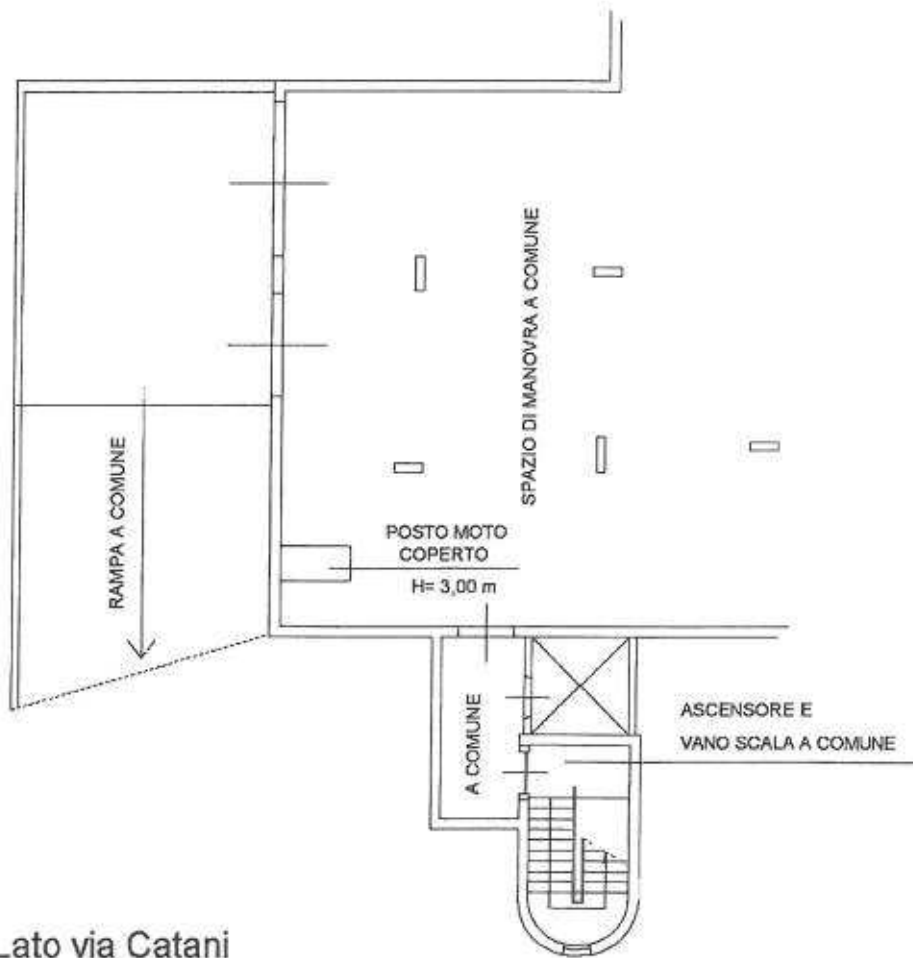
Prov. Prato

N. 351

Scheda n. 1

Scala 1:200

PIANO SEMINTERRATO



Lato via Catani

NORD



Catasto dei Fabbricati - Situazione al 26/01/2012 - Comune di PRATO (0999) - < Foglio: 64 - Particella: 2387 - Subalterno: 26 >
VIA GIUSEPPE CATANI piano: I;

Ultima planimetria in atti

Agenzia del Territorio
CATASTO FABBRICATI
Ufficio Provinciale di
Prato

Dichiarazione protocollo n. PO0003400 del 11/01/2008¹

Planimetria di u.i.u. in Comune di Prato

Via Giuseppe Catani

civ.

Identificativi Catastali:

Sezione:

Foglio: 64

Particella: 2387

Subalterno: 27

Compilata da:

Ponzo Comandaro

Iscritto all'albo:
Geometri

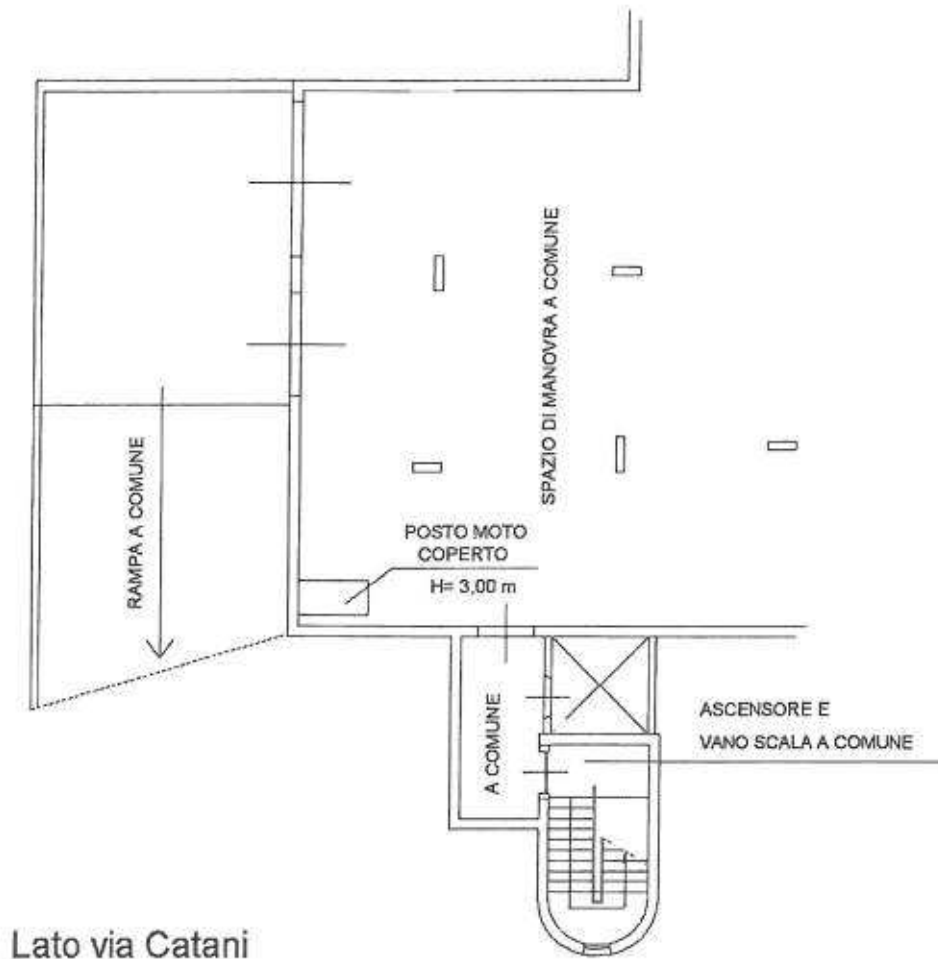
Prov. Prato

N. 351

Scheda n. 1

Scala 1:200

PIANO SEMINTERRATO



Catasto dei Fabbricati - Situazione al 26/01/2012 - Comune di PRATO (G999) - < Foglio: 64 - Particella: 2387 - Subalterno: 27 >
VIA GIUSEPPE CATANI piano: T;

Ultima planimetria in atti

Data: 26/01/2012 - n. T197203 - Richiedente: LNEVTR42M18E397I

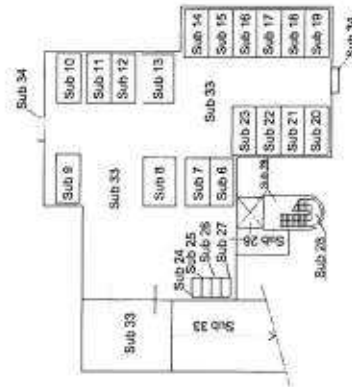
Totale schede: 1 - Formato di acquisizione: A4(210x297) - Formato stampa richiesto: A4(210x297)

Catasto dei Fabbricati - Situazione al 27/01/2012 - Comune di PRATO (G999) - < Foglio: 64 - Particella: 2387 - Elaborato planimetrico >

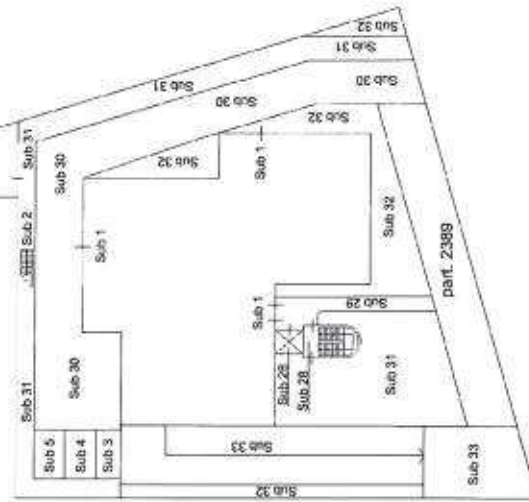
ELABORATO PLANIMETRICO		Compiato da: Enzo Comarido		Iscritto all'albo: Geometri		Prov. Prato		N. 351	
Comune di Prato		Foglio: 64		Particella: 2387		Prov. Prato		N. 351	
Dimensione grafica dei subaltri		Versione:		Tipo Mappale n. 142175		del 17/12/2007		Scala 1 : 500	

AGENZIA del Territorio
CATASTO FABBRICATI
 Ufficio provinciale di Prato

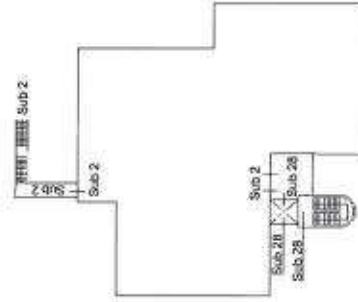
PIANO SEMINTERRATO



PIANO TERRA



PIANO PRIMO



Ultima planimetria in atti


Ufficio Provinciale di: PRATO

Comune di: PRATO


Elenco Subalterni

**ACCERTAMENTO DELLA PROPRIETA IMMOBILIARE URBANA
ELENCO DEI SUBALTERNI ASSEGNATI**

Comune		Sezione	Foglio	Particella		Tipo mappale	del:
PRATO			64	696		142175	
Sub	UBICAZIONE via/piazza	n°civ	Piani	Scala	Int.	DESCRIZIONE	
506						SOPPRESSO	
507						SOPPRESSO	
Comune		Sezione	Foglio	Particella		Tipo mappale	del:
PRATO			64	2387		142175	
Sub	UBICAZIONE via/piazza	n°civ	Piani	Scala	Int.	DESCRIZIONE	
1	via giuseppe catani		T			CASA DI CURA	
2	via giuseppe catani		T-I			UNITA' IN CORSO DI COSTRUZIONE	
3	via giuseppe catani		T			POSTO AUTO SCOPERTO	
4	via giuseppe catani		T			POSTO AUTO SCOPERTO	
5	via giuseppe catani		T			POSTO AUTO SCOPERTO	
6	via giuseppe catani		T			POSTO AUTO COPERTO	
7	via giuseppe catani		T			POSTO AUTO COPERTO	
8	via giuseppe catani		T			POSTO AUTO COPERTO	
9	via giuseppe catani		T			POSTO AUTO COPERTO	
10	via giuseppe catani		T			POSTO AUTO COPERTO	
11	via giuseppe catani		T			POSTO AUTO COPERTO	
12	via giuseppe catani		T			POSTO AUTO COPERTO	
13	via giuseppe catani		T			POSTO AUTO COPERTO	
14	via giuseppe catani		T			POSTO AUTO COPERTO	
15	via giuseppe catani		T			POSTO AUTO COPERTO	
16	via giuseppe catani		T			POSTO AUTO COPERTO	
17	via giuseppe catani		T			POSTO AUTO COPERTO	
18	via giuseppe catani		T			POSTO AUTO COPERTO	
19	via giuseppe catani		T			POSTO AUTO COPERTO	
20	via giuseppe catani		T			POSTO AUTO COPERTO	
21	via giuseppe catani		T			POSTO AUTO COPERTO	
22	via giuseppe catani		T			POSTO AUTO COPERTO	
23	via giuseppe catani		T			POSTO AUTO COPERTO	
24	via giuseppe catani		T			POSTO AUTO COPERTO	
25	via giuseppe catani		T			POSTO AUTO COPERTO	
26	via giuseppe catani		T			POSTO AUTO COPERTO	
27	via giuseppe catani		T			POSTO AUTO COPERTO	
28	via giuseppe catani		SI-TI			BENE COMUNE NON CENSIBILE - VANO SCALA ED ASCENSORE COMUNE AL SUB 2 ED AI SUB DAL 6 AL 27	
29	via giuseppe catani		T			BENE COMUNE NON CENSIBILE - CAMMINAMENTO A COMUNE AI SUB 1,2 E DAL SUB 6 AL SUB 27	
30	via giuseppe catani		T			BENE COMUNE NON CENSIBILE - CORSIA DI SCORRIMENTO A COMUNE AI SUB 1,3,4,5	
31	via giuseppe catani		T			BENE COMUNE NON CENSIBILE - CAMMINAMENTO A COMUNE AI SUB 1,2,3,4,5	
32	via giuseppe catani		T			BENE COMUNE NON CENSIBILE - VERDE A COMUNE A TUTTI I SUB	
33	via giuseppe catani		SI-T			BENE COMUNE NON CENSIBILE - RAMPA E CORSIA DI SCORRIMENTO A COMUNE AI SUB DAL 6 AL 27	
34	via giuseppe catani		SI			BENE COMUNE NON CENSIBILE - SCANNAFOSSI A COMUNE AI SUB DAL 6 AL 27	
Comune		Sezione	Foglio	Particella		Tipo mappale	del:
PRATO			64	2388		142175	
Sub	UBICAZIONE via/piazza	n°civ	Piani	Scala	Int.	DESCRIZIONE	
	via giuseppe catani		T			AREA URBANA DI MQ 92	
Comune		Sezione	Foglio	Particella		Tipo mappale	del:
PRATO			64	2389		142175	
Sub	UBICAZIONE via/piazza	n°civ	Piani	Scala	Int.	DESCRIZIONE	
	via giuseppe catani		T			AREA URBANA DI MQ. 183	



















ALLEGATI PER TUTTE LE UNITA'

VISURE CATASTALI

Visura per soggetto limitata ad un comune

Data: 28/01/2012 - Ora: 18.59.07

Segue

Visura n.: T73948 Pag: 1

Situazione degli atti informatizzati al 28/01/2012

Dati della richiesta	Denominazione: BALDASSINI-TOGNOZZI-PONTELLO COSTRUZIONI GENERALI S.P.A. Fabbricati siti nel comune di PRATO (Codice: G999) Provincia di PRATO
Soggetto individuato	BALDASSINI-TOGNOZZI-PONTELLO COSTRUZIONI GENERALI S.P.A. con sede in CALENZANO C.F.: 03908230489

1. Unità Immobiliari site nel Comune di PRATO(Codice G999) - Catasto dei Fabbricati

N.	DATI IDENTIFICATIVI				DATI DI CLASSAMENTO				ALTRE INFORMAZIONI			
	Sezione Urbana	Foglio	Particella	Sub	Zona Ccns.	Micro Zona	Categoria	Classe	Consistenza	Rendita	Indirizzo	Dati ulteriori
1		83	1956	17			A/2	5	5,5 vani	Euro 738,53 L. 1.430.000	VIA DEL LAZZERETTO n. 49/1 piano: T; COSTITUZIONE del 29/12/1992 n. 124460.1/1992 in atti dal 14/05/1993	
2		83	1956	133			C/6	4	16 m ²	Euro 89,24 L. 172.800	VIA DEL LAZZERETTO n. 47 piano: SI; COSTITUZIONE del 29/12/1992 n. 124460.1/1992 in atti dal 14/05/1993	

Totale: vani 5,5 m² 16 Rendita: Euro 827,77

Intestazione degli immobili indicati al n. 1

N.	DATI ANAGRAFICI	CODICE FISCALE	DIRITTI E ONERI REALI
1	BALDASSINI-TOGNOZZI-PONTELLO COSTRUZIONI GENERALI S.P.A. con sede in CALENZANO ISTRUMENTO (ATTO PUBBLICO) del 31/05/2005 Trascrizione n. 4657.1/2005 in atti dal 27/06/2005 Repertorio n.: 52639 Rogante: DOTT. MASSIMO PALAZZO Sede: PONTASSIEVE MUTAMENTO DI DENOMINAZIONE O RAGIONE SOCIALE	03908230489	(1) Proprietà per 1/1

Visura per soggetto limitata ad un comune

Data: 28/01/2012 - Ora: 18.59.07

Segue

Visura n.: T73948 Pag: 2

Situazione degli atti informatizzati al 28/01/2012

2. Unità Immobiliari site nel Comune di PRATO(Codice G999) - Catasto dei Fabbricati

N.	DATI IDENTIFICATIVI				DATI DI CLASSAMENTO				ALTRE INFORMAZIONI			
	Sezione Urbana	Foglio	Particella	Sub	Zona Cens.	Micro Zona	Categoria	Classe	Consistenza	Rendita	Indirizzo Dati derivanti da	Dati ulteriori
1		64	2124	140			C/6	3	12 m ²	Euro 57,02 L. 110.400	VIALE MONTEGRAPPA piano: S2; VARIAZIONE del 24/05/1994 n. . 38277/1994 in atti dal 16/07/1999 CLASSAMENTO PS 98/99	Notifica

Immobile 1: Notifica:

49009/2002

Intestazione degli immobili indicati al n. 2

N.	DATI ANAGRAFICI				CODICE FISCALE	DIRITTI E ONERI REALI
	BALDASSINI-TOGNOZZI-PONTELLO COSTRUZIONI GENERALI S.P.A. con sede in CALENZANO ISTRUMENTO (ATTO PUBBLICO) del 28/09/2006 Nota presentata con Modello Unico n. - 8187.1/2006 in atti dal 09/10/2006 Repertorio n. . 58961 Rogante: PALAZZO MASSIMO					
1	Dati derivanti da				03908230489	(1) Proprieta' per 1/1

3. Unità Immobiliari site nel Comune di PRATO(Codice G999) - Catasto dei Fabbricati

N.	DATI IDENTIFICATIVI				DATI DI CLASSAMENTO				ALTRE INFORMAZIONI			
	Sezione Urbana	Foglio	Particella	Sub	Zona Cens.	Micro Zona	Categoria	Classe	Consistenza	Rendita	Indirizzo Dati derivanti da	Dati ulteriori
1		67	1829	1			C/2	6	49 m ²	Euro 189,80	VIA MUGELLESE SNC piano: I; COSTITUZIONE del 23/11/2011 n. . 529 .1/2011 in atti dal 23/11/2011 (protocollo n. . PO0106335) COSTITUZIONE	Annotazione
2		67	1829	2			C/2	6	255 m ²	Euro 987,72	VIA MUGELLESE SNC piano: T; COSTITUZIONE del 23/11/2011 n. . 529 .1/2011 in atti dal 23/11/2011 (protocollo n. . PO0106335) COSTITUZIONE	Annotazione

Visura per soggetto limitata ad un comune

Situazione degli atti informatizzati al 28/01/2012

3	67	1829	3	C/2	6	40 m ²	Euro 154,94	VIA MUGELLESE SNC piano: T; COSTITUZIONE del 23/11/2011 n. 529 .1/2011 in atti dal 23/11/2011 (protocollo n. PO0106335) COSTITUZIONE	Annotazione
---	----	------	---	-----	---	-------------------	-------------	---	-------------

- Immobile 1: Annotazione:** di immobile: rendita presunta attribuita ai sensi dell'art. 19, comma 10, del dl 78/2010
- Immobile 2: Annotazione:** di immobile: rendita presunta attribuita ai sensi dell'art. 19, comma 10, del dl 78/2010
- Immobile 3: Annotazione:** di immobile: rendita presunta attribuita ai sensi dell'art. 19, comma 10, del dl 78/2010

Totale: m² 344 Rendita: Euro 1.332,46

Intestazione degli immobili indicati al n. 3

N.	DATI ANAGRAFICI		CODICE FISCALE	DIRITTI E ONERI REALI
	DATI DI CLASSAMENTO			
1	BALDASSINI-TOGNOZZI-PONTELLO COSTRUZIONI GENERALI S.P.A. con sede in CALENZANO		03908230489	(1) Proprieta' per 1/1
DATI DERIVANTI DA COSTITUZIONE del 23/11/2011 n. 529.1/2011 in atti dal 23/11/2011 (protocollo n. PO0106335) COSTITUZIONE				

4. Unità Immobiliari site nel Comune di PRATO(Codice G999) - Catasto dei Fabbricati

N.	DATI IDENTIFICATIVI				DATI DI CLASSAMENTO			ALTRE INFORMAZIONI				
	Sezione Urbana	Foglio	Particella	Sub	Zona Cens.	Micro Zona	Categoria	Classe	Consistenza	Rendita	Indirizzo Dati derivanti da	Dati ulteriori
1		64	2387	2			in corso di costruz.				VIA GIUSEPPE CATANI piano: T -I; VARIAZIONE del 21/10/2010 n. 6024 .1/2010 in atti dal 21/10/2010 (protocollo n. PO0113729) VERIFICA STATO ATTUALE U. I.	Annotazione
2		64	2387	3			C/6	1	13 m ²	Euro 44,98	VIA GIUSEPPE CATANI piano: T; VARIAZIONE NEL CLASSAMENTO del 11/07/2008 n. 4101 .1/2008 in atti dal 11/07/2008 (protocollo n. PO0090682) VARIAZIONE DI CLASSAMENTO	Annotazione

Visura per soggetto limitata ad un comune

Situazione degli atti informatizzati al 28/01/2012

Data: 28/01/2012 - Ora: 18.59.07

Segue

Visura n.: T73948 Pag: 4

3	64	2387	4		C/6	1	16 m ²	Euro 55,36	VIA GIUSEPPE CATANI piano: T; VARIAZIONE NEL CLASSAMENTO del 11/07/2008 n. 4101 .1/2008 in atti dal 11/07/2008 (protocollo n. PO0090682) VARIAZIONE DI CLASSAMENTO	Annotazione
4	64	2387	5		C/6	1	16 m ²	Euro 55,36	VIA GIUSEPPE CATANI piano: T; VARIAZIONE NEL CLASSAMENTO del 11/07/2008 n. 4101 .1/2008 in atti dal 11/07/2008 (protocollo n. PO0090682) VARIAZIONE DI CLASSAMENTO	Annotazione
5	64	2387	6		C/6	4	13 m ²	Euro 72,51	VIA GIUSEPPE CATANI piano: T; VARIAZIONE NEL CLASSAMENTO del 11/07/2008 n. 4101 .1/2008 in atti dal 11/07/2008 (protocollo n. PO0090682) VARIAZIONE DI CLASSAMENTO	Annotazione
6	64	2387	7		C/6	4	13 m ²	Euro 72,51	VIA GIUSEPPE CATANI piano: T; VARIAZIONE NEL CLASSAMENTO del 11/07/2008 n. 4101 .1/2008 in atti dal 11/07/2008 (protocollo n. PO0090682) VARIAZIONE DI CLASSAMENTO	Annotazione
7	64	2387	14		C/6	4	12 m ²	Euro 66,93	VIA GIUSEPPE CATANI piano: T; VARIAZIONE NEL CLASSAMENTO del 11/07/2008 n. 4101 .1/2008 in atti dal 11/07/2008 (protocollo n. PO0090682) VARIAZIONE DI CLASSAMENTO	Annotazione
8	64	2387	15		C/6	4	12 m ²	Euro 66,93	VIA GIUSEPPE CATANI piano: T; VARIAZIONE NEL CLASSAMENTO del 11/07/2008 n. 4101 .1/2008 in atti dal 11/07/2008 (protocollo n. PO0090682) VARIAZIONE DI CLASSAMENTO	Annotazione
9	64	2387	16		C/6	4	12 m ²	Euro 66,93	VIA GIUSEPPE CATANI piano: T; VARIAZIONE NEL CLASSAMENTO del 11/07/2008 n. 4101 .1/2008 in atti dal 11/07/2008 (protocollo n. PO0090682) VARIAZIONE DI CLASSAMENTO	Annotazione
10	64	2387	17		C/6	4	12 m ²	Euro 66,93	VIA GIUSEPPE CATANI piano: T; VARIAZIONE NEL CLASSAMENTO del 11/07/2008 n. 4101 .1/2008 in atti dal 11/07/2008 (protocollo n. PO0090682) VARIAZIONE DI CLASSAMENTO	Annotazione

Visura per soggetto limitata ad un comune

Situazione degli atti informatizzati al 28/01/2012

Data: 28/01/2012 - Ora: 18.59.07

Segue

Visura n.: T73948 Pag: 5

11	64	2387	18			C/6	4	12 m ²	Euro 66,93	VIA GIUSEPPE CATANI piano: T; VARIAZIONE NEL CLASSAMENTO del 11/07/2008 n. 4101.1/2008 in atti dal 11/07/2008 (protocollo n. PO0090682) VARIAZIONE DI CLASSAMENTO	Annotazione
12	64	2387	19			C/6	4	12 m ²	Euro 66,93	VIA GIUSEPPE CATANI piano: T; VARIAZIONE NEL CLASSAMENTO del 11/07/2008 n. 4101.1/2008 in atti dal 11/07/2008 (protocollo n. PO0090682) VARIAZIONE DI CLASSAMENTO	Annotazione
13	64	2387	20			C/6	4	12 m ²	Euro 66,93	VIA GIUSEPPE CATANI piano: T; VARIAZIONE NEL CLASSAMENTO del 11/07/2008 n. 4101.1/2008 in atti dal 11/07/2008 (protocollo n. PO0090682) VARIAZIONE DI CLASSAMENTO	Annotazione
14	64	2387	21			C/6	4	12 m ²	Euro 66,93	VIA GIUSEPPE CATANI piano: T; VARIAZIONE NEL CLASSAMENTO del 11/07/2008 n. 4101.1/2008 in atti dal 11/07/2008 (protocollo n. PO0090682) VARIAZIONE DI CLASSAMENTO	Annotazione
15	64	2387	22			C/6	4	13 m ²	Euro 72,51	VIA GIUSEPPE CATANI piano: T; VARIAZIONE NEL CLASSAMENTO del 11/07/2008 n. 4101.1/2008 in atti dal 11/07/2008 (protocollo n. PO0090682) VARIAZIONE DI CLASSAMENTO	Annotazione
16	64	2387	23			C/6	4	12 m ²	Euro 66,93	VIA GIUSEPPE CATANI piano: T; VARIAZIONE NEL CLASSAMENTO del 11/07/2008 n. 4101.1/2008 in atti dal 11/07/2008 (protocollo n. PO0090682) VARIAZIONE DI CLASSAMENTO	Annotazione
17	64	2387	24			C/6	4	2 m ²	Euro 11,16	VIA GIUSEPPE CATANI piano: T; VARIAZIONE NEL CLASSAMENTO del 11/07/2008 n. 4101.1/2008 in atti dal 11/07/2008 (protocollo n. PO0090682) VARIAZIONE DI CLASSAMENTO	Annotazione
18	64	2387	25			C/6	4	2 m ²	Euro 11,16	VIA GIUSEPPE CATANI piano: T; VARIAZIONE NEL CLASSAMENTO del 11/07/2008 n. 4101.1/2008 in atti dal 11/07/2008 (protocollo n. PO0090682) VARIAZIONE DI CLASSAMENTO	Annotazione

Visura per soggetto limitata ad un comune

Situazione degli atti informatizzati al 28/01/2012

Data: 28/01/2012 - Ora: 18.59.07

Segue

Visura n.: T73948 Pag: 6

19	64	2387	26	C/6	4	2 m ²	Euro 11,16	VIA GIUSEPPE CATANI piano: T; VARIAZIONE NEL CLASSAMENTO del 11/07/2008 n. 4101 .1/2008 in atti dal 11/07/2008 (protocollo n. PO0090682) VARIAZIONE DI CLASSAMENTO	Annotazione
20	64	2387	27	C/6	4	2 m ²	Euro 11,16	VIA GIUSEPPE CATANI piano: T; VARIAZIONE NEL CLASSAMENTO del 11/07/2008 n. 4101 .1/2008 in atti dal 11/07/2008 (protocollo n. PO0090682) VARIAZIONE DI CLASSAMENTO	Annotazione
21	64	2389		area urbana		183 m ²		VIA GIUSEPPE CATANI piano: T; Variazione del 11/01/2008 n. 119 .1/2008 in atti dal 11/01/2008 (protocollo n. PO0003400) UNITA AFFERENTI EDIFICATE SU AREA URBANA	

Immobile 1: Annotazione: di stadio: stato dell'unita' confermato con dichiarazione sostitutiva di atto di notorieta' prot. n. 39124 del 12/04/2010

Immobile 2: Annotazione: classamento e rendita validati (d.m. 701/94)

Immobile 3: Annotazione: classamento e rendita validati (d.m. 701/94)

Immobile 4: Annotazione: classamento e rendita validati (d.m. 701/94)

Immobile 5: Annotazione: classamento e rendita validati (d.m. 701/94)

Immobile 6: Annotazione: classamento e rendita validati (d.m. 701/94)

Immobile 7: Annotazione: classamento e rendita validati (d.m. 701/94)

Immobile 8: Annotazione: classamento e rendita validati (d.m. 701/94)

Immobile 9: Annotazione: classamento e rendita validati (d.m. 701/94)

Immobile 10: Annotazione: classamento e rendita validati (d.m. 701/94)

Immobile 11: Annotazione: classamento e rendita validati (d.m. 701/94)

Immobile 12: Annotazione: classamento e rendita validati (d.m. 701/94)

Immobile 13: Annotazione: classamento e rendita validati (d.m. 701/94)

Immobile 14: Annotazione: classamento e rendita validati (d.m. 701/94)

Visura per soggetto

limitata ad un comune

Situazione degli atti informatizzati al 28/01/2012

Data: 28/01/2012 - Ora: 18.59.07

Visura n.: T73948 Pag: 7

Segue

- Immobile 15: Annotazione:** classamento e rendita validati (d.m. 701/94)
Immobile 16: Annotazione: classamento e rendita validati (d.m. 701/94)
Immobile 17: Annotazione: classamento e rendita validati (d.m. 701/94)
Immobile 18: Annotazione: classamento e rendita validati (d.m. 701/94)
Immobile 19: Annotazione: classamento e rendita validati (d.m. 701/94)
Immobile 20: Annotazione: classamento e rendita validati (d.m. 701/94)

Totale: m² 383 Rendita: Euro 1.020,24

Intestazione degli immobili indicati al n. 4

N.	DATI ANAGRAFICI	CODICE FISCALE	DIRITTI E ONERI REALI
1	BALDASSINI-TOGNOZZI-PONTELLO COSTRUZIONI GENERALI S.P.A. con sede in CALENZANO	03908230489	(1) Proprieta' per 1000/1000

5. Unità Immobiliari site nel Comune di PRATO(Codice G999) - Catasto dei Fabbricati

N.	DATI IDENTIFICATIVI				DATI DI CLASSAMENTO			ALTRE INFORMAZIONI				
	Sezione Urbana	Foglio	Particella	Sub	Zona Cens.	Micro Zona	Categoria	Classe	Consistenza	Rendita	Indirizzo	Dati ulteriori
1		64	2388				area urbana		94 m²		VIA GIUSEPPE CATANI piano: T; Variazione del 14/01/2008 n. 137 .1/2008 in atti dal 14/01/2008 (protocollo n. PO0004103) VARIAZIONE PER MODIFICA IDENTIFICATIVO	

Visura per soggetto limitata ad un comune

Situazione degli atti informatizzati al 28/01/2012

Intestazione degli immobili indicati al n. 5

N.	DATI ANAGRAFICI	CODICE FISCALE	DIRITTI E ONERI REALI
1	BALDASSINI-TOGNOZZI-PONTELLO COSTRUZIONI GENERALI S.P.A. con sede in CALENZANO	03908230489	(1) Proprieta' per 1000/1000

Totale Generale: vani 5,5 m² 849 Rendita: Euro 3.237,49

Rilasciata da: Servizio Telematico

Visura per soggetto

Situazione degli atti informatizzati al 28/01/2012

Data: 28/01/2012 - Ora: 19.01.51

Segue

Visura n.: T74086 Pag: 1

Dati della richiesta	Denominazione: BALDASSINI-TOGNOZZI-PONTELLO COSTRUZIONI GENERALI S.P.A. Fabbricati siti in tutta la provincia di FIRENZE
Soggetto individuato	BALDASSINI-TOGNOZZI-PONTELLO COSTRUZIONI GENERALI S.P.A. con sede in CALENZANO C.F.: 03908230489

1. Unità Immobiliari site nel Comune di CALENZANO(Codice B406) - Catasto dei Fabbricati

N.	DATI IDENTIFICATIVI				DATI DI CLASSAMENTO			ALTRE INFORMAZIONI				
	Sezione Urbana	Foglio	Particella	Sub	Zona Cens.	Micro Zona	Categoria	Classe	Consistenza	Rendita	Indirizzo Dati derivanti da	Dati ulteriori
1		66	1945	48			C/6	1	20 m ²	Euro 78,50	VIA SANDRO PERTINI n. 125 piano: S1; VARIAZIONE NEL CLASSAMENTO del 18/12/2004 n. 23426 .1/2004 in atti dal 18/12/2004 (protocollo n. F10343280) VARIAZIONE DI CLASSAMENTO	Annotazione
2		66	1945	56			C/6	1	20 m ²	Euro 78,50	VIA SANDRO PERTINI n. 125 piano: S1; VARIAZIONE NEL CLASSAMENTO del 18/12/2004 n. 23426 .1/2004 in atti dal 18/12/2004 (protocollo n. F10343280) VARIAZIONE DI CLASSAMENTO	Annotazione

Immobile 1: Annotazione: classamento proposto con decorsi i termini di cui all'art 1 comma3 (d.m. 701/94)

Immobile 2: Annotazione: classamento proposto con decorsi i termini di cui all'art 1 comma3 (d.m. 701/94)

Totale: m² 40 Rendita: Euro 157,00

Visura per soggetto

Situazione degli atti informatizzati al 28/01/2012

Intestazione degli immobili indicati al n. 1

N.	DATI ANAGRAFICI	CODICE FISCALE	DIRITTI E ONERI REALI
1	BALDASSINI-TOGNOZZI-PONTELLO COSTRUZIONI GENERALI S.P.A. con sede in CALENZANO ISTRUMENTO (ATTO PUBBLICO) del 31/05/2005 Trascrizione n. 4657, 1/2005 in atti dal 27/06/2005 (protocollo n. FI) Repertorio n. : 52639 Rogante: DOTT. MASSIMO PALAZZO Sede: PONTASSIEVE MUTAMENTO DI DENOMINAZIONE O RAGIONE SOCIALE	03908230489	(1) Proprieta' per 1/1

2. Unità Immobiliari site nel Comune di CALENZANO(Codice B406) - Catasto dei Fabbricati

N.	DATI IDENTIFICATIVI				DATI DI CLASSAMENTO			ALTRE INFORMAZIONI				
	Sezione	Foglio	Particella	Sub	Zona	Micro	Categoria	Classe	Consistenza	Rendita	Indirizzo	Dati ulteriori
1	Urbana	62	21	514			area urbana		1148 m²		VIA DEL COLLE piano: T; VARIAZIONE del 07/07/2005 n. 14888 .1/2005 in atti dal 07/07/2005 (protocollo n. FI0164633) DIVERSA DISTRIBUZIONE DEGLI SPAZI INTERNI -FRAZIONAMENTO E FUSIONE.	Dati derivanti da:

Intestazione degli immobili indicati al n. 2

N.	DATI ANAGRAFICI	CODICE FISCALE	DIRITTI E ONERI REALI
1	BALDASSINI-TOGNOZZI-PONTELLO COSTRUZIONI GENERALI S.P.A. con sede in CALENZANO	03908230489	(1) Proprieta' per 1/1

Visura per soggetto

Situazione degli atti informatizzati al 28/01/2012

Data: 28/01/2012 - Ora: 19.01.52

Segue

Visura n.: T74086 Pag: 4

Intestazione degli immobili indicati al n. 4

N.	DATI ANAGRAFICI		CODICE FISCALE		DIRITTI E ONERI REALI	
1	BALDASSINI-TOGNOZZI-PONTELLO COSTRUZIONI GENERALI S.P.A. con sede in CALENZANO		03908230489		(1) Proprietà per 1/1	
DATI DERIVANTI DA						
ISTRUMENTO (ATTO PUBBLICO) del 31/05/2005 Trascrizione n. 7636 .1/2005 in atti dal 23/06/2005 (protocollo n. F1) Repertorio n. : 52639 Rogante: DOTT. MASSIMO PALAZZO Sede: PONTASSIEVE MUTAMENTO DI DENOMINAZIONE O RAGIONE SOCIALE (Passaggi intermedi da esaminare)						

5. Unità Immobiliari site nel Comune di FIGLINE VALDARNO(Codice D583) - Catasto dei Fabbricati

N.	DATI IDENTIFICATIVI				DATI DI CLASSAMENTO				ALTRE INFORMAZIONI			
	Sezione Urbana	Foglio	Particella	Sub	Zona Cens.	Micro Zona	Categoria	Classe	Consistenza	Rendita	Indirizzo	Dati ulteriori
1		30	922	24			C/6	5	15 m ²	Euro 85,22 L. 165.000	VIA GIOVANNI MAGHERINI GRAZIANI piano: S1; COSTITUZIONE del 05/08/1997 n. . E00785 .1/1997 in atti dal 05/08/1997	Annotazione
2		30	922	32			C/6	5	17 m ²	Euro 96,58 L. 187.000	VIA GIOVANNI MAGHERINI GRAZIANI piano: S1; COSTITUZIONE del 05/08/1997 n. . E00785 .1/1997 in atti dal 05/08/1997	Annotazione
3		30	922	35			C/6	5	15 m ²	Euro 85,22 L. 165.000	VIA GIOVANNI MAGHERINI GRAZIANI piano: S1; COSTITUZIONE del 05/08/1997 n. . E00785 .1/1997 in atti dal 05/08/1997	Annotazione
4		30	922	70			C/6	5	15 m ²	Euro 85,22 L. 165.000	VIA GIOVANNI MAGHERINI GRAZIANI piano: S2; COSTITUZIONE del 05/08/1997 n. . E00785 .1/1997 in atti dal 05/08/1997	Annotazione

Immobile 1: Annotazione: classamento proposto e validato (d.m. 701/94)

Immobile 2: Annotazione: classamento proposto e validato (d.m. 701/94)

Immobile 3: Annotazione: classamento proposto e validato (d.m. 701/94)

Immobile 4: Annotazione: classamento proposto e validato (d.m. 701/94)

Totale: m² 62 Rendita: Euro 352,24

Visura per soggetto

Situazione degli atti informatizzati al 28/01/2012

Data: 28/01/2012 - Ora: 19.01.52

Segue

Visura n.: T74086 Pag: 5

Intestazione degli immobili indicati al n. 5

N.	DATI ANAGRAFICI		CODICE FISCALE		DIRITTI E ONERI REALI	
1	BALDASSINI-TOGNOZZI-PONTELLO COSTRUZIONI GENERALI S.P.A. con sede in CALENZANO		03908230489		(1) Proprieta' per 1/1	
DATI DERIVANTI DA						
ISTRUMENTO (ATTO PUBBLICO) del 31/05/2005 Trascrizione n. 7636 .1/2005 in atti dal 23/06/2005 (protocollo n. FI) Repertorio n. : 52639 Rogante: DOTT. MASSIMO PALAZZO Sede: PONTASSIEVE MUTAMENTO DI DENOMINAZIONE O RAGIONE SOCIALE						

6. Unità Immobiliari site nel Comune di FIRENZE(Codice D612) - Catasto dei Fabbricati

N.	DATI IDENTIFICATIVI				DATI DI CLASSAMENTO			ALTRE INFORMAZIONI					
	Sezione Urbana	Foglio	Particella	Sub	Zona Cens.	Zona Cens.	Micro Zona	Categoria	Classe	Consistenza	Rendita	Indirizzo Dati derivanti da	Dati ulteriori
1		48	1134	1	3			C/I	5	17 m²	Euro 540,83 L. 1.047.200	PIAZZA DELLA CREZIA n. 5 piano: T; VARIAZIONE NEL CLASSAMENTO del 07/11/2000 n. 12347 .1/2000 in atti dal 07/11/2000 (protocollo n. 636491) VARIAZIONE DI CLASSAMENTO	Annotazione
2		48	1134	17	3			C/I	5	114 m²	Euro 3.626,77	VIA DEL MALMANTILE RACQUISTATO n. 32 piano: T; VARIAZIONE NEL CLASSAMENTO del 18/02/2005 n. 4033 .1/2005 in atti dal 18/02/2005 (protocollo n. FI0053109) VARIAZIONE DI CLASSAMENTO	Annotazione

Immobile 1: Annotazione: classamento proposto con decorsi i termini di cui all'art 1 comma3 (d.m. 701/94)

Immobile 2: Annotazione: classamento proposto con decorsi i termini di cui all'art 1 comma3 (d.m. 701/94)

Totale: m² 131 Rendita: Euro 4.167,60

Intestazione degli immobili indicati al n. 6

N.	DATI ANAGRAFICI		CODICE FISCALE		DIRITTI E ONERI REALI	
1	BALDASSINI-TOGNOZZI-PONTELLO COSTRUZIONI GENERALI S.P.A. con sede in CALENZANO		03908230489		(1) Proprieta' per 1/1	
DATI DERIVANTI DA						
ISTRUMENTO (ATTO PUBBLICO) del 31/05/2005 Trascrizione n. 16907 .1/2005 in atti dal 28/06/2005 (protocollo n. FI) Repertorio n. : 52639 Rogante: DOTT. MASSIMO PALAZZO Sede: PONTASSIEVE MUTAMENTO DI DENOMINAZIONE O RAGIONE SOCIALE (Passaggi intermedi da esaminare)						

Visura per soggetto

Situazione degli atti informatizzati al 28/01/2012

Data: 28/01/2012 - Ora: 19.01.52

Segue

Visura n.: T74086 Pag: 6

7. Unità Immobiliari site nel Comune di FIRENZE(Codice D612) - Catasto dei Fabbricati

N.	DATI IDENTIFICATIVI				DATI DI CLASSAMENTO				ALTRE INFORMAZIONI			
	Sezione Urbana	Foglio	Particella	Sub	Zona Cens.	Micro Zona	Categoria	Classe	Consistenza	Rendita	Indirizzo Dati derivanti da	Dati ulteriori
1	146	651	13	3	3	A/2	3	6,5 vani		Euro 956,74	VIA DA DENOMINARE piano: 4; VARIAZIONE NEL CLASSAMENTO del 28/09/2002 n. 14369 .1/2002 in atti dal 28/09/2002 (protocollo n. 302728) VARIAZIONE DI CLASSAMENTO	Annotazione
2	146	651	500	3	3	C/6	6	19 m ²		Euro 127,56	VIA DA DENOMINARE piano: S1; VARIAZIONE NEL CLASSAMENTO del 10/11/2003 n. 15375 .1/2003 in atti dal 10/11/2003 (protocollo n. 348080) VARIAZIONE DI CLASSAMENTO	Annotazione

Immobile 1: Annotazione: classamento proposto con decorsi i termini di cui all'art 1 comma3 (d.m. 701/94)

Immobile 2: Annotazione: classamento proposto con decorsi i termini di cui all'art 1 comma3 (d.m. 701/94)

Totale: vani 6,5 m² 19 Rendita: Euro 1.084,30

Intestazione degli immobili indicati al n. 7

N.	DATI ANAGRAFICI	CODICE FISCALE	DIRITTI E ONERI REALI
1	BALDASSINI-TOGNOZZI-PONTELLO COSTRUZIONI GENERALI S.P.A. con sede in CALENZANO ISTRUMENTO (ATTO PUBBLICO) del 31/05/2005 Trascrizione n. 16907 .1/2005 in atti dal 28/06/2005 (protocollo n. FI) Repertorio n. : 52639 Rogante: DOTT. MASSIMO PALAZZO Sede: PONTASSIEVE MUTAMENTO DI DENOMINAZIONE O RAGIONE SOCIALE	03908230489	(1) Proprieta' per 1/1

8. Unità Immobiliari site nel Comune di FIRENZE(Codice D612) - Catasto dei Fabbricati

N.	DATI IDENTIFICATIVI				DATI DI CLASSAMENTO				ALTRE INFORMAZIONI			
	Sezione Urbana	Foglio	Particella	Sub	Zona Cens.	Micro Zona	Categoria	Classe	Consistenza	Rendita	Indirizzo Dati derivanti da	Dati ulteriori
1		48	1134	507	3		C/6	3	17 m ²	Euro 71,12 L. 137.700	VIA STENTERELLO n. 23 piano: S1; (ALTRE) del 07/06/2000 n. 1707 .1/2000 in atti dal 07/06/2000 (protocollo n. 485790) DA BCNC A POSTI AUTO	Annotazione
2		48	1134	508	3		C/6	3	16 m ²	Euro 66,93 L. 129.600	VIA STENTERELLO n. 23 piano: S1; (ALTRE) del 07/06/2000 n. 1707 .1/2000 in atti dal 07/06/2000 (protocollo n. 485790) DA BCNC A POSTI AUTO	Annotazione
3		48	1134	509	3		C/6	3	16 m ²	Euro 66,93 L. 129.600	VIA STENTERELLO n. 23 piano: S1; (ALTRE) del 07/06/2000 n. 1707 .1/2000 in atti dal 07/06/2000 (protocollo n. 485790) DA BCNC A POSTI AUTO	Annotazione
4		48	1134	510	3		C/6	3	18 m ²	Euro 75,30 L. 145.800	VIA STENTERELLO n. 23 piano: S1; (ALTRE) del 07/06/2000 n. 1707 .1/2000 in atti dal 07/06/2000 (protocollo n. 485790) DA BCNC A POSTI AUTO	Annotazione

Immobile 1: Annotazione: classamento proposto e validato (d.m. 701/94)

Immobile 2: Annotazione: classamento proposto e validato (d.m. 701/94)

Immobile 3: Annotazione: classamento proposto e validato (d.m. 701/94)

Immobile 4: Annotazione: classamento proposto e validato (d.m. 701/94)

Totale: m² 67 Rendita: Euro 280,28

Visura per soggetto

Situazione degli atti informatizzati al 28/01/2012

Data: 28/01/2012 - Ora: 19.01.52

Segue

Visura n.: T74086 Pag: 8

Intestazione degli immobili indicati al n. 8

N.	DATI ANAGRAFICI		CODICE FISCALE		DIRITTI E ONERI REALI	
	1	BALDASSINI-TOGNOZZI-PONTELLO COSTRUZIONI GENERALI S.P.A. con sede in CALENZANO VERBALE del 31/05/2005 Voltura n. 1596 ./2011 in atti dal 27/01/2011 (protocollo n. F10027556) Repertorio n. : 52639 Rogante: MASSIMO PALAZZO Sede: PONTASSIEVE	03908230489	03908230489	(1) Proprieta' per 1/1	
DATI DERIVANTI DA Registrazione: UU Sede: FIRENZE n. 1422 del 01/06/2005 VERBALE DI ASSEMBLEA						

9. Unità Immobiliari site nel Comune di SAN CASCIANO IN VAL DI PESA(Codice H791) - Catasto dei Fabbricati

N.	DATI IDENTIFICATIVI				DATI DI CLASSAMENTO				ALTRE INFORMAZIONI			
	Sezione Urbana	Foglio	Particella	Sub	Zona Cens.	Zona Micro Zona	Categoria	Classe	Consistenza	Rendita	Indirizzo Dati derivanti da	Dati ulteriori
1	40	101	501	501			C/1	5	87 m ²	Euro 1.577,10	VIA BORG SARCHIANI n. 11 piano: T; VARIAZIONE TOPONOMASTICA del 11/03/2011 n. 47268 ./2011 in atti dal 11/03/2011 (protocollo n. . F10107656) VARIAZIONE DI TOPONOMASTICA RICHIESTA DAL COMUNE	Annotazione
2	40	101	502	502			C/1	5	121 m ²	Euro 2.193,44	VIA BORG SARCHIANI n. 9 n. 10 piano: T; VARIAZIONE TOPONOMASTICA del 11/03/2011 n. . 47269 ./2011 in atti dal 11/03/2011 (protocollo n. F10107657) VARIAZIONE DI TOPONOMASTICA RICHIESTA DAL COMUNE	Annotazione
3	40	101	547	547			C/1	5	126 m ²	Euro 2.284,08	VIA BORG SARCHIANI n. 8 piano: T; VARIAZIONE TOPONOMASTICA del 11/03/2011 n. 47318 ./2011 in atti dal 11/03/2011 (protocollo n. . F10107706) VARIAZIONE DI TOPONOMASTICA RICHIESTA DAL COMUNE	Annotazione

Immobile 1: Annotazione: classamento e rendita non rettificati entro dodici mesi dalla data di iscrizione in atti della dichiarazione (d.m. 701/94)

Immobile 2: Annotazione: classamento e rendita non rettificati entro dodici mesi dalla data di iscrizione in atti della dichiarazione (d.m. 701/94)

Immobile 3: Annotazione: classamento e rendita non rettificati entro dodici mesi dalla data di iscrizione in atti della dichiarazione (d.m. 701/94)

Visura per soggetto

Situazione degli atti informatizzati al 28/01/2012

Data: 28/01/2012 - Ora: 19.01.52

Segue

Visura n.: T74086 Pag: 9

Totale: m² 334 Rendita: Euro 6.054,62

Intestazione degli immobili indicati al n. 9

N.	DATI ANAGRAFICI	DATI FISCALE	DIRITTI E ONERI REALI
1	BALDASSINI-TOGNOZZI-PONTELLO COSTRUZIONI GENERALI S.P.A. con sede in CALENZANO ISTRUMENTO (ATTO PUBBLICO) del 16/05/2007 Nota presentata con Modello Unico n. 13568 .1/2007 in atti dal 28/05/2007 Repertorio n. : 60357 Rogante: PALAZZO MASSIMO Sede: PONTASSIEVE COMPRAVENDITA	03908230489	(1) Proprieta' per 1/1

10. Unità Immobiliari site nel Comune di SAN CASCIANO IN VAL DI PESA(Codice H791) - Catasto dei Fabbricati

N.	DATI IDENTIFICATIVI						DATI DI CLASSAMENTO				ALTRE INFORMAZIONI	
	Sezione Urbana	Foglio	Particella	Sub	Zona Cens.	Micro Zona	Categoria	Classe	Consistenza	Rendita	Indirizzo	Dati ulteriori
1		41	1114	12			C/6	2	12 m ²	Euro 39,66	VIA UMBERTO TERRACINI piano: 1; VARIAZIONE NEL CLASSAMENTO del 20/07/2009 n. 25520 .1/2009 in atti dal 20/07/2009 (protocollo n. FI0243694) VARIAZIONE DI CLASSAMENTO	Annotazione
2		41	1114	13			C/6	2	12 m ²	Euro 39,66	VIA UMBERTO TERRACINI piano: 1; VARIAZIONE NEL CLASSAMENTO del 20/07/2009 n. 25520 .1/2009 in atti dal 20/07/2009 (protocollo n. FI0243694) VARIAZIONE DI CLASSAMENTO	Annotazione
3		41	1114	16			C/6	2	12 m ²	Euro 39,66	VIA UMBERTO TERRACINI piano: 1; VARIAZIONE NEL CLASSAMENTO del 20/07/2009 n. 25520 .1/2009 in atti dal 20/07/2009 (protocollo n. FI0243694) VARIAZIONE DI CLASSAMENTO	Annotazione
4		41	1114	17			C/6	2	12 m ²	Euro 39,66	VIA UMBERTO TERRACINI piano: 1; VARIAZIONE NEL CLASSAMENTO del 20/07/2009 n. 25520 .1/2009 in atti dal 20/07/2009 (protocollo n. FI0243694) VARIAZIONE DI CLASSAMENTO	Annotazione

Visura per soggetto

Situazione degli atti informatizzati al 28/01/2012

Data: 28/01/2012 - Ora: 19.01.52

Visura n.: T74086 Pag: 10

Segue

5	41	1114	18		C/6	2	12 m ²	Euro 39,66	VIA UMBERTO TERRACINI piano: 1; VARIAZIONE NEL CLASSAMENTO del 20/07/2009 n. 25520 .1/2009 in atti dal 20/07/2009 (protocollo n. . FI0243694) VARIAZIONE DI CLASSAMENTO	Annotazione
6	41	1114	19		C/6	2	12 m ²	Euro 39,66	VIA UMBERTO TERRACINI piano: 1; VARIAZIONE NEL CLASSAMENTO del 20/07/2009 n. 25520 .1/2009 in atti dal 20/07/2009 (protocollo n. . FI0243694) VARIAZIONE DI CLASSAMENTO	Annotazione
7	41	1114	25		C/6	2	12 m ²	Euro 39,66	VIA UMBERTO TERRACINI piano: 1; VARIAZIONE NEL CLASSAMENTO del 20/07/2009 n. 25520 .1/2009 in atti dal 20/07/2009 (protocollo n. . FI0243694) VARIAZIONE DI CLASSAMENTO	Annotazione
8	41	1114	43		C/6	2	12 m ²	Euro 39,66	VIA UMBERTO TERRACINI piano: 1; VARIAZIONE NEL CLASSAMENTO del 20/07/2009 n. 25520 .1/2009 in atti dal 20/07/2009 (protocollo n. . FI0243694) VARIAZIONE DI CLASSAMENTO	Annotazione
9	41	1114	44		C/6	2	12 m ²	Euro 39,66	VIA UMBERTO TERRACINI piano: 1; VARIAZIONE NEL CLASSAMENTO del 20/07/2009 n. 25520 .1/2009 in atti dal 20/07/2009 (protocollo n. . FI0243694) VARIAZIONE DI CLASSAMENTO	Annotazione

Immobile 1: Annotazione: classamento e rendita validati (d.m. 701/94)

Immobile 2: Annotazione: classamento e rendita validati (d.m. 701/94)

Immobile 3: Annotazione: classamento e rendita validati (d.m. 701/94)

Immobile 4: Annotazione: classamento e rendita validati (d.m. 701/94)

Immobile 5: Annotazione: classamento e rendita validati (d.m. 701/94)

Immobile 6: Annotazione: classamento e rendita validati (d.m. 701/94)

Visura per soggetto

Situazione degli atti informatizzati al 28/01/2012

Immobile 7: Annotazione: classamento e rendita validati (d.m. 701/94)

Immobile 8: Annotazione: classamento e rendita validati (d.m. 701/94)

Immobile 9: Annotazione: classamento e rendita validati (d.m. 701/94)

Totale: m² 108 Rendita: Euro 356,94

Intestazione degli immobili indicati al n. 10

N.	DATI ANAGRAFICI	CODICE FISCALE	DIRITTI E ONERI REALI
1	BALDASSINI-TOGNOZZI-PONTELLO COSTRUZIONI GENERALI S.P.A. con sede in CALENZANO	03908230489	(1s) Proprieta' superficiana 1/1
2	COMUNE DI SAN CASCIANO VAL DI PESA	00793290487	(1U) Proprieta' per l'area 1/1
DATI DERIVANTI DA			
ISTRUMENTO (ATTO PUBBLICO) del 18/05/2009 Nota presentata con Modello Unico n. 16556.1/2009 in atti dal 01/06/2009 Repertorio n. 65219 Rogante: PALAZZO MASSIMO Sede: PONTASSIEVE COMPRAVENDITA			

Totale Generale: vani 6,5 m² 1939 Rendita: Euro 12.623,42

Rilasciata da: **Servizio Telematico**

Visura per soggetto limitata ad un comune

Situazione degli atti informatizzati al 28/01/2012

Dati della richiesta	Denominazione: BALDASSINI-TOGNOZZI-PONTELLO COSTRUZIONI GENERALI S.P.A.
Soggetto individuato	Terreni siti nel comune di PRATO (Codice: G999) Provincia di PRATO BALDASSINI-TOGNOZZI-PONTELLO COSTRUZIONI GENERALI S.P.A. con sede in CALENZANO C.F.: 03908230489

I. Immobili siti nel Comune di PRATO(Codice G999) - Catasto dei Terreni

N.	DATI IDENTIFICATIVI			DATI DI CLASSAMENTO				ALTRE INFORMAZIONI				
	Foglio	Particella	Sub	Porz	Qualità Classe	Superficie(m²)	Deduz.	Reddito	Dati derivanti da	Dati ulteriori		
1	67	96		-	SEMIN ARBOR	76	80	C52	Dominicale Euro 32,75	Agrario Euro 19,83	VARIAZIONE D'UFFICIO del 23/11/2011 n. 1096 .1/2011 in atti dal 23/11/2011 (protocollo n. PO0106334)	Annotazione

Immobile 1: Annotazione: di immobile: particella interessata da immobile urbano non ancora regolarizzato ai sensi del dl 78/2010 - al momento della presentazione del tm dovrà assumere l'identificativo già utilizzato al ceu

Intestazione degli immobili indicati al n. 1

N.	DATI ANAGRAFICI	CODICE FISCALE	DIRITTI E ONERI REALI
1	BALDASSINI-TOGNOZZI-PONTELLO COSTRUZIONI GENERALI S.P.A. con sede in CALENZANO ISTUMENTO (ATTO PUBBLICO) del 31/05/2005 Trascrizione n. 4657 .1/2005 in atti dal 27/06/2005 Repertorio n. : 52639 Rogante: DOTT. MASSIMO PALAZZO Sede: PONTASSIEVE MUTAMENTO DI DENOMINAZIONE O RAGIONE SOCIALE	03908230489	(1) Proprietà per 1/1

Rilasciata da: Servizio Telematico

Visura per soggetto

Visura n.: T74036 Pag: 1

Situazione degli atti informatizzati al 28/01/2012

Dati della richiesta	Denominazione: BALDASSINI-TOGNOZZI-PONTELLO COSTRUZIONI GENERALI S.P.A.	
Soggetto individuato	Terreni siti in tutta la provincia di FIRENZE BALDASSINI-TOGNOZZI-PONTELLO COSTRUZIONI GENERALI S.P.A. con sede in CALENZANO C.F.: 03908230489	

1. Immobili siti nel Comune di SESTO FIORENTINO(Codice I684) - Catasto dei Terreni

N.	DATI IDENTIFICATIVI			DATI DI CLASSAMENTO			ALTRE INFORMAZIONI			
	Foglio	Particella	Sub	Porz	Qualità Classe	Superficie(m²)	Deduz.	Reddito	Dati derivanti da	Dati ulteriori
1	63	217	-	-	PRATO	02 40	A8; B2	Dominicale Euro 0,92 L. 1.786	Agrario Euro 0,43 L. 840	Impianto meccanografico del 05/11/1973
2	63	525	-	-	PRATO	06 32	A8; B2	Euro 2,43 L. 4.702	Euro 1,14 L. 2.212	FRAZIONAMENTO del 07/07/1993 n. 2650 .22/1993 in atti dal 07/07/1993
3	63	526	-	-	PRATO	00 08	A8; B2	Euro 0,03 L. 60	Euro 0,01 L. 28	FRAZIONAMENTO del 07/07/1993 n. 2650 .22/1993 in atti dal 07/07/1993

Totale: Superficie 08.80 Redditi: Dominicale Euro 3,38 Agrario Euro 1,58

Intestazione degli immobili indicati al n. 1

N.	DATI ANAGRAFICI	DATI ANAGRAFICI	CODICE FISCALE	DIRITTI E ONERI REALI
1	BALDASSINI-TOGNOZZI-PONTELLO COSTRUZIONI GENERALI S.P.A. con sede in CALENZANO	BALDASSINI-TOGNOZZI-PONTELLO COSTRUZIONI GENERALI S.P.A. con sede in CALENZANO	03908230489	(1) Proprietà per 1/1
DATI DERIVANTI DA				
ISTRUMENTO (ATTO PUBBLICO) del 31/05/2005 Trascrizione n. 16907 .1/2005 in atti dal 28/06/2005 (protocollo n. FI) Reportorio n. : 52639 Rogante: DOTT. MASSIMO PALAZZO Sede: PONTASSIEVE MUTAMENTO DI DENOMINAZIONE O RAGIONE SOCIALE				

Visura per soggetto

Visura n.: T74036 Pag: 2

Situazione degli atti informatizzati al 28/01/2012

2. Immobili siti nel Comune di SESTO FIORENTINO(Codice I684) - Catasto dei Terreni

N.	DATI IDENTIFICATIVI				DATI DI CLASSAMENTO				ALTRE INFORMAZIONI			
	Foglio	Particella	Sub	Porz	Qualità Classe	Superficie(m ²) ha arc ca.	Detraz.	Dominicale	Reddito	Agrario	Dati derivanti da	Dati ulteriori
1	63	404		-	PRATO 2	13 85	B2; B8	Euro 5,32 L. 10.304	Euro 2,50 L. 4.848		FRAZIONAMENTO n. 1547 .2/1993 in atti dal 23/04/1993	
2	63	405		-	PRATO 2	00 80	B2; B8	Euro 0,31 L. 595	Euro 0,14 L. 280		FRAZIONAMENTO n. 1547 .2/1993 in atti dal 23/04/1993	
3	63	406		-	PRATO 2	01 35	B2; B8	Euro 0,52 L. 1.004	Euro 0,24 L. 473		FRAZIONAMENTO n. 1547 .2/1993 in atti dal 23/04/1993	
4	63	408		-	PRATO 2	00 90	B2; B8	Euro 0,35	Euro 0,16		VARIAZIONE GEOMETRICA del 12/01/2006 n. 6586 .1/2006 in atti dal 12/01/2006 (protocollo n. FI0006598) ISTANZA N. 6586/06	Annotazione

Immobile 4: Annotazione: istanza n. 6586/06 - corretta rappresentazione in mappa meccanizzata

Totale: Superficie 16.90 Redditi: Dominicale Euro 6,50 Agrario Euro 3,04

Intestazione degli immobili indicati al n. 2

N.	DATI ANAGRAFICI		CODICE FISCALE	DIRITTI E ONERI REALI
	DATI ANAGRAFICI			
1	BALDASSINI-TOGNOZZI-PONTELLO	COSTRUZIONI GENERALI S.P.A. con sede in CALENZANO	03908230489	(1) Proprietà per 1/1
DATI DERIVANTI DA				
ISTRUMENTO (ATTO PUBBLICO) del 31/05/2005 Trascrizione n. 16907 .1/2005 in atti dal 28/06/2005 (protocollo n. F1) Repertorio n. : 52639 Rogante: DOTT. MASSIMO PALAZZO Sede: PONTASSIEVE MUTAMENTO DI DENOMINAZIONE O RAGIONE SOCIALE				

Visura per soggetto

Situazione degli atti informatizzati al 28/01/2012

3. Immobili siti nel Comune di SESTO FIORENTINO(Codice I684) - Catasto dei Terreni

N.	DATI IDENTIFICATIVI			DATI DI CLASSAMENTO				ALTRE INFORMAZIONI		
	Foglio	Particella	Sub	Porz	Qualità Classe	Superficie(m²)	Deduz.	Reddito	Dati derivanti da	Dati ulteriori
1	63	216	-	PRATO	2	04 10	A8; B2	Dominicale Euro 1,58 L. 3.050	Agrario Euro 0,74 L. 1.435	Impianto meccanografico del 05/11/1973

Intestazione degli immobili indicati al n. 3

N.	DATI ANAGRAFICI		CODICE FISCALE	DIRITTI E ONERI REALI
	ISTRUMENTO (ATTO PUBBLICO)	DATA		
1	BALDASSINI-TOGNOZZI-PONTELLO COSTRUZIONI GENERALI S.P.A. con sede in CALENZANO	31/05/2005	03908230489	(1) Proprietà per 1/1

ISTRUMENTO (ATTO PUBBLICO) del 31/05/2005 Trascrizione n. 16907.1/2005 in atti dal 28/06/2005 (protocollo n. FI) Repertorio n. : 52639 Rogante: DOTT. MASSIMO PALAZZO Sede: PONTASSIEVE MUTAMENTO DI DENOMINAZIONE O RAGIONE SOCIALE (Passaggi intermedi da esaminare)

4. Immobili siti nel Comune di SESTO FIORENTINO(Codice I684) - Catasto dei Terreni

N.	DATI IDENTIFICATIVI			DATI DI CLASSAMENTO				ALTRE INFORMAZIONI		
	Foglio	Particella	Sub	Porz	Qualità Classe	Superficie(m²)	Deduz.	Reddito	Dati derivanti da	Dati ulteriori
1	63	679	-	PRATO	2	25 15	B2; B8	Dominicale Euro 9,66	Agrario Euro 4,55	FRAZIONAMENTO del 23/01/2006 n. 13501.1/2006 in atti dal 23/01/2006 (protocollo n. F10013501)

Visura per soggetto

Situazione degli atti informatizzati al 28/01/2012

Intestazione degli immobili indicati al n. 4

N.	DATA ANAGRAFICI	CODICE FISCALE	DIRITTI E ONERI REALI
1	BALDASSINI-TOGNOZZI-PONTELLO COSTRUZIONI GENERALI S.P.A. con sede in CALENZANO	03908230489	(1) Proprieta' per 1/1

5. Immobili siti nel Comune di SESTO FIORENTINO(Codice I684) - Catasto dei Terreni

N.	DATI IDENTIFICATIVI				DATI DI CLASSAMENTO				ALTRE INFORMAZIONI	
	Foglio	Particella	Sub	Porz.	Qualità Classe	Superficie(m²)	Deduz.	Reddito	Dati derivanti da	Dati ulteriori
1	63	681		-	PRATO	07 85	B2; B8	Dominicale Euro 3,02	Agrario Euro 1,42	FRAZIONAMENTO del 23/01/2006 n. 13501 .1/2006 in atti dal 23/01/2006 (protocollo n. FI0013501)

Intestazione degli immobili indicati al n. 5

N.	DATA ANAGRAFICI	CODICE FISCALE	DIRITTI E ONERI REALI
1	BALDASSINI-TOGNOZZI-PONTELLO COSTRUZIONI GENERALI S.P.A. con sede in CALENZANO	03908230489	(1) Proprieta' per 1/1

Totale Generale: Superficie 62.80 Redditi: Dominicale Euro 24,14 Agrario Euro 11,33

Rilasciata da: Servizio Telematico