

MODULARIO
F. rig. rend. 497



MINISTERO DELLE FINANZE
DIREZIONE GENERALE DEL CATASTO E DEI SS.TT.EE.
CATASTO EDILIZIO URBANO (RDL 13-4-1939, n. 652)

MOD. **BN** (CEU)

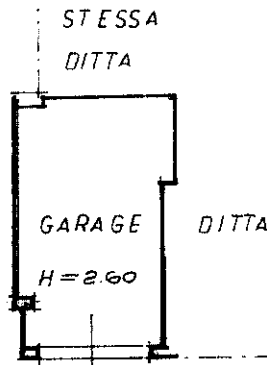
LIRE
250

Planimetria di u.i.u. in Comune di **ACICATENA** via **FINOCCHIARI** civ. **114**

15

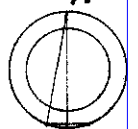
PIANTA PIANO S/2

CORPO D



CORSIA DI MANOVRA

ORIENTAMENTO



SCALA: 1:200




Dichiarazione di N.C.
Denuncia di variazione

Compilata dal **GEOM. ROSARIO DI RE**
(Titolo, cognome e nome)

RISERVATO ALL'UFFICIO

Ultima planimetria in atti
Data presentazione:04/06/1991 - Data: 09/07/2017 - n. T3944 - Richiedente: RSTGNN55E20C351T
Totale schede: 3 - Formato di acquisizione: A4(210x297) - Formato stampa richiesto: A4(210x297)
F. **3** della provincia di **CATANIA** n. **1816**
h. **1226** sub **50**
data **22 GEN 1991** Firma



Catasto dei Fabbricati - Situazione al 09/07/2017 - Comune di ACI CATENA (A027) - < Foglio: 3 - Particella: 1226 - Subalterno: 58 >
VIA FINOCCHIARI n. 114 piano: S2 edificio: D;