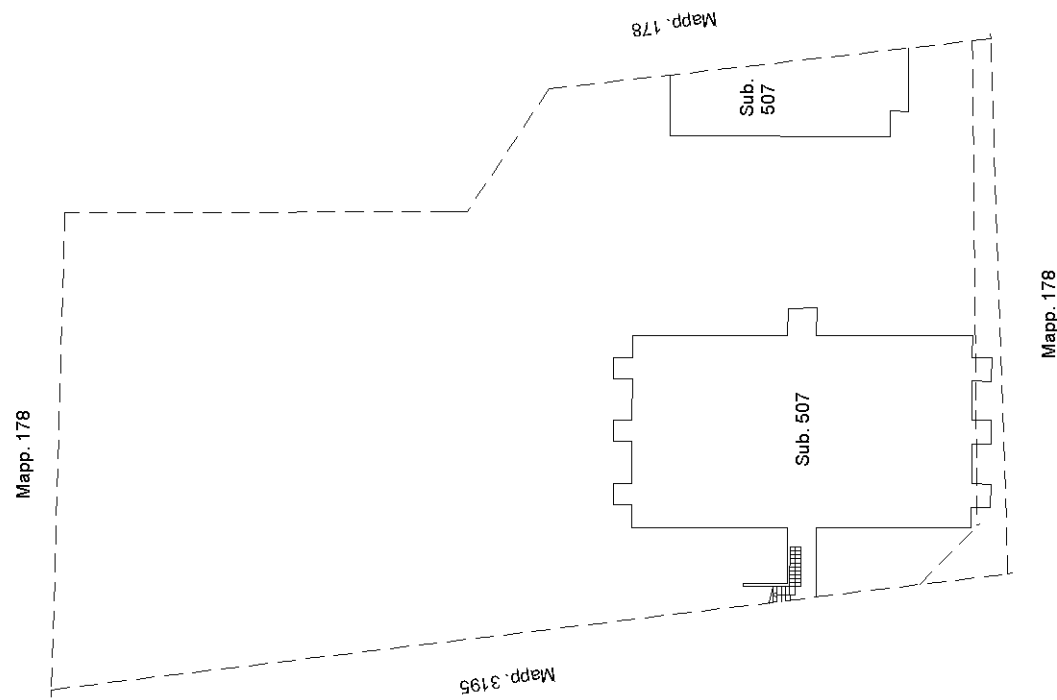
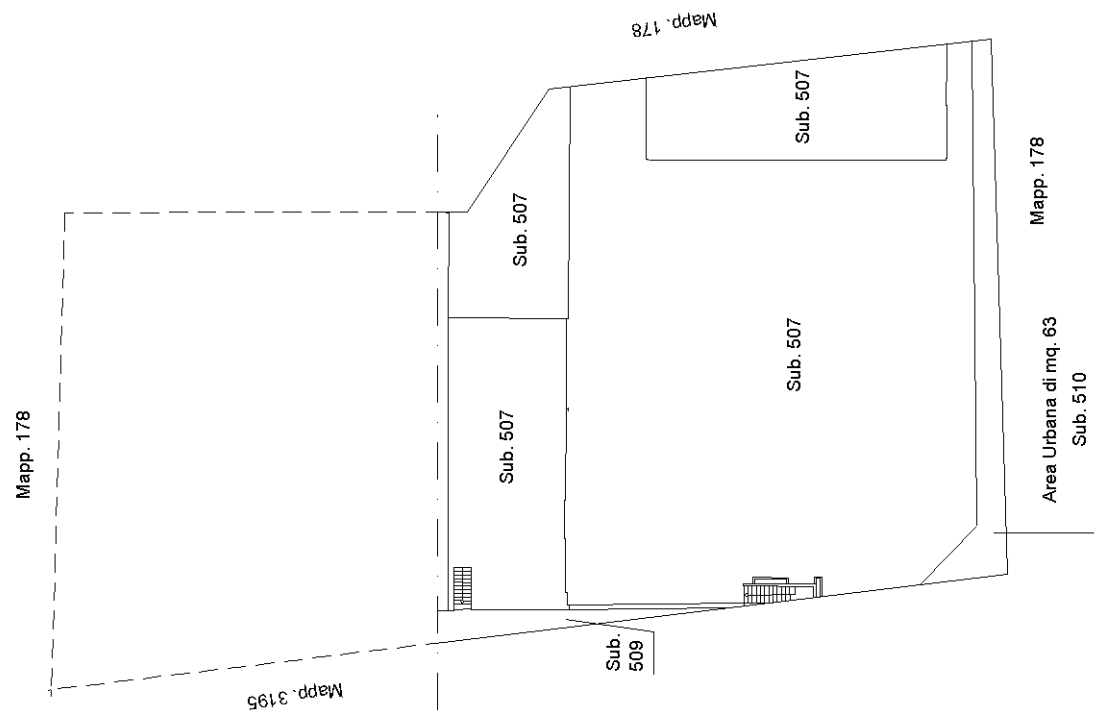


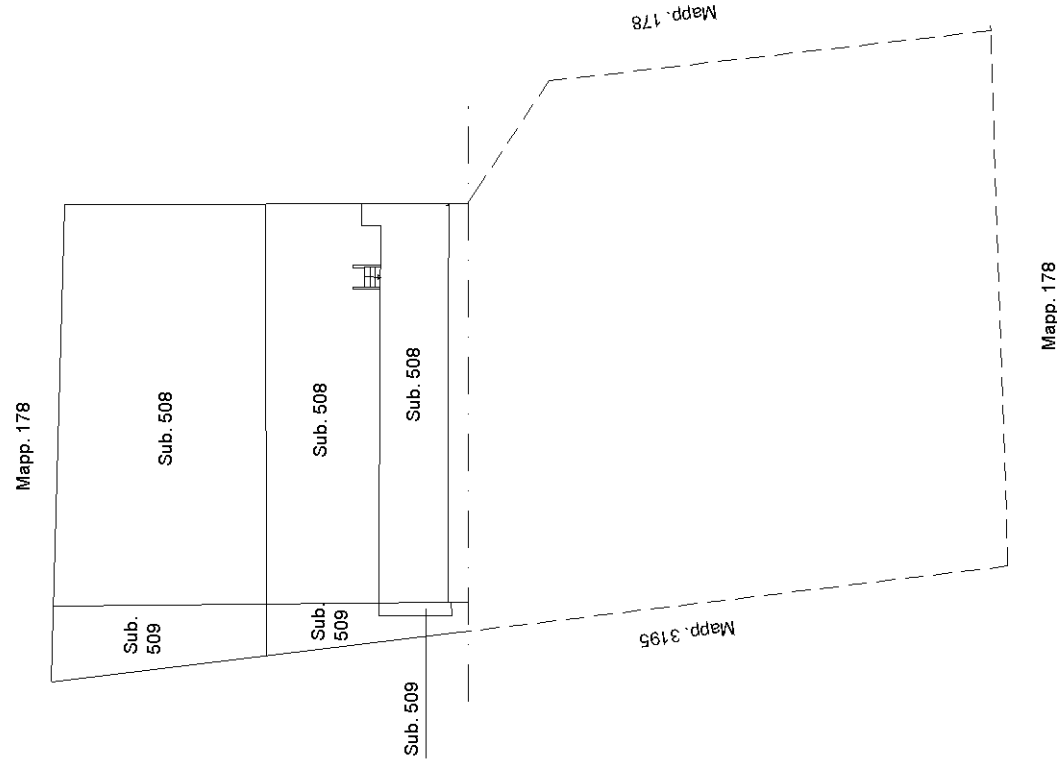
ELABORATO PLANIMETRICO	Compilato da: Da Pos Sergio	Iscritto all'albo: Geometri	Prov. Varese	N. 1872
Comune di Carnago	Sezione: CA	Foglio: 4	Protocollo n. VA0306710	del 15/06/2011
Dimostrazione grafica dei subalterni		Tipo Mappale n.	Scala 1 : 500	



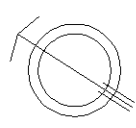
- PIANO SOTTOSTRADA 2° -



- PIANO SOTTOSTRADA 1° -

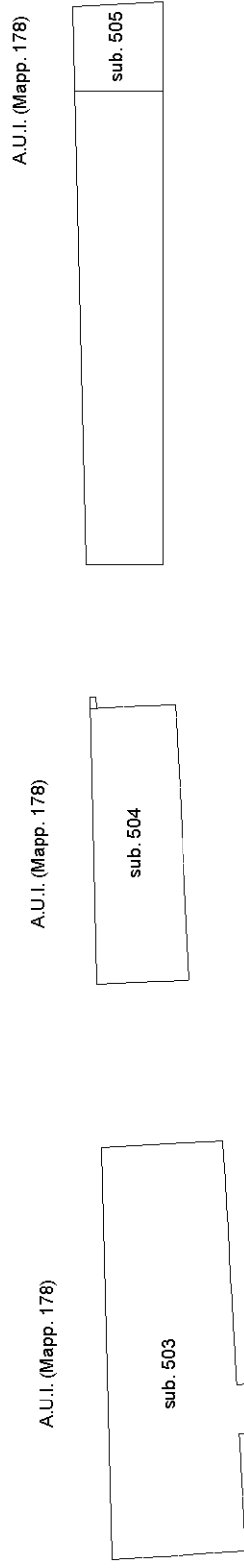


- PIANO TERRENO -

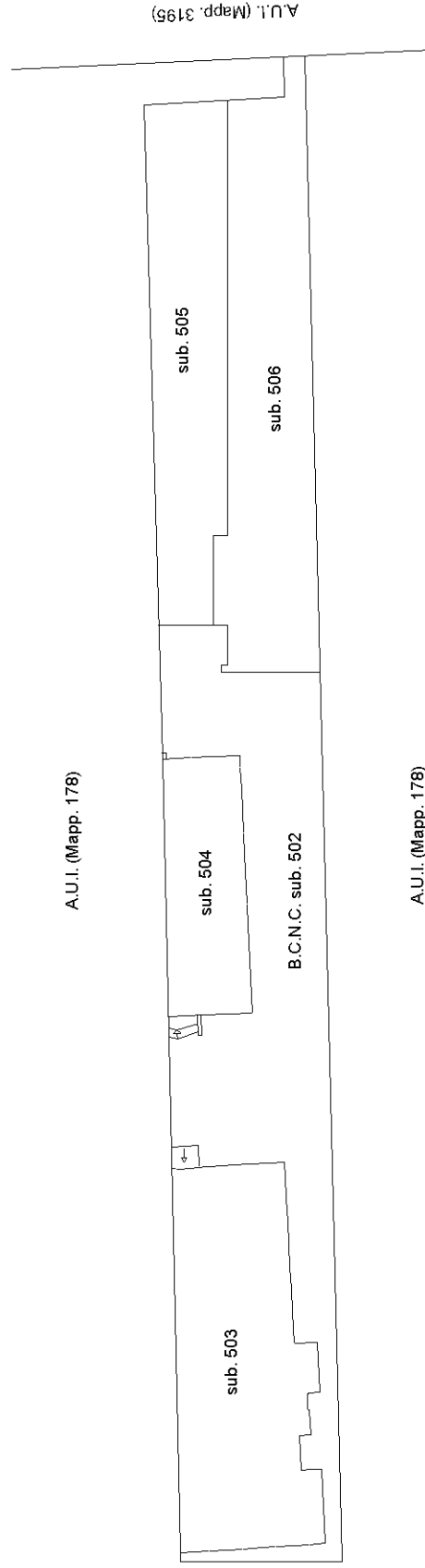


ELABORATO PLANIMETRICO	Compilato da: Da Pos Sergio	Iscritto all'albo: Geometri	Prov. Varese	N. 1872
Comune di Carnago	Sezione: CA	Foglio: 4	Protocollo n. VA0152153	del 22/12/2016
Dimostrazione grafica dei subalterni		Tipo Mappale n.	del	Scala 1 : 500

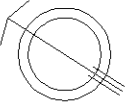
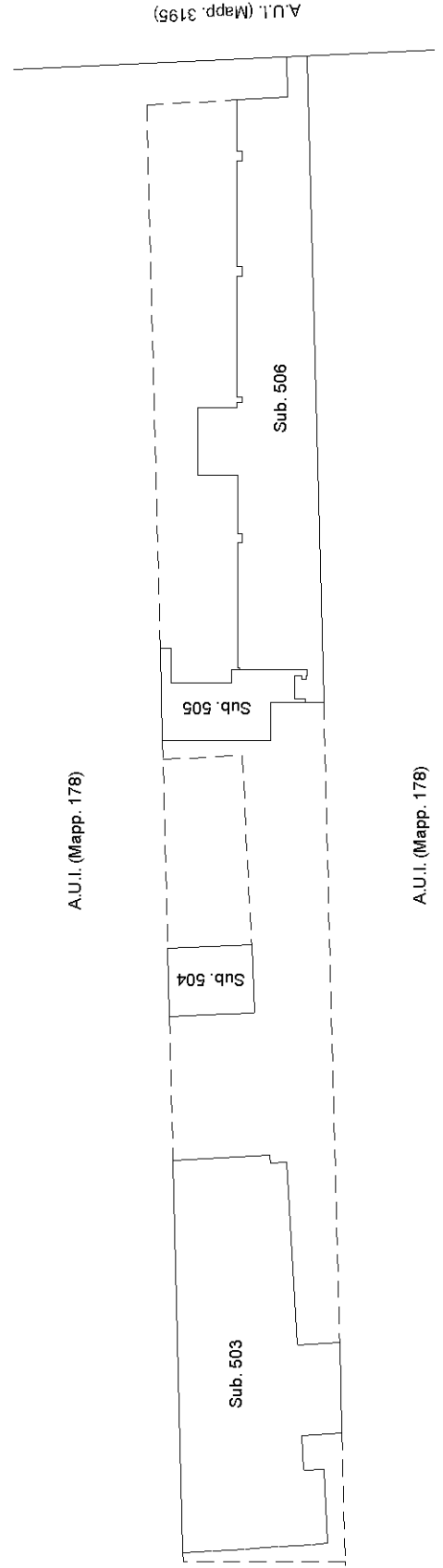
- PIANO PRIMO -



- PIANO TERRENO -



- PIANO SOTTOSTRADA 1° -



Agencia delle Entrate
CATASTO FABBRICATI
Ufficio provinciale di Varese

Planimetria catastale

ELABORATO PLANIMETRICO	Compilato da: Maiolo Zaira	Iscritto all'albo: Geometri	Prov. Varese	N. 3241
Comune di Carnago	Sezione: CA	Foglio: 4	Particella: 178	del
Dimostrazione grafica dei subalterni		Tipo Mappale n. del		Scala 1 : 500



ELABORATO PLANIMETRICO	Compilato da: Cervini Fulvio Adamo	Iscritto all'albo: Ingegneri	Prov. Varese	N. 1200
Comune di Carnago	Sezione: CA	Foglio: 4	Particella: 178	del
Dimostrazione grafica dei subalberni		Tipo Mappale n. 91716	del 27/05/2022	Scala 1 : 500

Agenzia delle Entrate
CATASTO FABBRICATI
 Ufficio provinciale di Varese

Ultima planimetria in atti

Data: 04/12/2023 - n. T308992 - Richiedente: Telematico

Totale schede: 2 - Formato di acquisizione: A3(297x420) - Formato stampa richiesto: A4(210x297) - Fattore di scala non utilizzabile



PIANO INTERRATO

ELABORATO PLANIMETRICO FORMATO DA N.2 FOGLI
FOGLIO N. 1

ELABORATO PLANIMETRICO	Compilato da: Cervini Fulvio Adamo	Iscritto all'albo: Ingegneri	Prov. Varese	N. 1200
Comune di Carnago	Sezione: CA	Foglio: 4	Particella: 178	del
Dimostrazione grafica dei subalberni		Prova n. 91716	del 27/05/2022	Scala 1 : 500

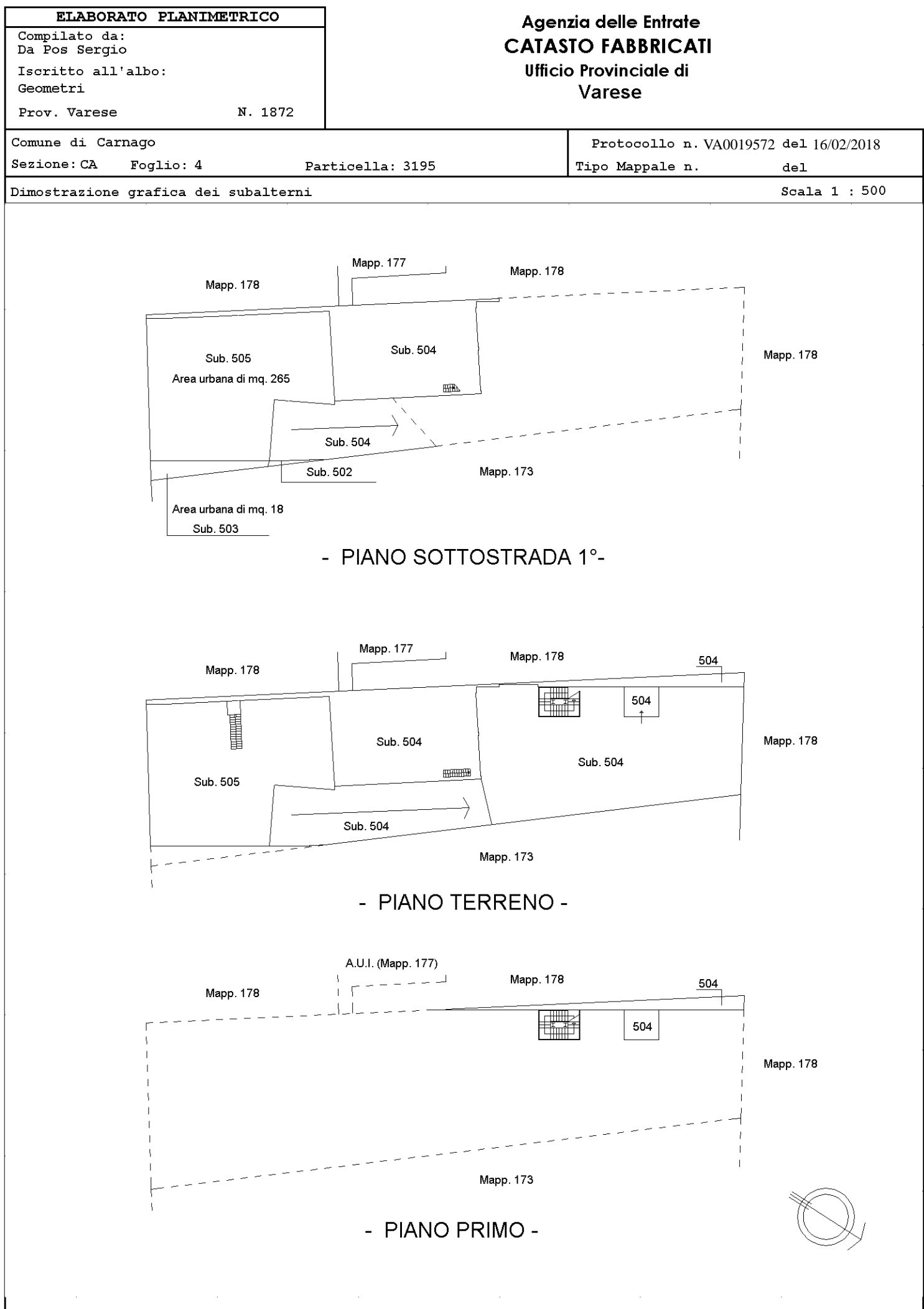


PIANO TERRA

ELABORATO PLANIMETRICO FORMATO DA N.2 FOGLI
FOGLIO N. 2

Elaborato Planimetrico - Catasto dei Fabbricati - Situazione al 04/12/2023 - Comune di CARNAGO(B796) - < Sez. urbana CA - Foglio 4 Particella 178 >

Ultima planimetria in atti



ACCERTAMENTO DELLA PROPRIETÀ IMMOBILIARE URBANA ELENCO DEI SUBALTERNI ASSEGNATI

Comune CARNAGO	Sezione CA	Foglio 4	Particella 3195	Tipo mappale	del:
-------------------	---------------	-------------	--------------------	--------------	------

Sub	UBICAZIONE via/piazza	n.civ	Piani	Scala	Int	DESCRIZIONE
501						SOPPRESSO
502	via monte grappa	58	S1			PORZIONE DI OPIFICIO
503	via monte grappa	58	S1			AREA URBANA DI MQ. 18
504	via monte grappa	58	T-1 - S1			PORZIONE DI OPIFICIO
505	via monte grappa	58	S1			AREA URBANA DI MQ. 265

Visura telematica

ACCERTAMENTO DELLA PROPRIETÀ IMMOBILIARE URBANA ELENCO DEI SUBALTERNI ASSEGNATI

Comune CARNAGO	Sezione CA	Foglio 4	Particella 173	Tipo mappale	del:
-------------------	---------------	-------------	-------------------	--------------	------

Sub	UBICAZIONE via/piazza	n.civ	Piani	Scala	Int	DESCRIZIONE
504						SOPPRESSO
505						SOPPRESSO
506						SOPPRESSO
507	via monte grappa	58	S1 - S2			PORZIONE DI OPIFICIO
508	via monte grappa	58	T			PORZIONE DI OPIFICIO
509	via monte grappa	58	T			PORZIONE DI OPIFICIO
510	via monte grappa	58	S1			AREA URBANA DI MQ. 63

ACCERTAMENTO DELLA PROPRIETÀ IMMOBILIARE URBANA ELENCO DEI SUBALTERNI ASSEGNATI

Comune CARNAGO	Sezione CA	Foglio 4	Particella 178	Tipo mappale 91716	del: 27/05/2022
-------------------	---------------	-------------	-------------------	-----------------------	--------------------

Sub	UBICAZIONE via/piazza	n.civ	Piani	Scala	Int	DESCRIZIONE
2						SOPPRESSA
3						SOPPRESSA
4						SOPPRESSA
5						SOPPRESSA
6						SOPPRESSA
7	VIA MONTE GRAPPA	36	T			CAPANNONE
8						SOPPRESSA
9						SOPPRESSA
10	VIA MONTE GRAPPA	36	S1-T - 1			CAPANNONE
11	VIA MONTE GRAPPA	36	S1-T			CAPANNONE
12	VIA MONTE GRAPPA	36	S1-T			CAPANNONE
13						SOPPRESSA
14	VIA MONTE GRAPPA	36	T			BENE COMUNE NON CENSIBILE
15	VIA MONTE GRAPPA					SOPPRESSA
16						SOPPRESSA
501						SOPPRESSA
502	VIA MONTE GRAPPA	36	T-1			CAPANNONE
503						SOPPRESSA
504						SOPPRESSA
505						SOPPRESSA
506						SOPPRESSA
507						SOPPRESSA
508						SOPPRESSA
509						SOPPRESSA
510	VIA MONTE GRAPPA	58	S1-T - 1			
511	VIA MONTE GRAPPA	58	S1-T - 1			
512	VIA MONTE GRAPPA	58	S1-T - 1			
513	VIA MONTE GRAPPA	58	T			
514						SOPPRESSA
515	VIA MONTE GRAPPA	36	T			
516			S1 - S2			
517	VIA MONTE GRAPPA	58	T			
518	VIA MONTE GRAPPA	58	T			
519						SOPPRESSA
520						SOPPRESSA

521						SOPPRESSA
522						SOPPRESSA
523						SOPPRESSA
524	VIA MONTE GRAPPA	58				BENE COMUNE NON CENSIBILE
525	VIA MONTE GRAPPA	58	T			
526	VIA MONTE GRAPPA	58	T			
527	VIA MONTE GRAPPA	58	T			
528	VIA MONTE GRAPPA	58	T			
529	VIA MONTE GRAPPA	58	S1-T			
530	VIA MONTE GRAPPA	58	S1-T			
531	VIA MONTE GRAPPA	58	S1-T			
532	VIA MONTE GRAPPA	58	S1-T			
533	VIA MONTE GRAPPA	36				BENE COMUNE NON CENSIBILE
534						SOPPRESSA
535	VIA MONTE GRAPPA	36	T			
536	VIA MONTE GRAPPA	36	T			
537	VIA MONTE GRAPPA	36	S1-T - 1			
538	VIA MONTE GRAPPA	36	T-1			
539	VIA MONTE GRAPPA	36	T-1			
540	VIA MONTE GRAPPA	36	S1-T - 1			CAPANNONE CON AREA DI PROPRIETA'