

N=5063700

E=1486800

5-Feb-2024 14:38:22

Protocollo pratica T234107/2024

Scala originale: 1:2000
Dimensione cornice: 776.000 x 552.000 metri

Comune: (VA) CARNAGO/A
Foglio: 904

1 Particella: 177

Visura attuale sintetica per soggetto

Situazione degli atti informatizzati al 01/03/2024

Dati della richiesta	Terreni e Fabbricati siti nel comune di CARNAGO (B796) provincia VARESE
Soggetto individuato	ADAM S.R.L. IN LIQUIDAZIONE sede in CARNAGO (VA) (CF: 00195590120)

1. Immobili siti nel Comune di CARNAGO (Codice B796) Catasto dei Fabbricati

N.	DATI IDENTIFICATIVI				DATI DI CLASSAMENTO							ALTRE INFORMAZIONI	
	Sez Urbana	Foglio	Numero	Sub	Zona Cens.	Micro Zona	Categoria	Classe	Consistenza	Superficie Catastale	Rendita	Indirizzo Dati derivanti da	Dati Ulteriori
1	CA	4	177	503			D/1				Euro 3.892,00	VIA MONTE GRAPPA n. 58 Piano S1 - T-1 VARIAZIONE NEL CLASSAMENTO del 20/12/2017 Pratica n. VA0162101 in atti dal 20/12/2017 VARIAZIONE DI CLASSAMENTO (n. 41916.1/2017)	Annotazione
2	CA	4	177	504			D/1				Euro 1.444,00	VIA MONTE GRAPPA n. 58 Piano S1 - T-1 VARIAZIONE NEL CLASSAMENTO del 20/12/2017 Pratica n. VA0162101 in atti dal 20/12/2017 VARIAZIONE DI CLASSAMENTO (n. 41916.1/2017)	Annotazione
3	CA	4	177	505			D/1				Euro 1.631,29	VIA MONTE GRAPPA n. 58 Piano S1 - T-1 VARIAZIONE NEL CLASSAMENTO del 20/03/2018 Pratica n. VA0032048 in atti dal 20/03/2018 Istanza prot. n.VA0025051 del 2018. (n. 10197.1/2018)	Notifica Annotazione
4	CA	4	177	506			D/1				Euro 2.498,34	VIA MONTE GRAPPA n. 58 Piano T-S1 VARIAZIONE NEL CLASSAMENTO del 20/03/2018 Pratica n. VA0032048 in atti dal 20/03/2018 Istanza prot. n.VA0025051 del 2018. (n. 10197.1/2018)	Notifica Annotazione

Immobile 1: **Annotazione:** -classamento e rendita validati

Immobile 2: **Annotazione:** -classamento e rendita validati

Immobile 3: **Notifica:** Notifica effettuata con protocollo n. VA0032491 del 21/03/2018

Annotazione: di stadio: accertamento in autotutela che annulla il precedente prot. n. va0162102 del 2017, ed avente la medesima data di efficacia del provvedimento annullato. disposizione nr. 4270ri del 20/03/2018

Immobile 4: **Notifica:** Notifica effettuata con protocollo n. VA0032491 del 21/03/2018

Annotazione: di stadio: accertamento in autotutela che annulla il precedente prot. n. va0162102 del 2017, ed avente la medesima data di efficacia del provvedimento annullato. disposizione nr. 4270ri del 20/03/2018

Visura attuale sintetica per soggetto

Situazione degli atti informatizzati al 01/03/2024

Totale: Rendita: Euro 9.465,63

Intestazione degli immobili indicati al n.1

N.	DATI ANAGRAFICI	CODICE FISCALE	DIRITTI E ONERI REALI
1	ADAM S.R.L. IN LIQUIDAZIONE	00195590120*	(5) Enfiteusi 3/3 livellaria
2	PIOTTI Antonella nata a MILANO il 11/01/1959	PTTNNL59A51F205B*	(4) Diritto del concedente 1/3
3	PIOTTI Francesca nata a MILANO il 28/05/1962	PTTFNC62E68F205H*	(4) Diritto del concedente 1/3
4	PIOTTI Maria nata a GALLARATE il 12/08/1927	PTTMRA27M52D869P	(4) Diritto del concedente 1/3
DATI DERIVANTI DA		DIVISIONE del 21/12/2016 Pratica n. VA0152153 in atti dal 22/12/2016 DIVISIONE (n. 51655.1/2016)	

2. Immobili siti nel Comune di CARNAGO (Codice B796) Catasto dei Fabbricati

N.	DATI IDENTIFICATIVI				DATI DI CLASSAMENTO						ALTRE INFORMAZIONI		
	Sez Urbana	Foglio	Numero	Sub	Zona Cens.	Micro Zona	Categoria	Classe	Consistenza	Superficie Catastale	Rendita	Indirizzo Dati derivanti da	Dati Ulteriori
1	CA	4	178	510			D/1				Euro 1.840,00	VIA MONTE GRAPPA n. 58 Piano S1 - T-1 VARIAZIONE NEL CLASSAMENTO del 22/11/2010 Pratica n. VA0346706 in atti dal 22/11/2010 VARIAZIONE DI CLASSAMENTO (n. 25847.1/2010)	Annotazione
2	CA	4	178	511			D/1				Euro 1.212,00	VIA MONTE GRAPPA n. 58 Piano S1 - T-1 VARIAZIONE NEL CLASSAMENTO del 22/11/2010 Pratica n. VA0346706 in atti dal 22/11/2010 VARIAZIONE DI CLASSAMENTO (n. 25847.1/2010)	Annotazione
3	CA	4	178	512			D/1				Euro 9.688,00	VIA MONTE GRAPPA n. 58 Piano S1 - T-1 VARIAZIONE NEL CLASSAMENTO del 22/11/2010 Pratica n. VA0346706 in atti dal 22/11/2010 VARIAZIONE DI CLASSAMENTO (n. 25847.1/2010)	Annotazione
4	CA	4	178	513			D/1				Euro 858,00	VIA MONTE GRAPPA n. 58 Piano T VARIAZIONE NEL CLASSAMENTO del 22/11/2010 Pratica n. VA0346706 in atti dal 22/11/2010 VARIAZIONE DI CLASSAMENTO (n. 25847.1/2010)	Annotazione

Visura attuale sintetica per soggetto

Situazione degli atti informatizzati al 01/03/2024

Immobile 1: Annotazione: -classamento e rendita validati

Immobile 2: Annotazione: -classamento e rendita validati

Immobile 3: Annotazione: -classamento e rendita validati

Immobile 4: Annotazione: -classamento e rendita validati

Totale: Rendita: Euro 13.598,00

Intestazione degli immobili indicati al n.2

N.	DATI ANAGRAFICI	CODICE FISCALE	DIRITTI E ONERI REALI
1	ADAM S.R.L. IN LIQUIDAZIONE	00195590120*	(1) Proprieta' 1/1
DATI DERIVANTI DA FRAZIONAMENTO E FUSIONE del 21/12/2009 Pratica n. VA0405295 in atti dal 21/12/2009 FRAZIONAMENTO E FUSIONE (n. 60119.1/2009)			

3. Immobili siti nel Comune di CARNAGO (Codice B796) Catasto dei Fabbricati

N.	DATI IDENTIFICATIVI				DATI DI CLASSAMENTO						ALTRE INFORMAZIONI		
	Sez Urbana	Foglio	Numero	Sub	Zona Cens.	Micro Zona	Categoria	Classe	Consistenza	Superficie Catastale	Rendita	Indirizzo Dati derivanti da	Dati Ulteriori
1	CA	4	178	518			D/1				Euro 180,00	VIA MONTE GRAPPA n. 58 Piano T VARIAZIONE NEL CLASSAMENTO del 08/02/2017 Pratica n. VA0014493 in atti dal 08/02/2017 VARIAZIONE DI CLASSAMENTO (n. 2974.1/2017)	Annotazione

Immobile 1: Annotazione: -classamento e rendita validati

Totale: Rendita: Euro 180,00

Intestazione degli immobili indicati al n.3

N.	DATI ANAGRAFICI	CODICE FISCALE	DIRITTI E ONERI REALI
1	ADAM S.R.L. IN LIQUIDAZIONE	00195590120*	(1) Proprieta' 1/1

Visura attuale sintetica per soggetto

Situazione degli atti informatizzati al 01/03/2024

DATI DERIVANTI DA	UNITA' AFFERENTI EDIFICATE SU AREE DI CORTE del 18/02/2016 Pratica n. VA0019804 in atti dal 18/02/2016 UNITA AFFERENTI EDIFICATE SU AREE DI CORTE (n. 283.1/2016)
--------------------------	---

4. Immobili siti nel Comune di CARNAGO (Codice B796) Catasto dei Fabbricati

N.	DATI IDENTIFICATIVI				DATI DI CLASSAMENTO							ALTRE INFORMAZIONI	
	Sez Urbana	Foglio	Numero	Sub	Zona Cens.	Micro Zona	Categoria	Classe	Consistenza	Superficie Catastale	Rendita	Indirizzo Dati derivanti da	Dati Ulteriori
1	CA	4	3195	504			D/1				Euro 1.428,20	VIA MONTE GRAPPA n. 58 Piano S1 - T-1 VARIAZIONE NEL CLASSAMENTO del 11/01/2019 Pratica n. VA0005426 in atti dal 11/01/2019 VARIAZIONE DI CLASSAMENTO (n. 2914.1/2019)	Annotazione
2	CA	4	3195	505			F/1		265m ²			VIA MONTE GRAPPA n. 58 Piano S1 DIVISIONE del 15/02/2018 Pratica n. VA0019572 in atti dal 16/02/2018 DIVISIONE (n. 7004.1/2018)	

Immobile 1: **Annotazione:** -classamento e rendita validati

Totale: m² 265 **Rendita:** Euro 1.428,20

Intestazione degli immobili indicati al n.4

N.	DATI ANAGRAFICI	CODICE FISCALE	DIRITTI E ONERI REALI
1	ADAM S.R.L. IN LIQUIDAZIONE	00195590120*	(5) Enfiteusi 1/1 livellaria
2	BAZZI ANNA, SOMMARUGA ACHILLE, BIANCHI CECILIA, BIANCHI GIUSEPPINA CARABELLI MARIA	00000000018	(4) Diritto del concedente 1/1
DATI DERIVANTI DA		DIVISIONE del 15/02/2018 Pratica n. VA0019572 in atti dal 16/02/2018 DIVISIONE (n. 7004.1/2018)	

Visura attuale sintetica per soggetto

Situazione degli atti informatizzati al 01/03/2024

5. Immobili siti nel Comune di CARNAGO (Codice B796) Catasto dei Fabbricati

N.	DATI IDENTIFICATIVI				DATI DI CLASSAMENTO							ALTRE INFORMAZIONI	
	Sez Urbana	Foglio	Numero	Sub	Zona Cens.	Micro Zona	Categoria	Classe	Consistenza	Superficie Catastale	Rendita	Indirizzo Dati derivanti da	Dati Ulteriori
1	CA	4	173	509			D/1				Euro 234,00	VIA MONTE GRAPPA n. 58 Piano T VARIAZIONE NEL CLASSAMENTO del 13/01/2012 Pratica n. VA0010028 in atti dal 13/01/2012 VARIAZIONE DI CLASSAMENTO (n. 3564.1/2012)	Annotazione
2	CA	4	173	510			F/1		63m ²			VIA MONTE GRAPPA n. 58 Piano S1 FRAZIONAMENTO E FUSIONE del 15/06/2011 Pratica n. VA0306710 in atti dal 15/06/2011 FRAZIONAMENTO E FUSIONE (n. 146261.1/2011)	

Immobile 1: Annotazione: -classamento e rendita validati

Totale: m² 63 **Rendita:** Euro 234,00

Intestazione degli immobili indicati al n.5

N.	DATI ANAGRAFICI	CODICE FISCALE	DIRITTI E ONERI REALI
1	ADAM S.R.L. IN LIQUIDAZIONE	00195590120*	(5) Enfiteusi 3/3 livellaria
2	PIOTTI Antonella nata a MILANO il 11/01/1959	PTTNNL59A51F205B*	(4) Diritto del concedente 1/3
3	PIOTTI Francesca nata a MILANO il 28/05/1962	PTTFNC62E68F205H*	(4) Diritto del concedente 1/3
4	PIOTTI Maria nata a GALLARATE il 12/08/1927	PTTMRA27M52D869P	(4) Diritto del concedente 1/3
DATI DERIVANTI DA		FRAZIONAMENTO E FUSIONE del 15/06/2011 Pratica n. VA0306710 in atti dal 15/06/2011 FRAZIONAMENTO E FUSIONE (n. 146261.1/2011)	

6. Immobili siti nel Comune di CARNAGO (Codice B796) Catasto dei Fabbricati

N.	DATI IDENTIFICATIVI				DATI DI CLASSAMENTO							ALTRE INFORMAZIONI	
	Sez Urbana	Foglio	Numero	Sub	Zona Cens.	Micro Zona	Categoria	Classe	Consistenza	Superficie Catastale	Rendita	Indirizzo Dati derivanti da	Dati Ulteriori
1	CA	4	3195	503			F/1		18m ²			VIA MONTE GRAPPA n. 58 Piano S1 DIVISIONE del 09/07/2009 Pratica n. VA0220884 in atti dal 09/07/2009 DIVISIONE (n. 32327.1/2009)	

Visura attuale sintetica per soggetto

Situazione degli atti informatizzati al 01/03/2024

Totale: m² 18

Intestazione degli immobili indicati al n.6

N.	DATI ANAGRAFICI	CODICE FISCALE	DIRITTI E ONERI REALI
1	ADAM S.R.L. IN LIQUIDAZIONE	00195590120*	(5) Enfiteusi 1/1 livellaria
2	BAZZI ANNA, SOMMARUGA ACHILLE, BIANCHI CECILIA, BIANCHI GIUSEPPINA CARABELLI MARIA	00000000018	(4) Diritto del concedente 1/1
DATI DERIVANTI DA DIVISIONE del 09/07/2009 Pratica n. VA0220884 in atti dal 09/07/2009 DIVISIONE (n. 32327.1/2009)			

7. Immobili siti nel Comune di CARNAGO (Codice B796) Catasto dei Fabbricati

N.	DATI IDENTIFICATIVI				DATI DI CLASSAMENTO							ALTRE INFORMAZIONI	
	Sez Urbana	Foglio	Numero	Sub	Zona Cens.	Micro Zona	Categoria	Classe	Consistenza	Superficie Catastale	Rendita	Indirizzo Dati derivanti da	Dati Ulteriori
1	CA	4	6623				F/1		180m²			VIA MONTE GRAPPA n. SNC Piano T (ALTRE) del 23/12/2010 Pratica n. VA0394088 in atti dal 23/12/2010 FORMAZ. AREA URB. X STRALCIO DA E.U (n. 4279.1/2010)	

Totale: m² 180

Intestazione degli immobili indicati al n.7

N.	DATI ANAGRAFICI	CODICE FISCALE	DIRITTI E ONERI REALI
1	ADAM S.R.L. IN LIQUIDAZIONE	00195590120*	(1) Proprieta' 1/1
DATI DERIVANTI DA (ALTRE) del 23/12/2010 Pratica n. VA0394088 in atti dal 23/12/2010 FORMAZ. AREA URB. X STRALCIO DA E.U (n. 4279.1/2010)			

Visura attuale sintetica per soggetto

Situazione degli atti informatizzati al 01/03/2024

8. Immobili siti nel Comune di CARNAGO (Codice B796) Catasto dei Fabbricati

N.	DATI IDENTIFICATIVI				DATI DI CLASSAMENTO							ALTRE INFORMAZIONI	
	Sez Urbana	Foglio	Numero	Sub	Zona Cens.	Micro Zona	Categoria	Classe	Consistenza	Superficie Catastale	Rendita	Indirizzo Dati derivanti da	Dati Ulteriori
1	CA	4	6622				F/1		460m ²			VIA MONTE GRAPPA n. SNC Piano T (ALTRE) del 23/12/2010 Pratica n. VA0394066 in atti dal 23/12/2010 FORMAZ. AREA URB. X STRALCIO DA E.U (n. 4278.1/2010)	

Totale: m² 460

Intestazione degli immobili indicati al n.8

N.	DATI ANAGRAFICI	CODICE FISCALE	DIRITTI E ONERI REALI
1	ADAM S.R.L. IN LIQUIDAZIONE	00195590120*	(1) Proprieta' 1/1
DATI DERIVANTI DA		(ALTRE) del 23/12/2010 Pratica n. VA0394066 in atti dal 23/12/2010 FORMAZ. AREA URB. X STRALCIO DA E.U (n. 4278.1/2010)	

9. Immobili siti nel Comune di CARNAGO (Codice B796) Catasto dei Fabbricati

N.	DATI IDENTIFICATIVI				DATI DI CLASSAMENTO							ALTRE INFORMAZIONI	
	Sez Urbana	Foglio	Numero	Sub	Zona Cens.	Micro Zona	Categoria	Classe	Consistenza	Superficie Catastale	Rendita	Indirizzo Dati derivanti da	Dati Ulteriori
1	CA	4	178	530			D/1				Euro 22.696,00	VIA MONTE GRAPPA n. 58 Piano T-S1 VARIAZIONE NEL CLASSAMENTO del 14/01/2019 Pratica n. VA0006401 in atti dal 14/01/2019 VARIAZIONE DI CLASSAMENTO (n. 3550.1/2019)	Annotazione
2	CA	4	178	531			D/1				Euro 5.253,00	VIA MONTE GRAPPA n. 58 Piano T-S1 VARIAZIONE NEL CLASSAMENTO del 14/01/2019 Pratica n. VA0006401 in atti dal 14/01/2019 VARIAZIONE DI CLASSAMENTO (n. 3550.1/2019)	Annotazione
3	CA	4	178	532			D/8				Euro 791,36	VIA MONTE GRAPPA n. 58 Piano T-S1 VARIAZIONE NEL CLASSAMENTO del 14/01/2019 Pratica n. VA0006402 in atti dal 14/01/2019 VARIAZIONE DI CLASSAMENTO (n. 3551.1/2019)	Notifica Annotazione

Visura attuale sintetica per soggetto

Situazione degli atti informatizzati al 01/03/2024

Immobile 1: Annotazione: -classamento e rendita validati
Immobile 2: Annotazione: -classamento e rendita validati
Immobile 3: Notifica: Notifica effettuata con protocollo n. VA0017246 del 25/01/2019
Annotazione: di stadio: classamento e rendita rettificati (d.m. 701/94)

Totale: Rendita: Euro 28.740,36

Intestazione degli immobili indicati al n.9

N.	DATI ANAGRAFICI	CODICE FISCALE	DIRITTI E ONERI REALI
1	ADAM S.R.L. IN LIQUIDAZIONE	00195590120*	(1) Proprieta' 1/1
DATI DERIVANTI DA DIVISIONE del 15/02/2018 Pratica n. VA0019580 in atti dal 16/02/2018 DIVISIONE (n. 7007.1/2018)			

10. Immobili siti nel Comune di CARNAGO (Codice B796A) Sezione CARNAGO Catasto dei Terreni

N.	DATI IDENTIFICATIVI			DATI DI CLASSAMENTO						ALTRE INFORMAZIONI			
	Foglio	Particella	Sub	Porz	Qualità Classe		Superficie(m ²)			Reddito		Dati derivanti da	Dati Ulteriori
							ha	are	ca				
1	9	6625		-	SEMINATIVO	03	01	00		Euro 0,46	Euro 0,49	FRAZIONAMENTO del 22/11/2010 Pratica n. VA0344264 in atti dal 22/11/2010 presentato il 19/11/2010 (n. 344264.1/2010)	
2	9	6626		-	SEMINATIVO	03	02	20		Euro 1,02	Euro 1,08	FRAZIONAMENTO del 22/11/2010 Pratica n. VA0344264 in atti dal 22/11/2010 presentato il 19/11/2010 (n. 344264.1/2010)	
3	9	6628		-	SEMINATIVO	03	00	69		Euro 0,32	Euro 0,34	FRAZIONAMENTO del 22/11/2010 Pratica n. VA0344264 in atti dal 22/11/2010 presentato il 19/11/2010 (n. 344264.1/2010)	Annotazione
4	9	6630		-	SEMINATIVO	03	02	78		Euro 1,29	Euro 1,36	FRAZIONAMENTO del 22/11/2010 Pratica n. VA0344264 in atti dal 22/11/2010 presentato il 19/11/2010 (n. 344264.1/2010)	Annotazione

Visura attuale sintetica per soggetto

Situazione degli atti informatizzati al 01/03/2024

N.	DATI IDENTIFICATIVI			DATI DI CLASSAMENTO							ALTRE INFORMAZIONI			
	Foglio	Particella	Sub	Porz	Qualità Classe		Superficie(m ²)			Deduz.	Reddito		Dati derivanti da	Dati Ulteriori
5	9	6631		-	SEMINATIVO	03	00	98			Euro 0,46	Euro 0,48	FRAZIONAMENTO del 22/11/2010 Pratica n. VA0344264 in atti dal 22/11/2010 presentato il 19/11/2010 (n. 344264.1/2010)	Annotazione

Immobile 3: Annotazione: di immobile: sr

Immobile 4: Annotazione: di immobile: sr

Immobile 5: Annotazione: di immobile: sr

Totale: Superficie .07.65 Redditi: Dominicale Euro 3,55 Agrario Euro 3,75

Intestazione degli immobili indicati al n.10

N.	DATI ANAGRAFICI	CODICE FISCALE	DIRITTI E ONERI REALI
1	ADAM S.R.L. IN LIQUIDAZIONE	00195590120*	(1) Proprieta' 1/1
DATI DERIVANTI DA FRAZIONAMENTO del 22/11/2010 Pratica n. VA0344264 in atti dal 22/11/2010 presentato il 19/11/2010 (n. 344264.1/2010)			

11. Immobili siti nel Comune di CARNAGO (Codice B796A) Sezione CARNAGO Catasto dei Terreni

N.	DATI IDENTIFICATIVI			DATI DI CLASSAMENTO							ALTRE INFORMAZIONI			
	Foglio	Particella	Sub	Porz	Qualità Classe		Superficie(m ²)			Deduz.	Reddito		Dati derivanti da	Dati Ulteriori
							ha are ca				Dominicale	Agrario		
1	9	6371		-	SEMINATIVO	03	01	75			Euro 0,81	Euro 0,86	FRAZIONAMENTO del 03/04/2007 Pratica n. VA0123086 in atti dal 03/04/2007 (n. 123086.1/2007)	
2	9	6372		-	SEMINATIVO	03	04	90			Euro 2,28	Euro 2,40	FRAZIONAMENTO del 03/04/2007 Pratica n. VA0123086 in atti dal 03/04/2007 (n. 123086.1/2007)	
3	9	6374		-	SEMINATIVO	03	05	00			Euro 2,32	Euro 2,45	FRAZIONAMENTO del 03/04/2007 Pratica n. VA0123086 in atti dal 03/04/2007 (n. 123086.1/2007)	

Totale: Superficie .11.65 Redditi: Dominicale Euro 5,41 Agrario Euro 5,71

Visura attuale sintetica per soggetto Situazione degli atti informatizzati al 01/03/2024

Intestazione degli immobili indicati al n.11

N.	DATI ANAGRAFICI	CODICE FISCALE	DIRITTI E ONERI REALI
1	ADAM S.R.L. IN LIQUIDAZIONE	00195590120*	(1) Proprieta' 1/1
DATI DERIVANTI DA			
VERBALE del 10/04/2008 Pubblico ufficiale LA PORTA UBALDO Sede MILANO (MI) Repertorio n. 25234 - UU Sede MILANO (MI) Registrazione n. 8178 registrato in data 14/04/2008 - VERABALE DI ASSEMBLEA STRAORDINARIA Voltura n. 12141.3/2009 - Pratica n. VA0220251 in atti dal 09/07/2009			

Totale Generale: m² 986 Rendita: Euro 53.646,19

Totale Generale: Superficie .19.30 Redditi: Dominicale Euro 8,96 Agrario Euro 9,46

Unità immobiliari n. 27

* Codice Fiscale Validato in Anagrafe Tributaria

Visura telematica

Tributi speciali: Euro 2,70

Visura storica per immobile

Situazione degli atti informatizzati al 21/03/2024

Dati della richiesta	Comune di CARONNO VARESINO (Codice:B807)
Catasto Terreni	Provincia di VARESE
	Foglio: 9 Particella: 1388

Numero di mappa soppresso dal 23/01/2015

N.	DATI IDENTIFICATIVI				DATI CLASSAMENTO				DATI DERIVANTI DA	
	Foglio	Particella	Sub	Porz	Qualità Classe	Superficie(m ²)	Deduz	Reddito		
						ha are ca		Dominicale		Agrario
1	9	1388		-	SOPPRESSO	00 00				FRAZIONAMENTO del 23/01/2015 Pratica n. VA0021241 in atti dal 23/01/2015 presentato il 23/01/2015 (n. 21241.1/2015)
Notifica						Partita				

La soppressione ha originato e/o variato i seguenti immobili

Foglio 9 Particella 8104 ; Foglio 9 Particella 8105 ; Foglio 9 Particella 8106 ;

Situazione dell'unità immobiliare dall'impianto meccanografico

N.	DATI IDENTIFICATIVI				DATI CLASSAMENTO				DATI DERIVANTI DA	
	Foglio	Particella	Sub	Porz	Qualità Classe	Superficie(m ²)	Deduz	Reddito		
						ha are ca		Dominicale		Agrario
1	9	1388		-	SEMIN ARBOR 1	16 60		Euro 12,43 L. 24.070	Euro 8,14 L. 15.770	Impianto meccanografico del 03/12/1984
Notifica						Partita		3444		

L'intestazione alla data della richiesta deriva dai seguenti atti:

Visura storica per immobile

Situazione degli atti informatizzati al 21/03/2024

Situazione degli intestati dal 23/10/2014

N.	DATI ANAGRAFICI	CODICE FISCALE	DIRITTI E ONERI REALI
1	VARESOTTOCASE SAS DI DA POS SERGIO & C.sede in CARNAGO (VA)	02766650127*	(1) Proprieta' 1/1 fino al 23/01/2015
DATI DERIVANTI DA Atto del 23/10/2014 Pubblico ufficiale TOSI ANDREA Sede GALLARATE (VA) Repertorio n. 30034 - COMPRAVENDITA Nota presentata con Modello Unico n. 10615.1/2014 Reparto PI di VARESE in atti dal 11/11/2014			

Situazione degli intestati dal 10/04/2008

N.	DATI ANAGRAFICI	CODICE FISCALE	DIRITTI E ONERI REALI
1	ADAM S.R.L. IN LIQUIDAZIONE sede in CARNAGO (VA)	00195590120*	(1) Proprieta' 1/1 fino al 23/10/2014
DATI DERIVANTI DA VERBALE del 10/04/2008 Pubblico ufficiale LA PORTA UBALDO Sede MILANO (MI) Repertorio n. 25234 - UU Sede MILANO (MI) Registrazione n. 8178 registrato in data 14/04/2008 - VERBALE DI ASSEMBLEA STRAORDINARIA Voltura n. 12144.1/2009 - Pratica n. VA0220288 in atti dal 09/07/2009			

Situazione degli intestati dal 13/10/1993

N.	DATI ANAGRAFICI	CODICE FISCALE	DIRITTI E ONERI REALI
1	ADAM S.P.A.sede in CARNAGO (VA)	00195590120*	(1) Proprieta' 1/1 fino al 10/04/2008
DATI DERIVANTI DA Atto del 13/10/1993 Pubblico ufficiale ANDREOTTOLA Sede MILANO (MI) Repertorio n. 367589 - UR Sede MILANO (MI) Registrazione n. 17897 registrato in data 27/10/1993 - CARIAZIONE DENOMINAZIONE SOCIALE Voltura n. 4835.1/1996 - Pratica n. 370894 in atti dal 05/10/2001			

Situazione degli intestati dal 13/10/1993

N.	DATI ANAGRAFICI	CODICE FISCALE	DIRITTI E ONERI REALI
1	ADAM S.P.A.sede in CARNAGO (VA)	00195590120*	(1) Proprieta' 1000/1000 fino al 13/10/1993
DATI DERIVANTI DA Documento del 13/10/1993 Voltura in atti dal 05/06/1997 Repertorio n.: 367589 Rogante ANDREOTTOLA G. Sede MILANO (MI) (n. 4835.1/1996)			

Situazione degli intestati relativa ad atto del 06/04/1979 (antecedente all'impianto meccanografico)

N.	DATI ANAGRAFICI	CODICE FISCALE	DIRITTI E ONERI REALI
1	A.R.S.A. RESINE SINTETICHE ADAMOLI sede in CARNAGO (VA)	00195590120*	(99) Da verificare fino al 13/10/1993
DATI DERIVANTI DA Atto del 06/04/1979 Pubblico ufficiale ANTONIO SORGATO Sede VARESE (VA) Repertorio n. 9581 - UR Sede VARESE (VA) Registrazione Volume 71 n. 802 registrato in data 19/04/1979 - Voltura n. 854779 in atti dal 29/01/1991			

Situazione degli intestati dall'impianto meccanografico

N.	DATI ANAGRAFICI	CODICE FISCALE	DIRITTI E ONERI REALI
1	A.R.S.A. RESINE SINTETICHE ADAMOLI SPAsede in CARNAGO (VA)	00195590120*	(99) Da verificare fino al 06/04/1979
DATI DERIVANTI DA Impianto meccanografico del 03/12/1984			

Visura telematica

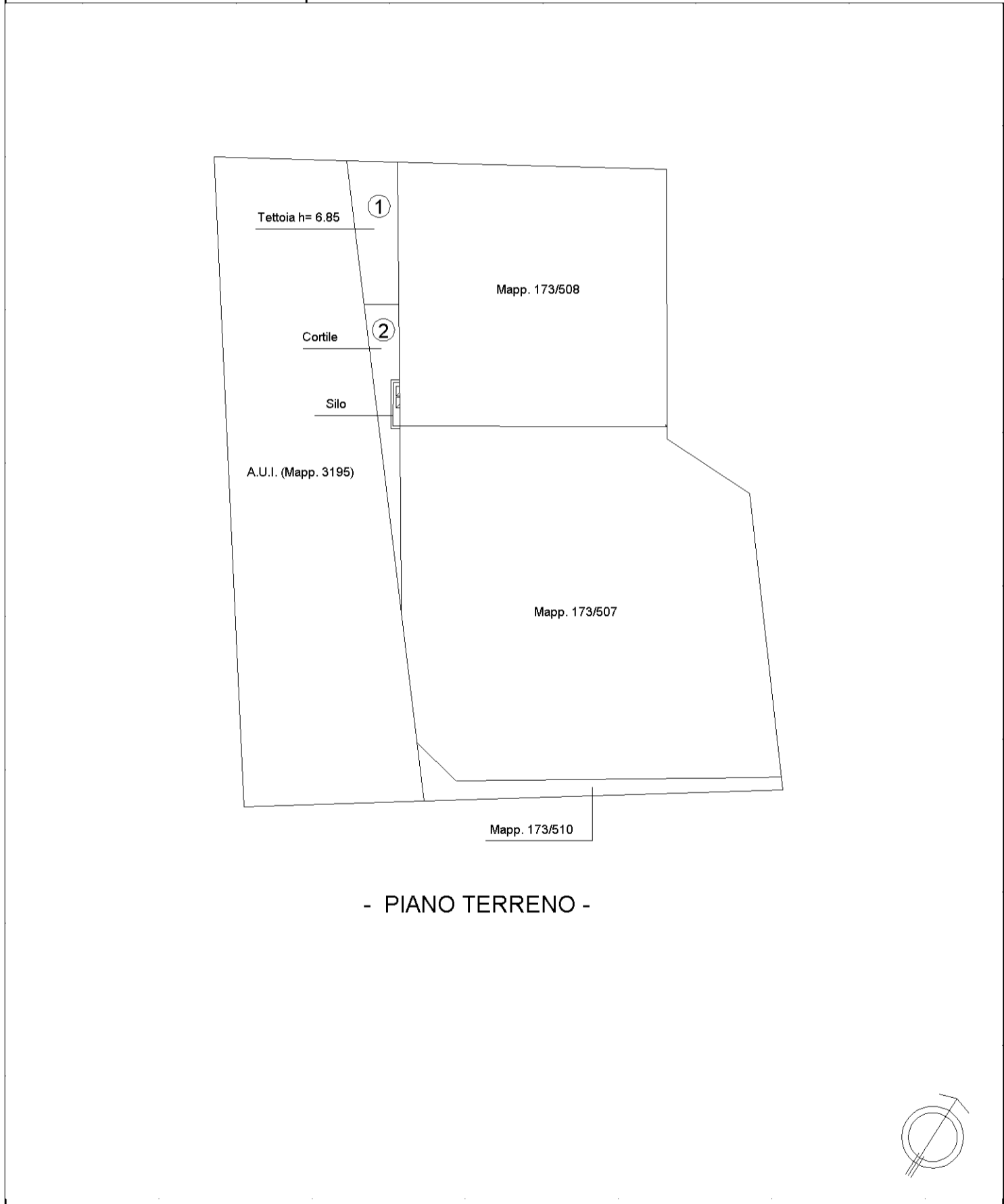
Tributi speciali: Euro 0,90

* Codice Fiscale Validato in Anagrafe Tributaria.

**Agenzia del Territorio
CATASTO FABBRICATI
Ufficio Provinciale di
Varese**

Dichiarazione protocollo n. VA0306710 del 15/06/2011	
Planimetria di u.i.u. in Comune di Carnago	
Via Monte Grappa	civ. 58
Identificativi Catastali:	Compilata da: Da Pos Sergio
Sezione: CA	Iscritto all'albo: Geometri
Foglio: 4	Prov. Varese
Particella: 173	N. 1872
Subalterno: 509	

Scheda n. 1 Scala 1:500



**Agenzia delle Entrate
CATASTO FABBRICATI
Ufficio Provinciale di
Varese**

Dichiarazione protocollo n. VA0152153 del 22/12/2016

Planimetria di u.i.u. in Comune di Carnago

Via Monte Grappa

civ. 58

Identificativi Catastali:

Sezione: CA

Foglio: 4

Particella: 177

Subalterno: 503

Compilata da:

Da Pos Sergio

Iscritto all'albo:
Geometri

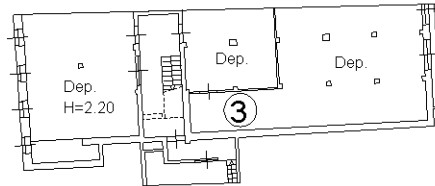
Prov. Varese

N. 1872

Scheda n. 1

Scala 1:500

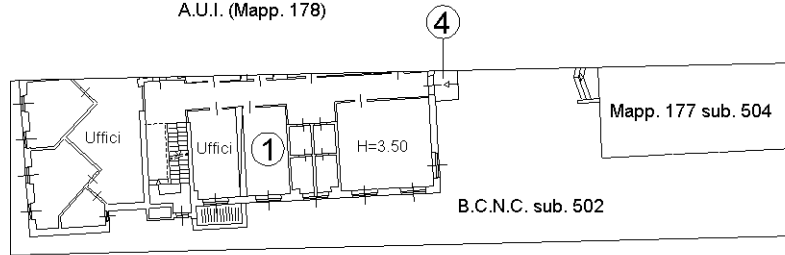
A.U.I. (Mapp. 178)



A.U.I. (Mapp. 178)

- PIANO SOTTOSTRADA 1° -

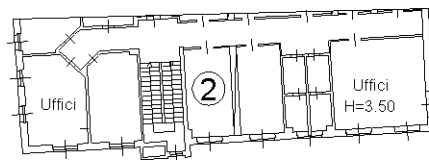
A.U.I. (Mapp. 178)



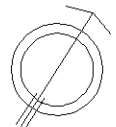
A.U.I. (Mapp. 178)

- PIANO TERRENO -

A.U.I. (Mapp. 178)



- PIANO PRIMO -

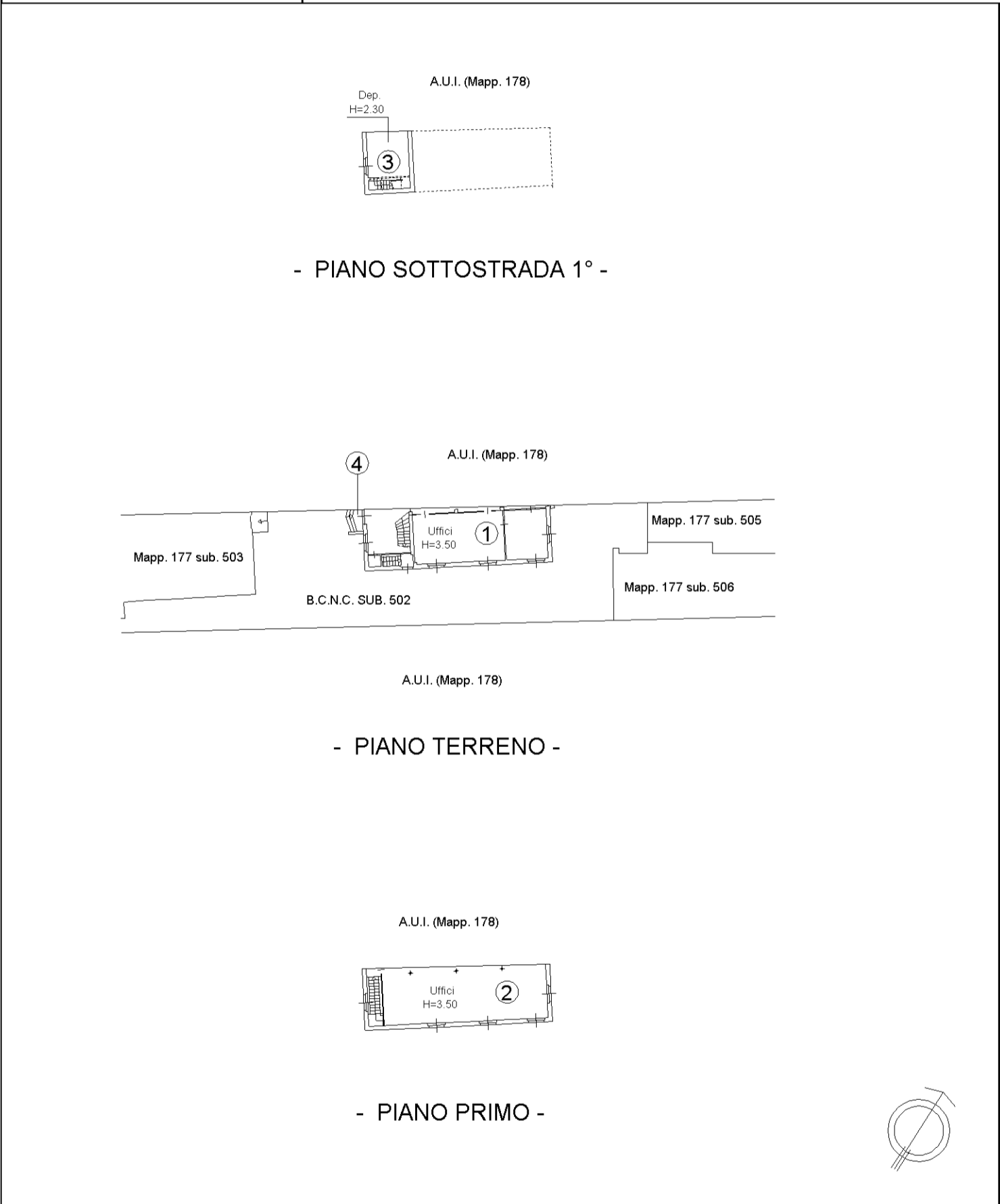


Ultima planimetria in atti

**Agenzia delle Entrate
CATASTO FABBRICATI
Ufficio Provinciale di
Varese**

Dichiarazione protocollo n. VA0152153 del 22/12/2016	
Planimetria di u.i.u. in Comune di Carnago	
Via Monte Grappa	civ. 58
Identificativi Catastali:	Compilata da: Da Pos Sergio
Sezione: CA	Iscritto all'albo: Geometri
Foglio: 4	Prov. Varese
Particella: 177	N. 1872
Subalterno: 504	

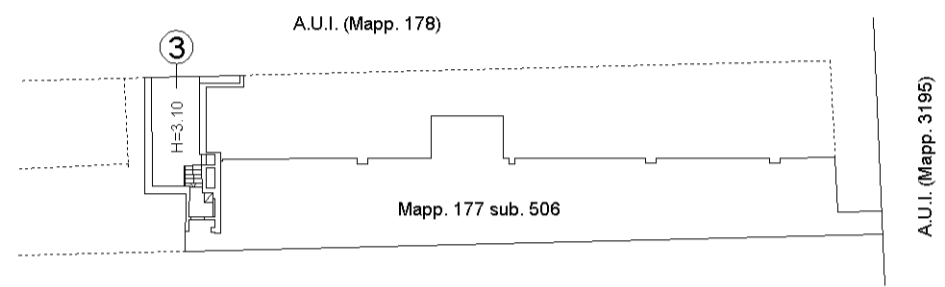
Scheda n. 1 Scala 1:500



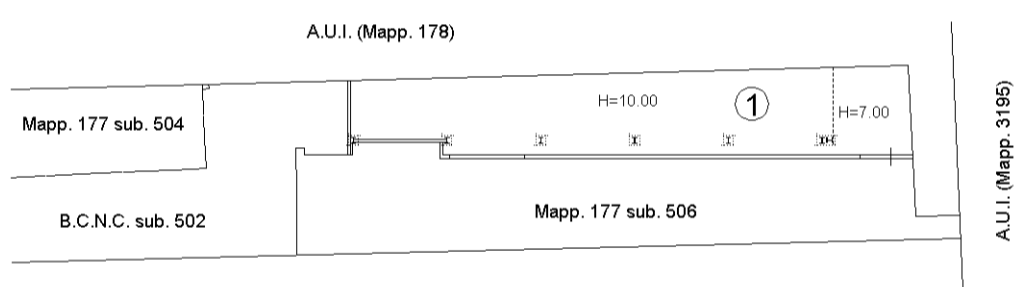
**Agenzia delle Entrate
CATASTO FABBRICATI
Ufficio Provinciale di
Varese**

Dichiarazione protocollo n. VA0152153 del 22/12/2016	
Planimetria di u.i.u. in Comune di Carnago	
Via Monte Grappa	civ. 58
Identificativi Catastali:	Compilata da: Da Pos Sergio
Sezione: CA	Iscritto all'albo: Geometri
Foglio: 4	Prov. Varese
Particella: 177	N. 1872
Subalterno: 505	

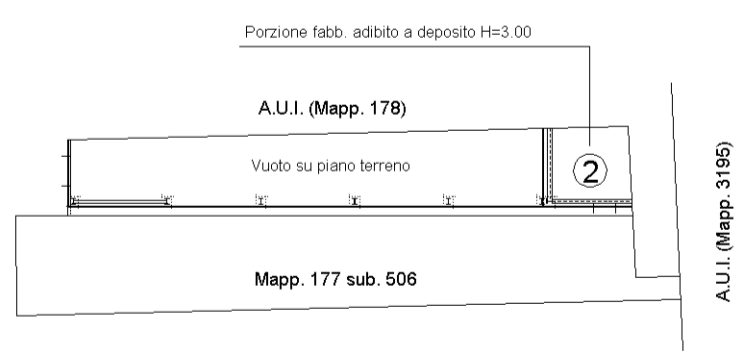
Scheda n. 1 Scala 1:500



- PIANO SOTTOSTRADA 1° -



- PIANO TERRENO -



- PIANO PRIMO -

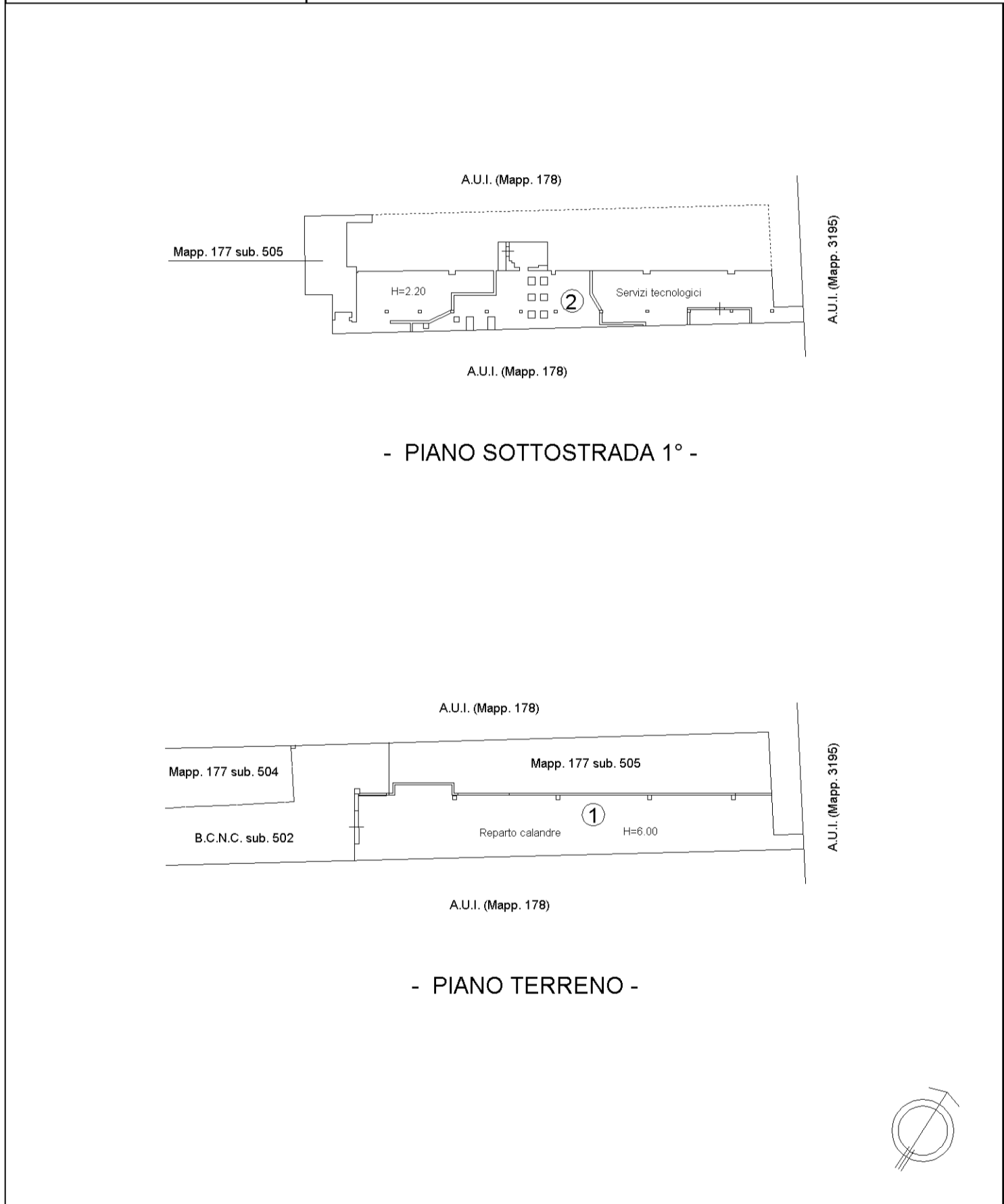


Catasto dei Fabbricati - Situazione al 30/08/2023 - Comune di CARNAGO(B796) - < Sez. urbana CA - Foglio 4 - Particella 177 - Subalterno 505 >
VIA MONTE GRAPPA n. 58 Piano S1 - T-1

**Agenzia delle Entrate
CATASTO FABBRICATI
Ufficio Provinciale di
Varese**

Dichiarazione protocollo n. VA0152153 del 22/12/2016	
Planimetria di u.i.u. in Comune di Carnago	
Via Monte Grappa	civ. 58
Identificativi Catastali:	Compilata da: Da Pos Sergio
Sezione: CA	Iscritto all'albo: Geometri
Foglio: 4	Prov. Varese
Particella: 177	N. 1872
Subalterno: 506	

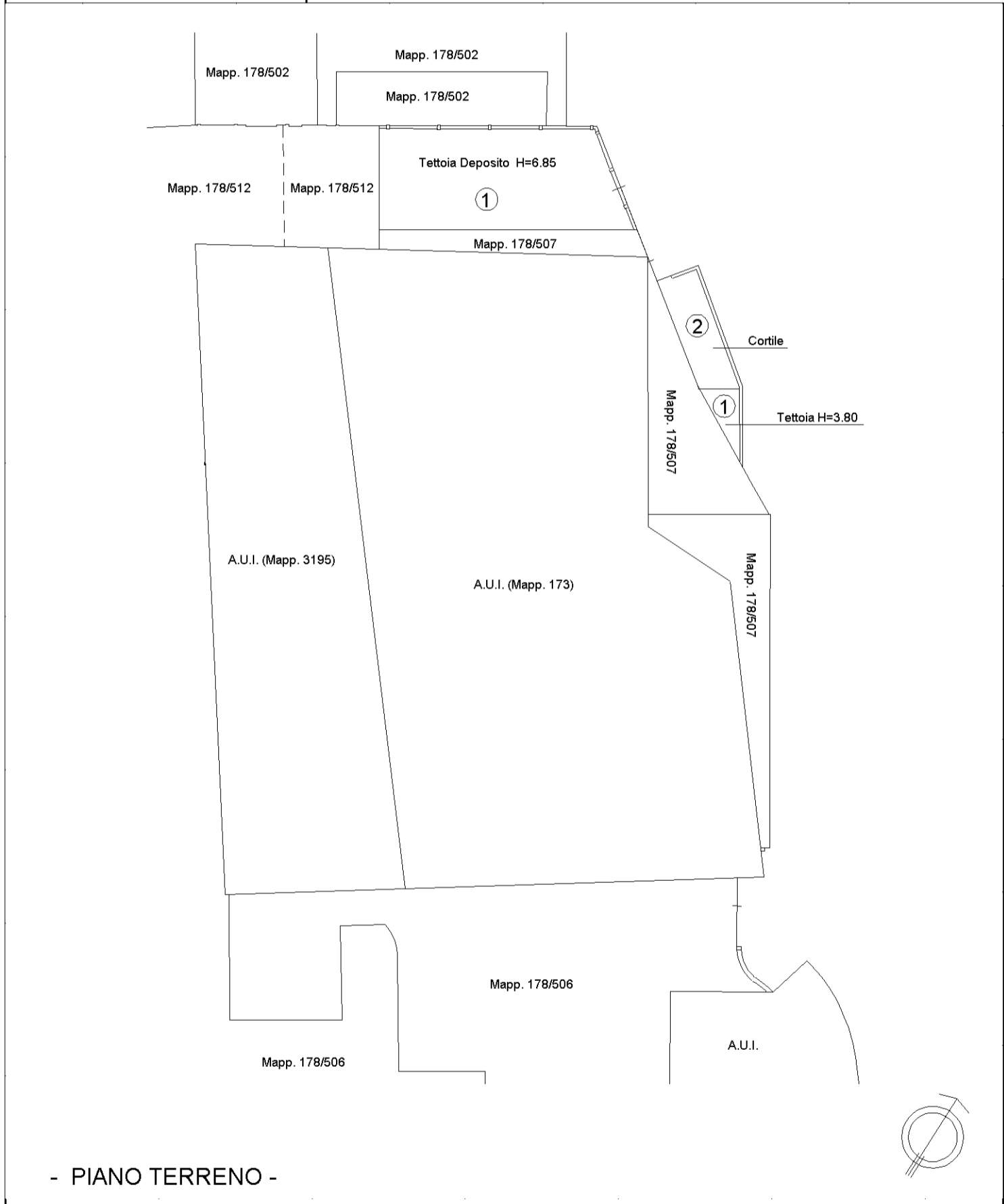
Scheda n. 1 Scala 1:500



**Agenzia del Territorio
CATASTO FABBRICATI
Ufficio Provinciale di
Varese**

Dichiarazione protocollo n. VA0405295 del 21/12/2009	
Planimetria di u.i.u. in Comune di Carnago	
Via Monte Grappa	civ. 58
Identificativi Catastali:	Compilata da: Da Pos Sergio
Sezione: CA	Iscritto all'albo: Geometri
Foglio: 4	Prov. Varese
Particella: 178	N. 1872
Subalterno: 513	

Scheda n. 1 Scala 1:500



- PIANO TERRENO -

10 metri
Catasto dei Fabbricati - Situazione al 30/08/2023 - Comune di CARNAGO(B796) - < Sez. urbana CA - Foglio 4 - Particella 178 - Subalterno 513 >
VIA MONTE GRAPPA n. 58 Piano T

Agenzia delle Entrate
CATASTO FABBRICATI
Ufficio provinciale di
Varese

Dichiarazione protocollo n. VA0019580 del 16/02/2018
Planimetria di u.i.u. in Comune di Carnago
Via Monte Grappa
civ. 58

Compilata da:
Da Fos Sergio
Iscritto all'albo:
Geometri
Prov. Varese
N. 1872

Identificativi Catastali:
Sezione: CA
Foglio: 4
Particella: 178
Subalterno: 530

Scala 1: 500

SCHEDA 1 DI 2 - PIANO SOTTOSTRADA 1° -



Agenzia delle Entrate
CATASTO FABBRICATI
Ufficio provinciale di
Varese

Dichiarazione protocollo n. VA0019580 del 16/02/2018
Planimetria di u.i.u. in Comune di Carnago
Via Monte Grappa
civ. 58

Compilata da:
Da Fos Sergio
Iscritto all'albo:
Geometri
Prov. Varese
N. 1872

Identificativi Catastali:
Sezione: CA
Foglio: 4
Particella: 178
Subalterno: 530

Scheda n.2 Scala 1: 500

SCHEDA 2 DI 2

- PIANO TERRENO -



Agenzia del Territorio
CATASTO FABBRICATI
Ufficio provinciale di
Varese

Dichiarazione protocollo n. VA0405295 del 21/12/2009
Planimetria di u.i.u. in Comune di Carnago
Via Monte Grappa
civ. 58

Identificativi Catastali:
Sezione: CA
Foglio: 4
Particella: 178
Subalterno: 510

Compilata da:
Da Pos Sergio
Iscritto all'albo:
Geometri
Prov. Varese
N. 1872

Scala 1: 500

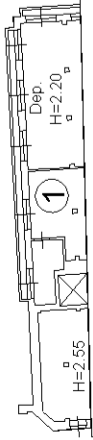
- PIANO SOTTOSTRADA 1° -

- PIANO TERRENO -

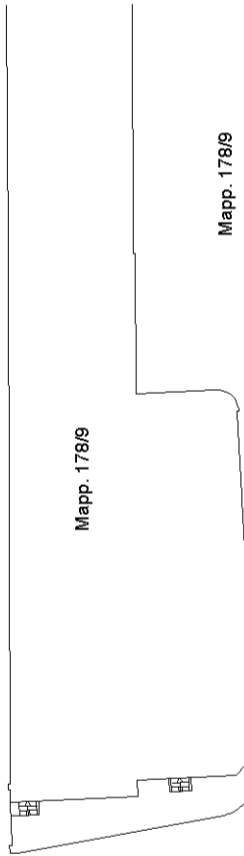
- PIANO PRIMO -

Mapp. 178/9

Mapp. 178/511

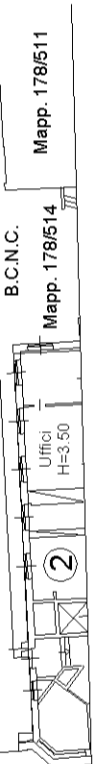


A.U.I. (Mapp. 177)



Mapp. 178/9

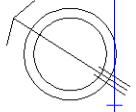
Mapp. 178/9



A.U.I. (Mapp. 177)



A.U.I. (Mapp. 177)



Agenzia del Territorio
CATASTO FABBRICATI
Ufficio provinciale di
Varese

Dichiarazione protocollo n. VA0405295 del 21/12/2009
Planimetria di u.i.u. in Comune di Carnago
Via Monte Grappa civ. 58

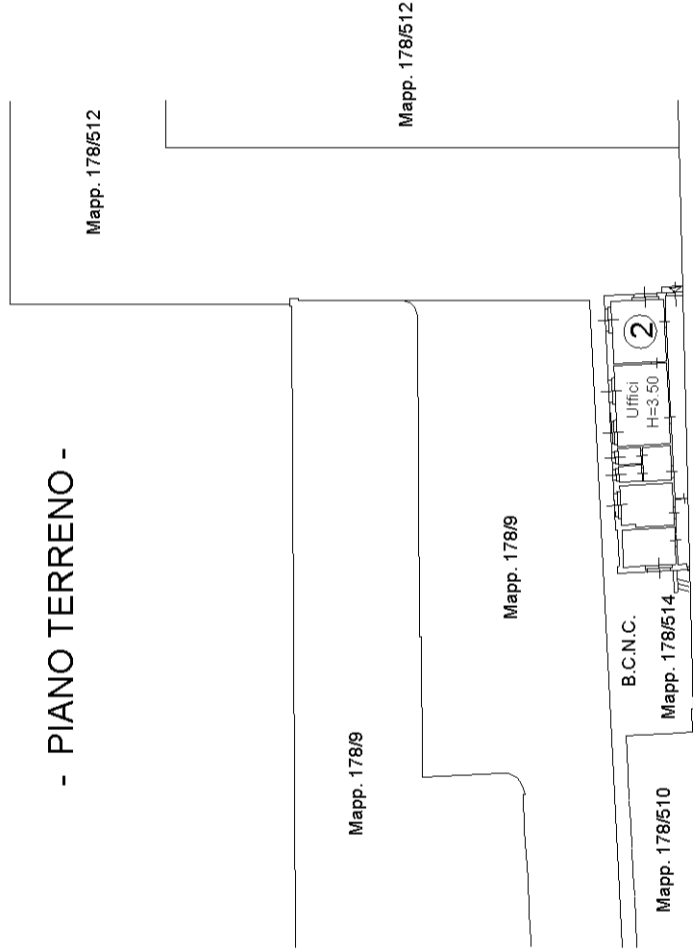
Identificativi Catastali:
Sezione: CA
Foglio: 4
Particella: 178
Subalterno: 511

Compilata da:
Da Pos Sergio
Iscritto all'albo:
Geometri
Prov. Varese N. 1872

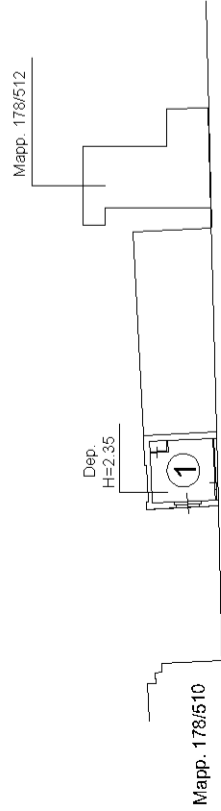
Scala 1: 500

n.1

- PIANO TERRENO -



- PIANO SOTTOSTRADA 1° -



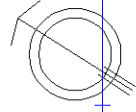
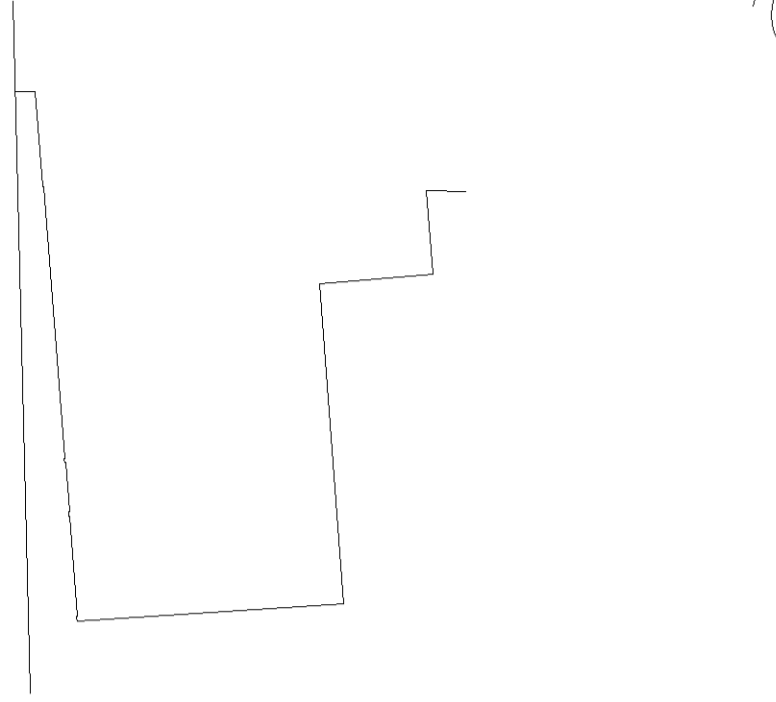
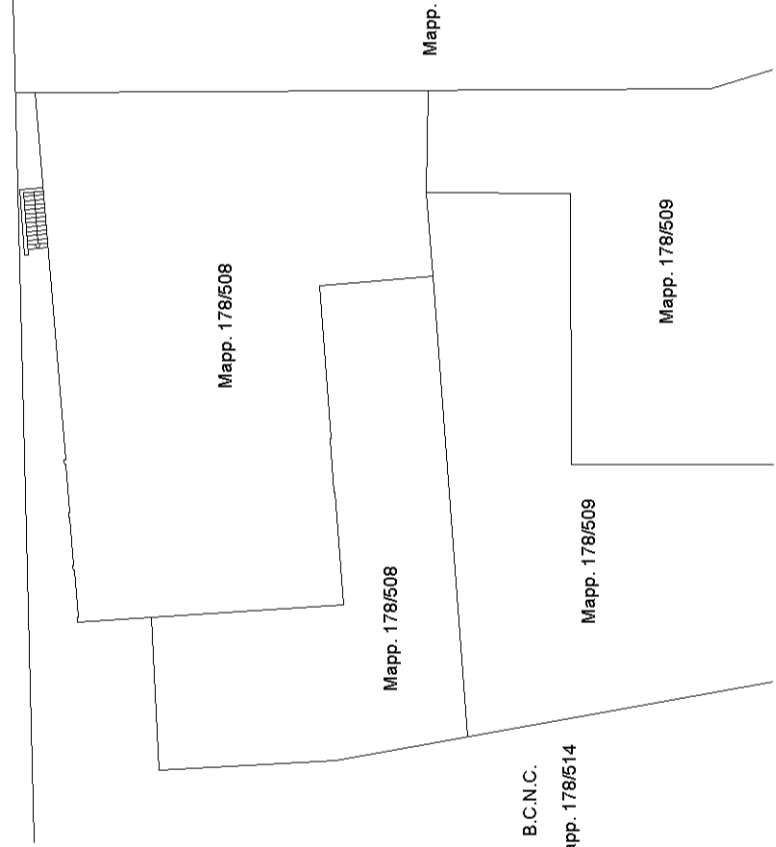
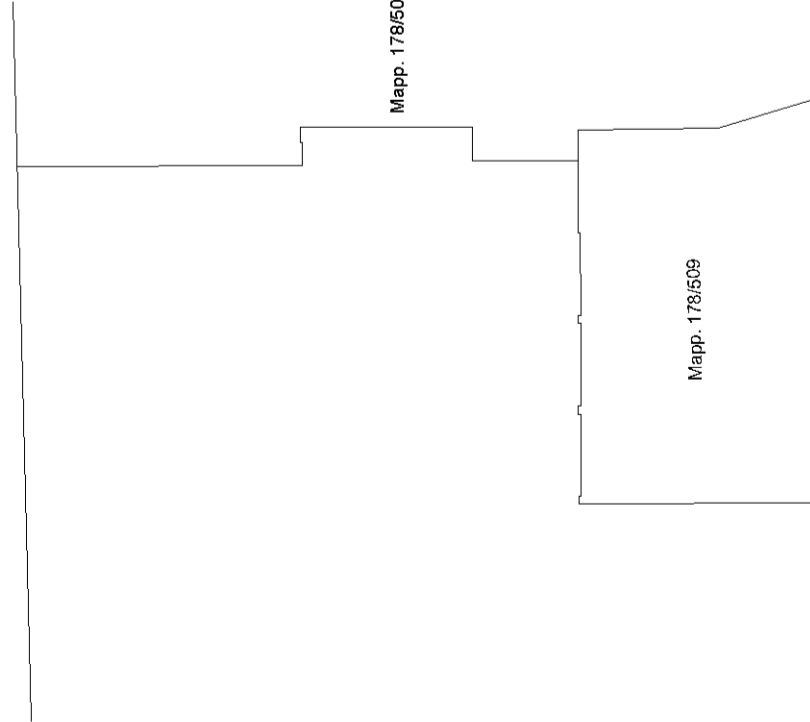
- PIANO PRIMO -



A.U.I. (Mapp. 177)

A.U.I. (Mapp. 177)

A.U.I. (Mapp. 177)



Agenzia del Territorio
CATASTO FABBRICATI
Ufficio provinciale di
Varese

Scala 1: 500

Dichiarazione protocollo n. VA0405295 del 21/12/2009
Planimetria di u.i.u. in Comune di Carnago
Via Monte Grappa civ. 58

Identificativi Catastali:
Sezione: CA
Foglio: 4
Particella: 178
Subalterno: 512

Compilata da:
Da Pos Sergio
Iscritto all'albo:
Geometri
Prov. Varese N. 1872

SCHEDA 1 DI 3 - PIANO SOTTOSTRADA 1° -



Agenzia del Territorio
CATASTO FABBRICATI
Ufficio provinciale di
Varese

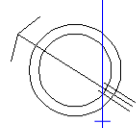
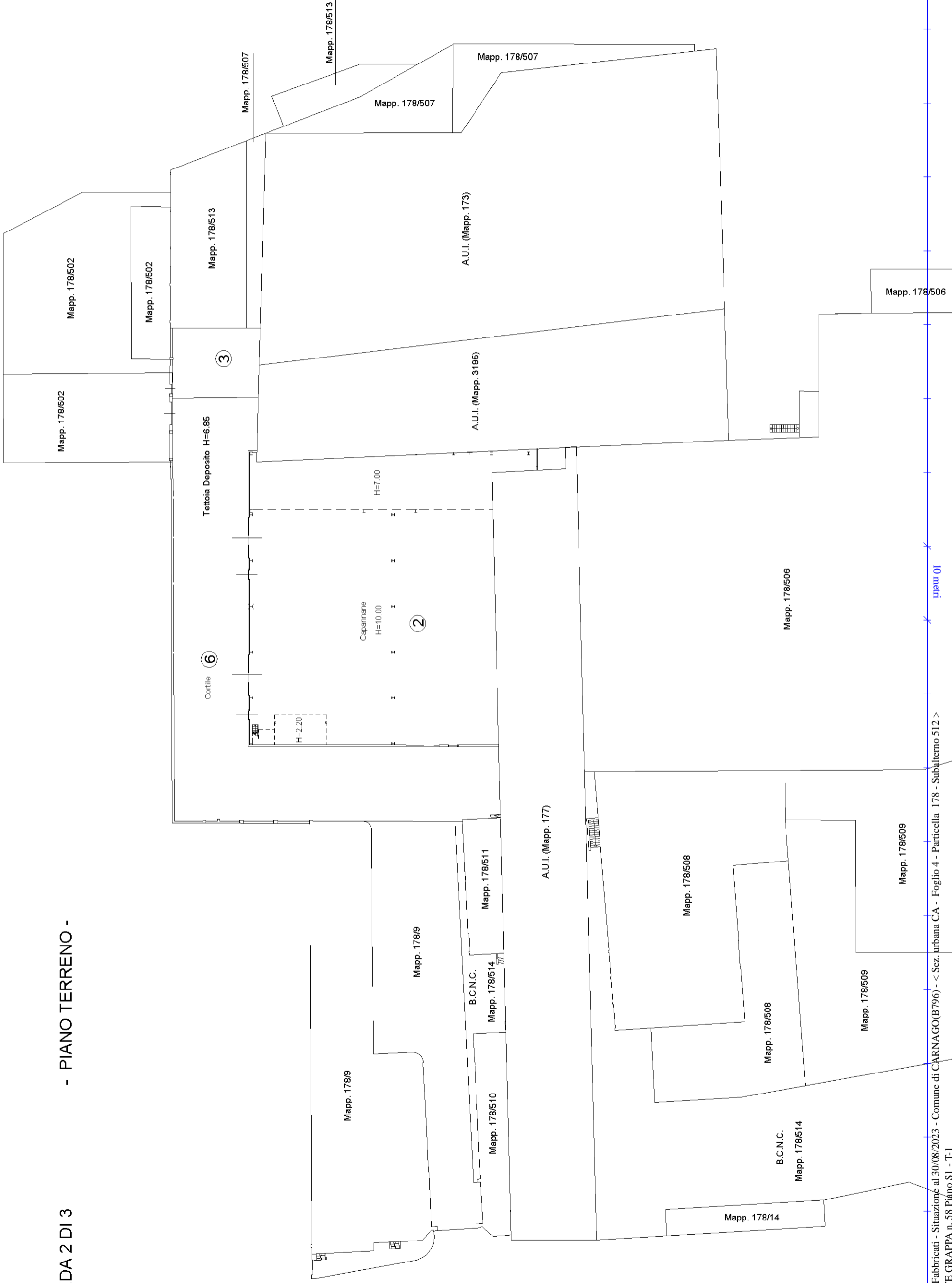
Dichiarazione protocollo n. VA0405295 del 21/12/2009
Planimetria di u.i.u. in Comune di Carnago
Via Monte Grappa
civ. 58

Compilata da:
Da Pos Sergio
Iscritto all'albo:
Geometri
Prov. Varese
N. 1872

Identificativi Catastali:
Sezione: CA
Foglio: 4
Particella: 178
Subalterno: 512

Scala 1: 500

SCHEDA 2 DI 3
- PIANO TERRENO -



**Agenzia del Territorio
CATASTO FABBRICATI**
Ufficio provinciale di
Varese

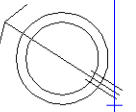
Dichiarazione protocollo n. VA0405295 del 21/12/2009
Planimetria di u.i.u. in Comune di Carnago
Via Monte Grappa
civ. 58

Identificativi Catastali:
Sezione: CA
Foglio: 4
Particella: 178
Subalterno: 512

Compilata da:
Da Pos Sergio
Iscritto all'albo:
Geometri
Prov. Varese
N. 1872

Scheda n. 3
Scala 1: 500


SCHEDA 3 DI 3 - PIANO PRIMO -



**Agenzia delle Entrate
CATASTO FABBRICATI
Ufficio Provinciale di
Varese**

Dichiarazione protocollo n. VA0019804 del 18/02/2016	
Planimetria di u.i.u. in Comune di Carnago	
Via Monte Grappa civ. 58	
Identificativi Catastali:	Compilata da:
Sezione: CA	Da Pos Sergio
Foglio: 4	Iscritto all'albo:
Particella: 178	Geometri
Subalterno: 518	Prov. Varese N. 1872

Scheda n. 1 Scala 1:200



Agenzia delle Entrate
CATASTO FABBRICATI
Ufficio provinciale di
Varese

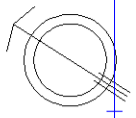
Dichiarazione protocollo n. VA0019580 del 16/02/2018
Planimetria di u.i.u. in Comune di Carnago
Via Monte Grappa
civ. 58

Compilata da:
Da Pos Sergio
Iscritto all'albo:
Geometri
Prov. Varese
N. 1872

Identificativi Catastali:
Sezione: CA
Foglio: 4
Particella: 178
Subalterno: 531

Scala 1: 500

SCHEDA 1 DI 2 - PIANO SOTTOSTRADA 1° -



Agenzia delle Entrate
CATASTO FABBRICATI
Ufficio provinciale di
Varese

Dichiarazione protocollo n. VA0019580 del 16/02/2018
Planimetria di u.i.u. in Comune di Carnago
Via Monte Grappa
civ. 58

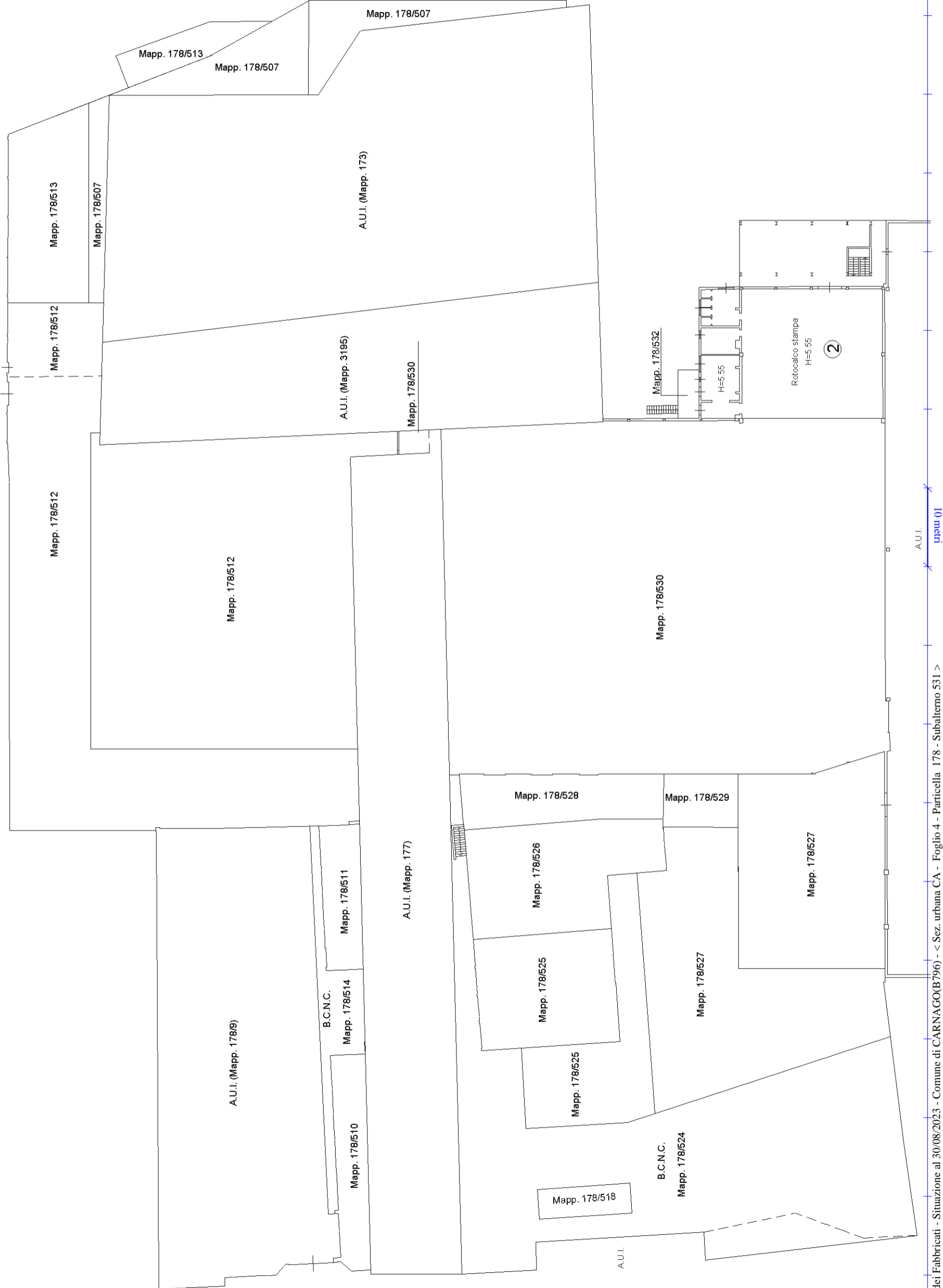
Compilata da:
Da Fos Sergio
Iscritto all'albo:
Geometri
Prov. Varese
N. 1872

Identificativi Catastali:
Sezione: CA
Foglio: 4
Particella: 178
Subalterno: 531

Scheda n.2 Scala 1: 500

SCHEDA 2 DI 2

- PIANO TERRENO -



Agenzia delle Entrate
CATASTO FABBRICATI
Ufficio provinciale di
Varese

Dichiarazione protocollo n. VA0019580 del 16/02/2018
Planimetria di u.i.u. in Comune di Carnago
Via Monte Grappa

civ. 58

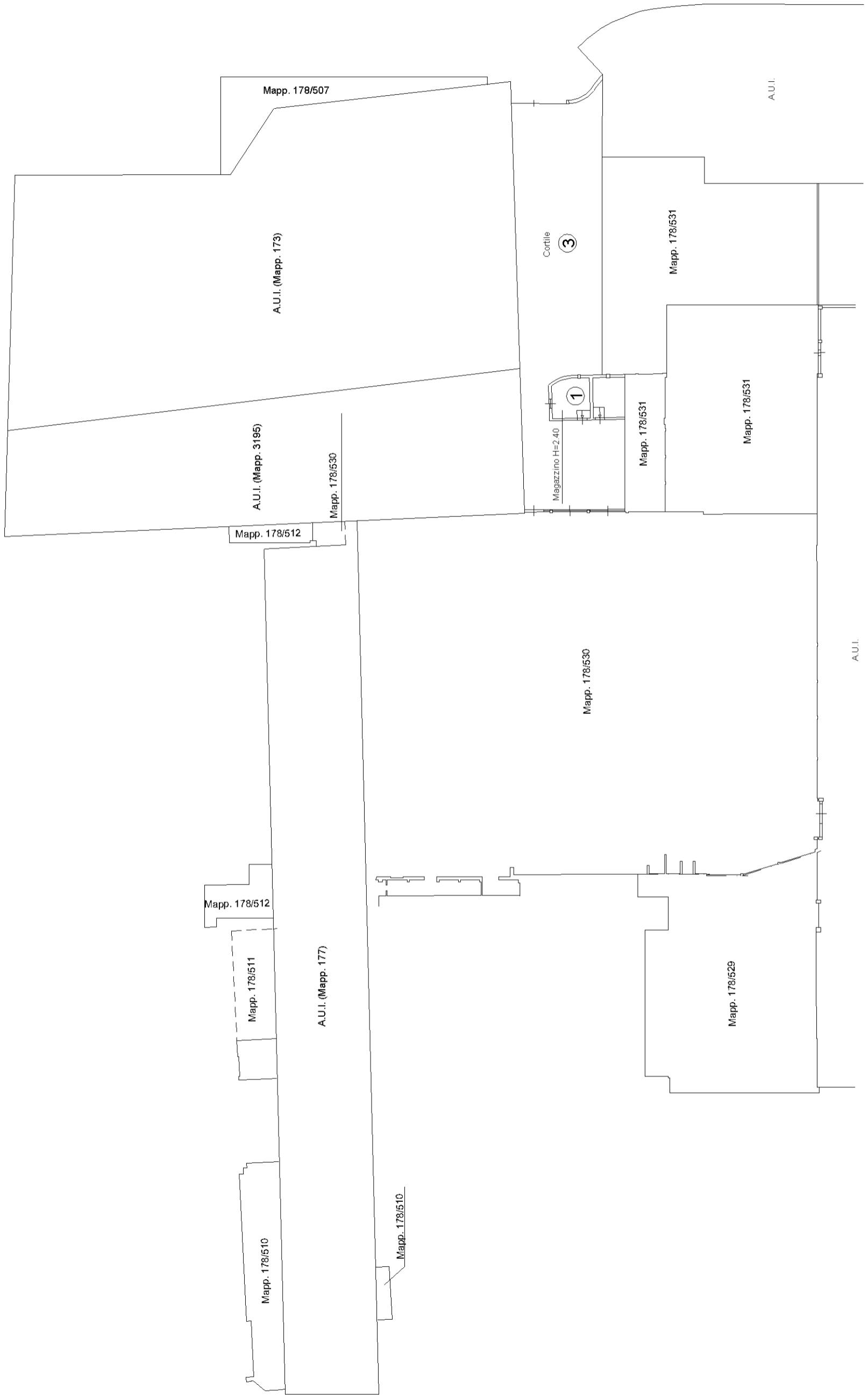
Compilata da:
Da Pos Sergio
Iscritto all'albo:
Geometri
Prov. Varese

Identificativi Catastali:
Sezione: CA
Foglio: 4
Particella: 178
Subalterno: 532

Scala 1: 500

n.1

SCHEDA 1 DI 2 - PIANO SOTTOSTRADA 1° -



Agenzia delle Entrate
CATASTO FABBRICATI
Ufficio provinciale di
Varese

Dichiarazione protocollo n. VA0019580 del 16/02/2018
Planimetria di u.i.u. in Comune di Carnago
Via Monte Grappa
civ. 58

Compilata da:
Da Fos Sergio
Iscritto all'albo:
Geometri
Prov. Varese
N. 1872

Identificativi Catastali:
Sezione: CA
Foglio: 4
Particella: 178
Subalterno: 532

Scala 1: 500

SCHEDA 2 DI 2

- PIANO TERRENO -



**Agenzia delle Entrate
CATASTO FABBRICATI
Ufficio Provinciale di
Varese**

Dichiarazione protocollo n. VA0019572 del 16/02/2018
Planimetria di u.i.u. in Comune di Carnago

Via Monte Grappa

civ. 58

Identificativi Catastali:

Sezione: CA
Foglio: 4
Particella: 3195
Subalterno: 504

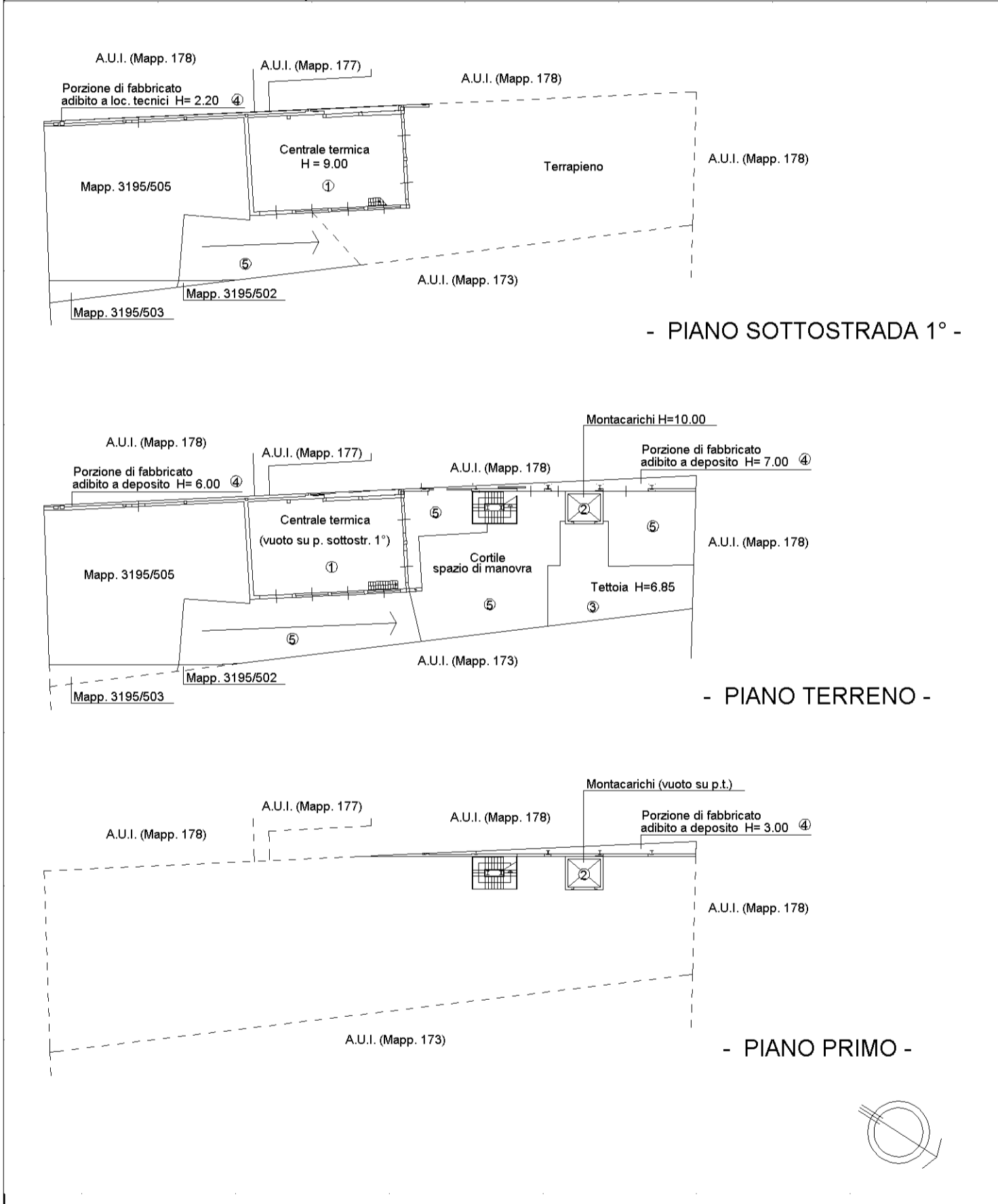
Compilata da:
Da Pos Sergio

Iscritto all'albo:
Geometri

Prov. Varese

N. 1872

Scheda n. 1 Scala 1:500



iprau 01

Catasto dei Fabbricati - Situazione al 30/08/2023 - Comune di CARNAGO(B796) - < Sez. urbana CA - Foglio 4 - Particella 3195 - Subalterno 504 >
VIA MONTE GRAPPA n. 58 Piano S1 - T-1