

COMUNICAZIONE INTERVENTI DI EDILIZIA LIBERA

AL COMUNE DI MONTEBELLUNA - SETTORE IV - PIANIFICAZIONE E SVILUPPO DEL TERRITORIO

SPAZIO RISERVATO ALL'UFFICIO		
<p>Pervenuto</p> <p>CITTA' DI MONTEBELLUNA SPORTELLO INCONTRA COMUNE Pervenute a meno II</p> <p>25 MAR. 2013</p> <p>ORE <i>11:04</i></p> <p>IL FUNZIONARIO INCARICATO</p>	<p>Protocollo</p> <p>COMUNE DI MONTEBELLUNA Provincia di Treviso</p> <p>Arrivo</p> <p>Prot. 0011512 del 25-03-2013 Cat 6 Cl. 3</p>	<p>ALLO SPORTELLO UNICO:</p> <p><input type="checkbox"/> ATTIVITA' PRODUTTIVE</p> <p><input type="checkbox"/> EDILIZIA RESIDENZIALE</p> <p>Ai sensi dell'art.5 della L.241/90 assegno l'istruttoria della presente pratica con tutte le conseguenti responsabilità a:</p> <p><i>Atta</i></p> <p>Montebelluna, li 26/3</p> <p>Il Dirigente <i>[firma]</i></p>
Codice pratica: 2013/CV/0121		

(PARTE DA COMPILARE A CURA DEL RICHIEDENTE)

(Barrare l'intervento o gli interventi per i quali si effettua la comunicazione)

- A) Mutamento di destinazione d'uso senza opere
- B) Coperture mobili o temporanee
- C) Avvio di attività produttiva non soggetta ad autorizzazione
- D) Tende solari retraibili realizzate nel rispetto dall'art. 59 del Regolamento Edilizio
- E) Pensiline autoportanti a protezione degli ingressi
- F) Pompe di calore, unità motocondensanti o simili
- G) Antenne riceventi televisive e ricevente parabolica
- H) Caminetti esterni (senza copertura); barbecue
- I) Installazione di singoli generatori eolici
- J) Incremento dell'efficienza energetica degli edifici mediante la realizzazione di coibentazioni interne od esterne (cappotto)
- K) Canna fumaria (interna ed esterna); sfiato o presa d'aria in tubo di acciaio, rame o simili; nicchie interne od esterne per impianti di riscaldamento
- L) Insegne provvisorie di cantiere
- M) Manufatti ("casette") in legno per ricovero attrezzi di giardinaggio; serre di ferro e vetro; orangerie
- N) Pergolati di abbellimento; gazebo ed arredi da giardino amovibili
- O) Serre mobili volte esclusivamente alla protezione e copertura delle colture da parte dell'imprenditore agricolo
- P) Interventi previsti alle lettere b), f), i), l) del comma 1 dell'art. 6 del D.P.R. 380/2001 di seguito esemplificati: manutenzione straordinaria semplice (ad opere edili ed impianti); opere temporanee; pannelli fotovoltaici e termici senza serbatoio esterno; installazione di stufe; arredi esterni

La Sottoscritta CONTE ALESSANDRA

Cod.Fisc. CNTLSN38S51F443V

Residente a COLLE UMBERTO TV Via CONCIE n. 4

Telefono 0438 39014 email _____

Proprietario dell'unità immobiliare sita in via MONTELLO n. 64

Distinta in Catasto al foglio n° F/1 Mapp. n°371

COMUNICA

Di voler eseguire l'intervento indicato nel frontespizio aventi le seguenti caratteristiche:

Descrizione: MANUTENZIONE STRAORDINARIA DELLA COPERTURA MEDIANTE POSA DI IMPERMEABILIZZAZIONE; L'INTERVENTO NON ALTERA VOLUMI, ALTEZZE, DISTANZE

Dimensioni: _____

Distanze dai confini: _____

Distanze dai fabbricati: _____

Impresa costruttrice (nominativo e indirizzo, obbligatori per interventi tipo P, lettera b)):

EDILE VILLA D'ASOLO di DAL BELLO GIUSEPPE & C. s.n.c.

Viale Tiziano, n°4 31011 CASELLA D'ASOLO TV

p.i. e c.f. 00862170263

telefono: 0423529464 email: dalbello.giuseppe@libero.it

Dichiara altresì che l'intervento (vedere allegata relazione tecnica):

- ~~ha le caratteristiche di cui all'art. 3 punto 2 del Regolamento Edilizio comunale~~
- ~~è previsto in zona ed edificio non vincolati ai sensi della vigente normativa di tutela dei beni paesaggistici e monumentali~~
- ~~non necessita di autorizzazione condominiale.~~

Montebelluna, li 25-3-2013

Il richiedente

Alessandra Conte

Allegati:

- Documentazione fotografica
- Elaborato grafico indicante il posizionamento del manufatto e le relative distanze da fabbricati e confini
- Estratto catastale dell'area oggetto di intervento
- Depliant illustrativo del tipo di opere da realizzare
- Relazione tecnica dettagliata con caratteristiche dell'intervento, inquadramento normativo nazionale e locale, dati anagrafici e firme per presa visione dei comproprietari

Scadenza : 24-08-2018
Diritti : 5,42



AO 7868474



IP 28 s.a.s. - OFFICINA CV - ROMA

REPUBBLICA ITALIANA



COMUNE DI
COLLE UMBERTO

CARTA D'IDENTITA'

N° AO 7868474

DI
CONTE ALESSANDRA

Cognome **CONTE**
Nome **ALESSANDRA**
nato il **11-11-1938**
(atto n. **460** P **1** S - **1938**)
a **MONTEBELLUNA (TV)**
Cittadinanza **Italiana**
Residenza **COLLE UMBERTO (TV)**
Via **CONCIE 4**
Stato civile **CONIUGATA**
Professione **PENSIONATO/A**
CONNOTATI E CONTRASSEGNI SALIENTI
Statura **170**
Capelli **Castani**
Occhi **Azzurri**
Segni particolari **NESSUNO**



Firma del titolare *Alessandra Conte*
COLLE UMBERTO **25-08-2008**

Impronta del sigillo
indicato (disteso)

IL SINDACO



Antonio De Marco
Sindaco

Cognome **CONTE**
 Nome **ANNA**
 Data di nascita **17/04/1944**
 Sesso **F** **I S** **A**
 Comune di nascita **MORTEBELLUNA TV**
 Cittadinanza **ITALIANA**
 Residente in **PERGINE VALSUGANA (TN)**
 Via **ROSSI n. 2**
 Stato civile **-----**
 Professione **PENSIONATA**
 CONNOTATI E CONTRASSEGNI SANITARI
 Statura **1.70**
 Capelli **BRIZZOLATI**
 Occhi **VERDI**
 Segni particolari **///**




Firma del titolare *Anna Conte*
PERGINE VALSUGANA 15/07/2006
 Impresa del tipo **IL SINDACO**
 sindaco eletto
D'ORDINE DEL SINDACO
 Euro 9.12
Adm. Sindacale



DOCUMENTO VALIDO FINO AL 14/07/2011

Comune di Pergine Valsugana - Prov. di Trento
 valida per il territorio di pertinenza del n. 112/2008 convertito dalla L. 09.08.2009 n. 130

Ass. **14 LUG. 2016**

 *Adm. Sindacale*

AM 7647944



REPUBBLICA ITALIANA



COMUNE DI
 PERGINE VALSUGANA

CARTA D'IDENTITA'

N° AM 7647944

DI
 CONTE
 ANNA

SCADE IL 20/07/2011
VALIDITA' PROROGATA AI SENSI
DELLA LEGGE 6/08/2008 N. 133
Validité prorogée selon la loi n° 2008 n. 133
Validity extended according to law 6/08/2008 n. 133
FINO AL/ jusqu'au/ até/ to **20 LUG. 2016**

IL FUNZIONARIO ESPEDICATO
COLL. PROF. TERMINALISTE
(Governare Anni)

AN 1573024

1 P 2 B OFFICINA CV ROMA

REPUBBLICA ITALIANA



COMUNE DI
BASSANO DEL GRAPPA

CARTA D'IDENTITA'

N° AN 1573024

DI
CONTE
ANTONIO

Cognome **CONTE**
Nome **ANTONIO**
nato il **03/05/1940**
(alto n. **158 P. I S. A**)
a **MONTEBELLUNA (TV)**
Cittadinanza **ITALIANA**
Residenza **BASSANO DEL GRAPPA**
Via **VIA SALVO D'ACQUISTO 55**
Stato civile
Professione **PENSIONATO**
CORNICIATI E CONTRASSEGNI SALIENTI
Statura **m. 1,79**
Capelli **GRIGI**
Occhi **VERDI**
Segni particolari **///////**




Firma del titolare *Antonio Conte*
Bassano del Grappa **20/07/2006**

Impronta del dito
indice sinistra

IL SINDACO


DIR. SEG. 0,26
DIR. CAF. 5,16



Scadenza : 02-05-2023
Diritti : 5,46



AT 6527819



SPES. L. 10 - OCT. 1988

REPVBBLICA ITALIANA



COMUNE DI
MONTEBELLUNA

CARTA D'IDENTITA'

N° AT 6527819

DI
CONTE ATTILIO

Cognome..... CONTE
Nome..... ATTILIO
nato il..... 02-05-1942
(atto n. 172 1 s. A 1942
a..... MONTEBELLUNA (TV))
Cittadinanza..... Italiana
Residenza..... MONTEBELLUNA (TV)
Via..... S. LAZZARO 3
Stato civile.....
Professione..... PENSIONATO/A
CONNOTATI E CONTRASSEGNI SALIENTI
Statura..... 180
Capelli..... Grigi
Occhi..... Castani
Segni particolari.....



Firma del titolare *Attilio Conte*
..... MONTEBELLUNA 18-05-2012

Impronta del dito
indice *[impronta]*



IL SINDACO

Alessandro Zamboni
.....

PROVINCIA DI **TREVISO**
COMUNE DI **MONTEBELLUNA**

**MANUTENZIONE STRAORDINARIA
DI FABBRICATO RESIDENZIALE**

**RELAZIONE TECNICA
ESTRATTO DI MAPPA 1:2000
ESTRATTO PRG 1:2000
DOCUMENTAZIONE FOTOGRAFICA**

Committente: **CONTE ALESSANDRA – CONTE ANNA – CONTE ANTONIO – CONTE ATTILIO**
Ubicazione: **via Montello 64**
Destinazione d'uso: **residenziale**
Data: **22/03/2013**

Il Tecnico
DOTT. ING. ALBERTO WEISS



La presente relazione tecnica è relativa a opere di manutenzione straordinaria da eseguire sul fabbricato sito in Comune di Montebelluna (TV), via Montello 64. Il progetto prevede la manutenzione della copertura a causa del deterioramento del manto impermeabile.

Trattasi di edificio storico, già presente nel catasto del 1910, catalogato nel PRG tra gli edifici tutelati alla sezione 8, numero 4. Censito nel catasto urbano, Comune di Montebelluna, Sez. F, Foglio 1, particella 371. L'area è classificata B1.2.

Il progetto prevede la riparazione della copertura e il ripristino della impermeabilizzazione mediante:

- lievo del manto di coppi;
- sostituzione delle tavelle danneggiate sottostanti con materiale di riserva o con prodotto similare;
- posa di impermeabilizzante sottocopertura (tipo "onduline" o similare, avente spessore di circa 3 millimetri) fissato ai morali mediante chiodatura;
- posa di rete parapasseri perimetrale;
- ricollocazione dei coppi originali e sostituzione di quelli danneggiati con materiale di riserva o con prodotto similare.

Nota: non sono previsti interventi che modifichino altezze, distanze, volumi o le destinazioni d'uso dei locali né i prospetti del fabbricato.

INQUADRAMENTO NORMATIVO

Norme nazionali

Poiché l'intervento non riguarda le sole finiture dell'edificio non è riferibile all'art. 3 comma 1 lettera a del DPR 6 giugno 2001 N. 380 e quindi non è classificabile come manutenzione ordinaria.

L'intervento si configura quindi come **manutenzione straordinaria**, ai sensi dell'art. 3 comma 1 lettera b del DPR 6 giugno 2001 N. 380 "le opere e le modifiche necessarie per rinnovare e sostituire parti anche strutturali degli edifici, [...] sempre che non alterino i volumi e le superfici delle singole unità immobiliari e non comportino modifiche delle destinazioni di uso".

Poiché l'intervento non altera volumi e superfici ed è volta unicamente a rinnovare la copertura, è inquadrabile come **attività libera** ai sensi dell'art. 6 comma 1 lettera a del medesimo decreto. Pertanto si darà inizio ai lavori solo dopo averne dato comunicazione all'amministrazione comunale mediante apposita modulistica.

Norme locali

Ai sensi del Regolamento edilizio vigente alla data odierna, all'art. 3, comma 4, pur essendo l'immobile vincolato, i proprietari non sono soggetti a "atto di assenso, parere o autorizzazione" perché non sono previste modifiche esterne evidenti.

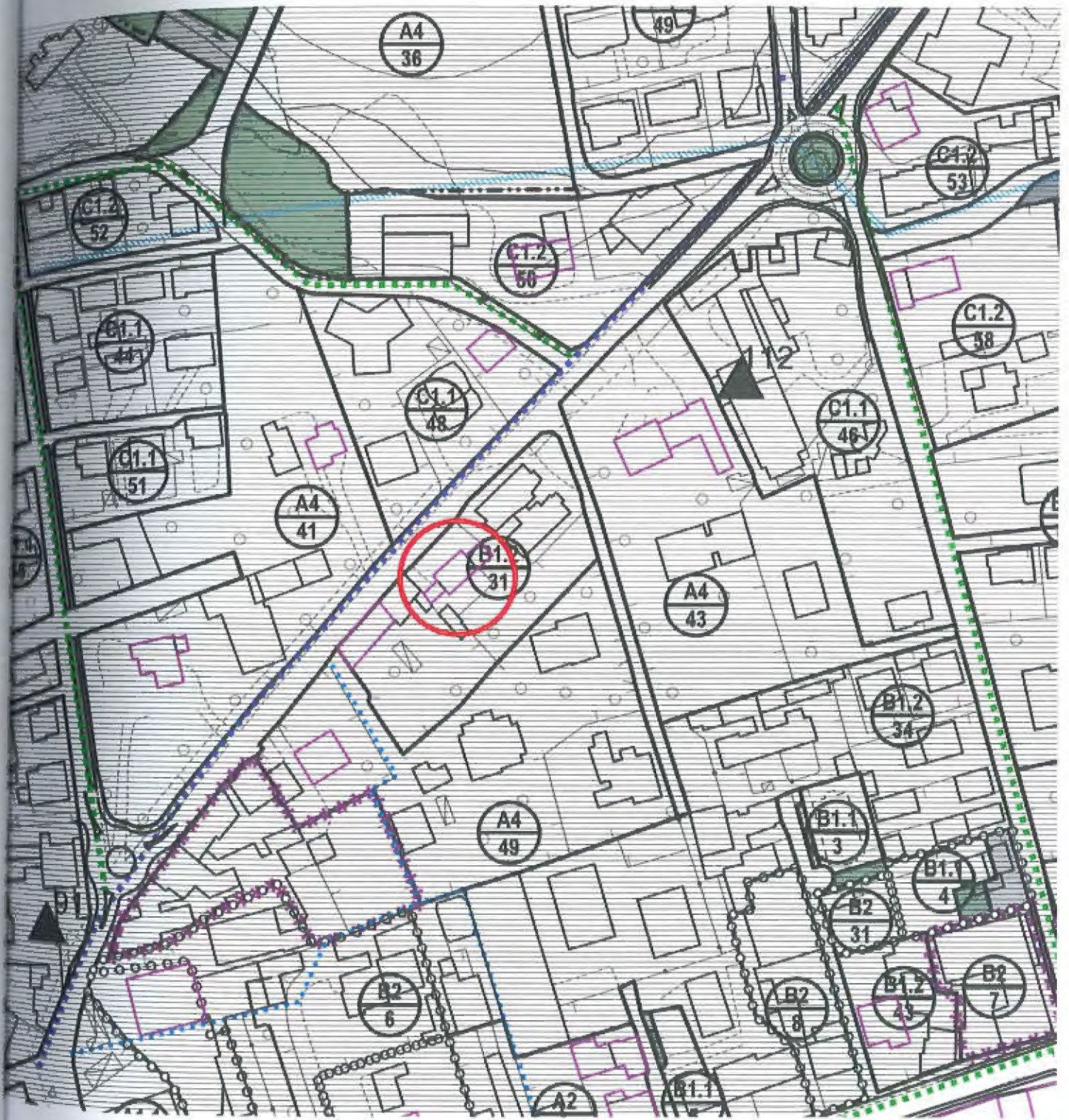
MODALITA' DI COMUNICAZIONE

La modulistica da utilizzare (COMUNICAZIONE INTERVENTI DI EDILIZIA LIBERA, Rev. 02, 05/01/2012) obbliga a dichiarare che tali interventi siano eseguiti in zone e su edifici non vincolati. Poiché l'edificio risulta vincolato, il sottoscritto, a seguito di comunicazioni con il competente ufficio comunale, e in accordo con lo stesso, allega la presente relazione al modulo "COMUNICAZIONE INTERVENTI DI EDILIZIA LIBERA" con l'intento di inquadrare correttamente e compiutamente la manutenzione straordinaria che, pur se effettuata su edificio vincolato, mantiene la natura di attività edilizia libera.

I proprietari dell'immobile sottoscrivono congiuntamente per approvazione di quanto sopra.

I PROPRIETARI	FIRMA
CONTE ALESSANDRA n. MONTEBELLUNA il 11/11/1938 CNTLSN38S51F443V	<i>Alessandra Conte</i>
CONTE ANNA n. MONTEBELLUNA il 17/04/1944 CNTNNA44D57F443C	<i>Anna Conte</i>
CONTE ANTONIO n. MONTEBELLUNA il 03/05/1940 CNTNTN40E03F443S	<i>Antonio Conte</i>
CONTE ATTILIO n. MONTEBELLUNA il 02/05/1942 CNTTTL42E02F443W	<i>Attilio Conte</i>





ESTRATTO PRG
SCALA 1:2000



FOTO 1



FOTO 2



FOTO 3



FOTO 4

Di presentare

b.1 **SCIA:** Il titolare dichiara che i lavori avranno inizio in data **02/11/2021**

b.2 **Scia più altre segnalazioni o comunicazioni (SCIA Unica):** contestualmente alla SCIA le altre segnalazioni o comunicazioni necessarie **alla realizzazione dell'intervento** indicate nel quadro riepilogativo allegato.

b) Presentazione della SCIA/SCIA Unica/SCIA Condizionata

di avere titolo alla presentazione di questa pratica edilizia in quanto

Amministratore della ditta "Gruppo Zero Srl"
(Ad es. proprietario, compratore, usufruttuario, amministratore di condominio etc.)

dell'immobile interessato dall'intervento e di

a.1 **avere titolarità esclusiva** all'esecuzione dell'intervento

a.2 **non avere titolarità esclusiva** all'esecuzione dell'intervento, ma di disporre comunque della dichiarazione di assenso dei terzi titolari di altri diritti reali o obbligatori

a) Titolarità dell'intervento

DICHIARA

Il/la sottoscritto/a, consapevole delle sanzioni penali previste dalla legge per le false dichiarazioni e attestazioni (art. 76 del d.P.R. n. 445/2000 e Codice Penale), sotto la propria responsabilità

DICHIARAZIONI (artt. 46 e 47 del d.P.R. n. 445 del 2000)

Cognome Nome **MINATO DIEGO**

codice fiscale **IMINTD1617E181213131B**

Nato/a a **BERNA** prov. **IE** Stato **SVIZZERA**

il **11** | **18** | **10** | **15** | **19** | **16** | **17** |

residente in **Asolo** prov. **TV** Stato **Italia**

indirizzo **Via CARREGGATE** n. **66** C.A.P. **3110111**

PEC / posta elettronica **diego.minato@geopec.it**

Telefono fisso / cellulare **+393394839730**

DATI DEL PROCURATORE/DELEGATO

(completare in caso di conferimento di procura)

PEC / posta elettronica **casazero@legalmail.it** C.A.P. **31101410**

Telefono fisso / cellulare **04221842**

b.2.1 Il titolare dichiara che i lavori avranno inizio in data

b.3 **SCIA più domanda per il rilascio di atti di assenso (SCIA Condizionata da atti di assenso):** contestualmente alla SCIA, richiesta per l'acquisizione da parte dell'amministrazione **degli atti di assenso** necessari alla realizzazione dell'intervento, indicati nel quadro riepilogativo allegato. **Il titolare dichiara di essere a conoscenza che intervento oggetto della segnalazione può essere iniziato dopo la comunicazione da parte del Sportello Unico dell'avvenuto rilascio dei relativi atti di assenso.**

c) Qualificazione dell'intervento (*)

che la presente segnalazione relativa all'intervento, descritto nella relazione di asseverazione, riguarda:

c.1 **intervento di manutenzione straordinaria (pesante), restauro e risanamento conservativo (pesante) e ristrutturazione edilizia (leggera)¹** [d.P.R. n. 380/2001, articolo 22, comma 1, articolo 3, comma 1, lett. b), c) e d). Punti 4, 6 e 7 della Sezione II – EDILIZIA – della Tabella A del d.lgs. 222/2016]

c.2 **intervento in corso di esecuzione, con pagamento di sanzione** (d.P.R. n. 380/2001, articolo 37, comma 5), **e pertanto si allega**

c.2.1 **la ricevuta di versamento di € 516,00**

c.3 sanatoria dell'intervento **realizzato** in data _____ **conforme alla disciplina urbanistica ed edilizia vigente sia al momento della realizzazione, sia al momento della presentazione della segnalazione** (d.P.R. n. 380/2001, articolo 37, comma 4. Punto 41 della Sezione II – EDILIZIA – della Tabella A del d.lgs. 222/2016), pertanto si allega:

c.3.1 **la ricevuta di versamento minimo di € 516,00**, che sarà soggetto ad eventuale conguaglio a seguito di istruttoria edilizia

c.4 **variante in corso d'opera a permesso di costruire n. _____ del _____** che non incide sui parametri urbanistici e non costituisce variante essenziale (d.P.R. n. 380/2001, art. 22, commi 2, 2-bis. Punti 35 e 36 della Sezione II – EDILIZIA – della Tabella A del d.lgs. n. 222/2016)

solo nel caso di presentazione allo Sportello Unico per le Attività Produttive – SUAP, la presente segnalazione riguarda:

c.5 attività che rientrano nell'ambito del procedimento automatizzato ai sensi degli [articoli 5 e 6 del d.P.R. n. 160/2010](#)

c.6 attività che rientrano nell'ambito del procedimento ordinario ai sensi dell'[articolo 7 del d.P.R. n. 160/2010](#)

d) Localizzazione dell'intervento

che l'intervento interessa l'immobile

sito in **- Via Montello, 66**
- Via Montello, 64

scala _____ Piano _____ interno _____ C.A.P. **31044**

1

Interventi edilizi soggetti a SCIA: interventi di manutenzione straordinaria "pesante" (riguardanti parti strutturali dell'edificio), di restauro e risanamento conservativo "pesante" (riguardanti parti strutturali dell'edificio) o di ristrutturazione edilizia "leggera" (interventi rivolti a trasformare gli organismi edilizi mediante un insieme sistemico di opere che possono portare ad un organismo edilizio in tutto o in parte diverso dal precedente, **esclusi** quelli che – ai sensi dell'art. 10, comma 1, lett. c) del d.P.R. n. 380/2001 - portino ad un organismo edilizio in tutto o in parte diverso dal precedente e che comportino modifiche della volumetria complessiva degli edifici o dei prospetti, ovvero che, limitatamente agli immobili compresi nelle zone omogenee A, comportino mutamenti della destinazione d'uso, nonché quelli che comportino modificazioni della sagoma di immobili sottoposti a vincoli ai sensi del d.lgs. n. 42/2004 e s.m.i..

- Catasto Urbano, Sezione: F, Foglio: 1, Mappale: 371, Subalterno: 7-8-9, ricadente in zona: B - Zona residenziale di completamento, B1.2
- Catasto Terreni, Foglio: 38, Mappale: 371, ricadente in zona: B - Zona residenziale di completamento, B1.2

censito al catasto

avente destinazione d'uso : **residenziale**
(Ad es. residenziale, industriale, commerciale, ecc.)

Coordinate(*)

e) Opere su parti comuni o modifiche esterne

che le opere previste

- e.1 **non riguardano parti comuni**
- e.2 **riguardano le parti comuni di un fabbricato condominiale²**
- e.3 riguardano parti comuni di un **fabbricato con più proprietà, non costituito in condominio**, e dichiara che l'intervento è stato approvato dai comproprietari delle parti comuni, come risulta dall'allegato "soggetti coinvolti", firmato da parte di tutti i comproprietari e corredato da copia di documento d'identità
- e.4 riguardano parti dell'edificio di proprietà comune ma non necessitano di assenso perché, secondo l'art. 1102 c.c., apportano, a spese del titolare, le modificazioni necessarie per il miglior godimento delle parti comuni non alterandone la destinazione e senza impedire agli altri partecipanti di usufruirne secondo il loro diritto

f) Regolarità urbanistica e precedenti edilizi (*)

che lo stato attuale dell'immobile risulta:

- f.1 pienamente conforme alla documentazione dello stato di fatto legittimato dal seguente titolo/pratica edilizia (o, in assenza, dal primo accatastamento)
- f.2 in difformità rispetto al seguente titolo/pratica edilizia (o, in assenza, dal primo accatastamento), tali opere sono state realizzate in data
- | | | | |
|------------|--|----|-----|
| f.(1-2).1 | <input type="checkbox"/> titolo unico (SUAP) | n. | del |
| f.(1-2).2 | <input type="checkbox"/> permesso di costruire licenza edil. / concessione edilizia | n. | del |
| f.(1-2).3 | <input type="checkbox"/> autorizzazione edilizia | n. | del |
| f.(1-2).4 | <input type="checkbox"/> comunicazione edilizia (art. 26 l. n. 47/1985) | n. | del |
| f.(1-2).5 | <input type="checkbox"/> condono edilizio | n. | del |
| f.(1-2).6 | <input type="checkbox"/> denuncia di inizio attività | n. | del |
| f.(1-2).7 | <input type="checkbox"/> DIA/SCIA alternativa al permesso di costruire | n. | del |
| f.(1-2).8 | <input type="checkbox"/> segnalazione certificata di inizio attività | n. | del |
| f.(1-2).9 | <input type="checkbox"/> comunicazione edilizia libera | n. | del |
| f.(1-2).10 | <input type="checkbox"/> altro | n. | del |
| f.(1-2).11 | <input checked="" type="checkbox"/> primo accatastamento | | |
- f.3 non sono stati reperiti titoli abilitativi essendo l'immobile di remota costruzione e non interessato successivamente da interventi edilizi per i quali era necessario di munirsi di titoli abilitativi

g) Calcolo del contributo di costruzione(*)

² L'amministratore deve, comunque, disporre della delibera dell'assemblea condominiale di approvazione delle opere.

che l'intervento da realizzare

- g.1. **è a titolo gratuito**, ai sensi della seguente normativa
- g.2. **è a titolo oneroso** e pertanto
- g.2.1. **chiede** allo Sportello unico di effettuare il calcolo del contributo di costruzione e a tal fine **allega la documentazione tecnica necessaria** alla sua determinazione
- g.2.2. **allega il prospetto di calcolo preventivo** del contributo di costruzione a firma del tecnico abilitato

Quanto al versamento del contributo dovuto:

- g.3.1. **si allega l'attestazione** del completo versamento del contributo dovuto
- g.3.2. **si riserva di trasmettere prima dell'inizio dei lavori l'attestazione** del completo versamento del contributo dovuto
(nel caso di SCIA condizionata)
- g.3.3. **chiede la rateizzazione del contributo** di costruzione secondo le modalità e le garanzie dal Comune
- g.3.4. **si impegna a corrispondere il costo di costruzione in corso di esecuzione** delle opere, con le modalità e le garanzie stabilite dal Comune

h) Tecnici incaricati

di aver incaricato, in qualità di progettista/i, il/i tecnico/i indicato/i alla sezione 2 dell'allegato "SOGGETTI COINVOLTI" e dichiara inoltre

- h.1 di aver incaricato, in qualità di direttori dei lavori e di altri tecnici, i soggetti indicati alla sezione 2 dell'allegato "SOGGETTI COINVOLTI"
- h.2 che il/i direttore/i dei lavori e gli altri tecnici incaricati saranno individuati prima dell'inizio dei lavori (*)

i) Impresa esecutrice dei lavori

- i.1 che i lavori sono eseguiti / sono stati eseguiti dalla/e impresa/e indicata/e alla sezione 3 dell'allegato "SOGGETTI COINVOLTI"
- i.2 che l'impresa esecutrice/impreses esecutrici dei lavori sarà/saranno individuata/e prima dell'inizio dei lavori (*)
- i.3 che, in quanto opere di modesta entità che non interessano le specifiche normative di settore, i lavori sono eseguiti / sono stati eseguiti in prima persona, senza alcun affidamento a ditte esterne (*)

l) Rispetto degli obblighi in materia di salute e sicurezza nei luoghi di lavoro

che l'intervento:

- I.1 **non ricade** nell'ambito di applicazione delle norme in materia di salute e sicurezza sul luogo di lavoro (d.lgs. n. 81/2008)
- I.2 **ricade** nell'ambito di applicazione delle norme in materia di salute e sicurezza sul luogo di lavoro (d.lgs. n. 81/2008) e pertanto:
- I.2.1 relativamente alla documentazione delle imprese esecutrici
- I.2.1.1 **dichiara** che l'entità presunta del cantiere è inferiore a 200 uomini-giorno ed i lavori non comportano i rischi particolari di cui all'allegato XI del d.lgs. n. 81/2008 e di aver verificato il certificato di iscrizione alla Camera di commercio, il documento unico di regolarità contributiva, corredato da autocertificazione in ordine al possesso degli altri requisiti previsti dall'allegato XVII del d.lgs. n. 81/2008, e l'autocertificazione relativa al contratto collettivo applicato
- I.2.1.2 **dichiara** che l'entità presunta del cantiere è pari o superiore a 200 uomini-giorno o i

lavori comportano i rischi particolari di cui all'allegato XI del d.lgs. n. 81/2008 e di aver verificato la documentazione di cui alle lettere a) e b) dell'art. 90 comma 9 prevista dal d.lgs. n. 81/2008 circa l'idoneità tecnico professionale della/e impresa/e esecutrice/i e dei lavoratori autonomi, l'organico medio annuo distinto per qualifica, gli estremi delle denunce dei lavoratori effettuate all'Istituto nazionale della previdenza sociale (INPS), all'Istituto nazionale assicurazione infortuni sul lavoro (INAIL) e alle casse edili, nonché il contratto collettivo applicato ai lavoratori dipendenti, della/e impresa/e esecutrice/i

I.2.2 relativamente alla **notifica preliminare di cui all'articolo 99** del d.lgs. n. 81/2008

I.2.2.1 dichiara che l'intervento **non è soggetto** all'invio della notifica

I.2.2.2 dichiara che l'intervento **è soggetto** all'invio della notifica e

I.2.2.2.1 **allega** alla presente segnalazione la notifica, il cui contenuto sarà riprodotto su apposita tabella, esposta in cantiere per tutta la durata dei lavori, in luogo visibile dall'esterno(*)

I.3 **ricade** nell'ambito di applicazione delle norme in materia di salute e sicurezza sul luogo di lavoro (d.lgs. n. 81/2008), ma si riserva di presentare le dichiarazioni di cui al presente quadro prima dell'inizio lavori, poiché i dati dell'impresa esecutrice saranno forniti prima dell'inizio lavori (*)

di essere a conoscenza che l'efficacia della presente SCIA è sospesa qualora sia assente il piano di sicurezza e coordinamento di cui all'articolo 100 del d.lgs. n. 81/2008 o il fascicolo di cui all'articolo 91, comma 1, lettera b), quando previsti, oppure in assenza di notifica di cui all'articolo 99, quando prevista, oppure in assenza di documento unico di regolarità contributiva

m) Diritti di terzi

di essere consapevole che la presente segnalazione non può comportare limitazione dei diritti dei terzi, fermo restando quanto previsto dall'articolo 19, comma 6-ter, della l. n. 241/1990

n) Rispetto della normativa sulla privacy

di aver letto l'informativa sul trattamento dei dati personali posta al termine del presente modulo

NOTE:

Attenzione: qualora dai controlli successivi il contenuto delle dichiarazioni risulti non corrispondente al vero, oltre alle sanzioni penali, è prevista la decadenza dai benefici ottenuti sulla base delle dichiarazioni stesse (art. 75 del d.P.R. n. 445/2000).

INFORMATIVA SULLA PRIVACY

(ai sensi degli artt. 13 e 14 del GDPR (General Data Protection Regulation) 2016/679 e del D.Lgs. 196/2003)

Il D.Lgs. 30 giugno 2003, n. 196 ("Codice in materia di protezione dei dati personali") tutela le persone e gli altri soggetti rispetto al trattamento dei dati personali. Pertanto, come previsto dall'art. 13 del Codice, si forniscono le seguenti informazioni:

Finalità del trattamento: i dati personali saranno utilizzati dagli uffici esclusivamente nell'ambito del procedimento per il quale le succitate dichiarazioni vengono rese.

Modalità del trattamento: i dati personali raccolti saranno trattati dagli incaricati sia con strumenti cartacei sia con strumenti informatici a disposizione degli uffici.

Ambito di comunicazione: i dati potranno essere comunicati a terzi nei casi previsti dalla legge 7 agosto 1990, n. 241 ("Nuove norme in materia di procedimento amministrativo e di diritto di accesso ai documenti amministrativi") ove applicabile, e in caso di controlli sulla veridicità delle dichiarazioni ai sensi dell'art. 71 del D.P.R. 28 dicembre 2000, n. 445 ("Testo unico delle disposizioni legislative e regolamentari in materia di documentazione amministrativa").

Diritti: l'interessato può in ogni momento esercitare i diritti di accesso, di rettifica, di aggiornamento e di integrazione dei dati come previsto dall'art. 7 del D.Lgs. 196/2003. Per esercitare tali diritti tutte le richieste devono essere rivolte al Servizio /

Sportello competente presso l'Amministrazione destinataria della presente pratica.

Titolare del trattamento: il Consorzio B.I.M. Piave di Treviso (limitatamente alla fase di compilazione e gestione telematica delle pratiche attraverso il portale "Unipass") e l'ente competente destinatario della presente (per quanto attiene la gestione amministrativa del relativo procedimento).

Con la sottoscrizione della presente si dichiara di aver letto le informative sul trattamento dei dati personali del Consorzio B.I.M. Piave di Treviso, redatte ai sensi della vigente normativa ed accessibili dal portale telematico "Unipass", attraverso il quale è stato reso disponibile il presente modello ed a mezzo del quale verrà trasmesso il relativo adempimento amministrativo all'Amministrazione destinataria per competenza, tenuta a sua volta ad adempiere alle proprie attività di istruttoria e controllo, anche coinvolgendo (se del caso) altre Amministrazioni nei dovuti termini 'ex lege'.

Il/la sottoscritto/a dichiara di aver letto la presente informativa sul trattamento dei dati personali, accettandone i relativi contenuti.

Data 28 ottobre 2021 e luogo Montebelluna

Il/I Dichiarante/i

Titolare del trattamento: SUAP/SUE di Montebelluna

Quadro Riepilogativo della documentazione³

DOCUMENTAZIONE ALLEGATA ALLA SCIA			
ATTI ALLEGATI (*)	DENOMINAZIONE ALLEGATO	QUADRO INFORMATIVO DI RIFERIMENTO	CASI IN CUI È PREVISTO L'ALLEGATO
<input type="checkbox"/>	Procura/delega		Nel caso di procura/delega a presentare la segnalazione
<input checked="" type="checkbox"/>	Soggetti coinvolti	h), i)	Sempre obbligatorio
<input checked="" type="checkbox"/>	Ricevuta di versamento dei diritti di segreteria	-	Sempre obbligatorio
<input checked="" type="checkbox"/>	Copia del documento di identità del/i titolare/i e/o del tecnico	-	Solo se i soggetti coinvolti non hanno sottoscritto digitalmente e/o in assenza di procura/delega.
<input type="checkbox"/>	Dichiarazione di assenso dei terzi titolari di altri diritti reali o obbligatori (allegato soggetti coinvolti)	a)	Se non si ha titolarità esclusiva all'esecuzione dell'intervento
<input type="checkbox"/>	Ricevuta di versamento a titolo di oblazione (intervento in corso di esecuzione)	c)	Se l'intervento è in corso di esecuzione ai sensi dell'articolo 37, comma 5 del d.P.R. n. 380/2001
<input checked="" type="checkbox"/>	Ricevuta di versamento a titolo di oblazione (intervento in sanatoria)	c)	Se l'intervento realizzato risulta conforme alla disciplina urbanistica ed edilizia vigente sia al momento della realizzazione, sia al momento della presentazione della segnalazione, ai sensi dell'articolo 37, comma 4 del d.P.R. n. 380/2001
<input type="checkbox"/>	Documentazione tecnica necessaria alla determinazione del contributo di costruzione	g)	Se l'intervento da realizzare è a titolo oneroso e si richiede allo sportello unico di effettuare il calcolo del contributo di costruzione
<input type="checkbox"/>	Prospetto di calcolo preventivo del contributo di costruzione	g)	Se l'intervento da realizzare è a titolo oneroso ed il contributo di costruzione è calcolato dal tecnico abilitato
<input type="checkbox"/>	Attestazione del versamento del contributo di costruzione	g)	Se l'intervento da realizzare è a titolo oneroso con inizio dei lavori immediato alla presentazione della segnalazione
<input type="checkbox"/>	Notifica preliminare (articolo 99 del d.lgs. n. 81/2008)	l)	Se l'intervento ricade nell'ambito di applicazione del d.lgs. n. 81/2008, fatte salve le specifiche modalità tecniche adottate dai sistemi informativi regionali.
DOCUMENTAZIONE RELATIVA ALLA RELAZIONE TECNICA DI ASSEVERAZIONE			
<input checked="" type="checkbox"/>	Elaborati grafici dello stato di fatto, di progetto e comparativi	-	Sempre obbligatori
<input checked="" type="checkbox"/>	Documentazione fotografica dello stato di fatto (*)	-	
<input type="checkbox"/>	Relazione geologica/geotecnica	-	Se l'intervento comporta opere elencate nelle NTC 14/01/2008 per cui è necessaria la progettazione geotecnica

³ Il quadro riepilogativo sarà adattato dalle regioni in funzione delle informazioni indicate nella SCIA e nella relazione di asseverazione e potrà essere predisposto in "automatico" dal sistema informativo.

<input type="checkbox"/>	Elaborati relativi al superamento delle barriere architettoniche	4)	Se l'intervento è soggetto alle prescrizioni dell'art. 82 e seguenti (edifici privati aperti al pubblico) ovvero degli artt. 77 e seguenti (nuova costruzione e ristrutturazione di interi edifici residenziali) del d.P.R. n. 380/2001
<input type="checkbox"/>	Progetto degli impianti	5)	Se l'intervento comporta installazione, trasformazione o ampliamento di impianti tecnologici, ai sensi del d.m. n. 37/2008
<input type="checkbox"/>	Relazione tecnica sui consumi energetici	6)	Se intervento è soggetto all'applicazione del d.lgs. n. 192/2005 e/o del d.lgs. n. 28/2011
<input type="checkbox"/>	Autocertificazione relativa alla conformità dell'intervento per altri vincoli di tutela ecologica (<i>specificare i vincoli in oggetto</i>)	21)	(ad es. se l'intervento ricade nella fascia di rispetto dei depuratori)
<input type="checkbox"/>	Autocertificazione relativa alla conformità dell'intervento per altri vincoli di tutela funzionale (<i>specificare i vincoli in oggetto</i>)	22)	(ad es. se l'intervento ricade nella fascia di rispetto stradale, ferroviario, di elettrodotto, gasdotto, militare, etc...)

ULTERIORE DOCUMENTAZIONE PER LA PRESENTAZIONE DI ALTRE SEGNALAZIONI, COMUNICAZIONI O NOTIFICHE (SCIA UNICA)

ATTI ALLEGATI (*)	DENOMINAZIONE ALLEGATO	QUADRO INFORMATIVO DI RIFERIMENTO	CASI IN CUI È PREVISTO L'ALLEGATO
<input type="checkbox"/>	Denuncia dei lavori	12)	Se l'intervento prevede la realizzazione di opere in conglomerato cementizio armato, normale e precompresso ed a struttura metallica da denunciare ai sensi dell'art. 65 del d.P.R. n. 380/2001
<input type="checkbox"/>	Denuncia dei lavori in zona sismica	12)	Se l'intervento prevede opere da denunciare ai sensi dell'art. 93 del d.P.R. n. 380/2001
<input type="checkbox"/>	Documentazione di impatto acustico	7)	Se l'intervento rientra nell'ambito di applicazione dell'art. 8, commi 2 e 4 della l. n. 447/1995, integrato con il contenuto dell'art. 4 del d.P.R. n. 227/2011.
<input type="checkbox"/>	Valutazione previsionale di clima acustico	7)	Se l'intervento rientra nell'ambito di applicazione dell'art. 8, comma 3, della l. n. 447/1995.
<input type="checkbox"/>	Dichiarazione sostitutiva	7)	Se l'intervento, rientra nelle attività "a bassa rumorosità", di cui all'allegato B del d.P.R. n. 227/2011, che utilizzano impianti di diffusione sonora ovvero svolgono manifestazioni ed eventi con diffusione di musica o utilizzo di strumenti musicali, ma rispettano i limiti di rumore individuati dal d.P.C.M. n. 14 novembre 1997 (assoluti e differenziali): art.4, comma 1 , d.P.R. n. 227/2011; ovvero se l'intervento non rientra nelle attività "a bassa rumorosità", di cui all'allegato B del d.P.R. n. 227/2011, e rispetta i limiti di rumore individuati dal d.P.C.M. 14 novembre 1997 (assoluti e differenziali): art.4, comma 2 , d.P.R. n. 227/2011

<input type="checkbox"/>	Piano di lavoro di demolizione o rimozione dell'amianto	10)	Se le opere interessano parti di edifici con presenza di fibre di amianto, ai sensi dell'art. 256 del D.lgs. 81/2008
<input type="checkbox"/>	Attestazione di versamento relativa ad oneri, diritti etc... connessa alla ulteriore segnalazione presentata	-	Ove prevista

RICHIESTA DI ACQUISIZIONE DI ATTI DI ASSENSO (SCIA CONDIZIONATA)

ATTI ALLEGATI (*)	DENOMINAZIONE ALLEGATO	QUADRO INFORMATIVO DI RIFERIMENTO	CASI IN CUI È PREVISTO L'ALLEGATO
<input type="checkbox"/>	Attestazione del versamento dell'imposta di bollo: estremi del codice identificativo della marca da bollo, che deve essere annullata e conservata dall'interessato <i>ovvero</i> Assolvimento dell'imposta di bollo con le altre modalità previste, anche in modalità virtuale o tramite @bollo	-	Obbligatoria in caso di presentazione di un'istanza contestuale alla SCIA (SCIA condizionata)
<input type="checkbox"/>	Documentazione per la richiesta di deroga alla normativa per l'abbattimento delle barriere architettoniche	4)	Se l'intervento è soggetto alle prescrizioni dell'art. 82 e seguenti (edifici privati aperti al pubblico) ovvero degli artt. 77 e seguenti (nuova costruzione e ristrutturazione di interi edifici residenziali) del d.P.R. n. 380/2001
<input type="checkbox"/>	Documentazione necessaria al rilascio del parere progetto da parte dei Vigili del Fuoco	9)	Se l'intervento è soggetto a valutazione di conformità ai sensi dell'art. 3 e dell'art. 8 del d.P.R. n. 151/2011
<input type="checkbox"/>	Documentazione per la deroga all'integrale osservanza delle regole tecniche di prevenzione incendi	9)	Qualora le attività soggette ai controlli di prevenzione incendi, presentino caratteristiche tali da non consentire l'integrale osservanza delle regole tecniche, di cui all'art. 7 del d.P.R. n. 151/2011.
<input type="checkbox"/>	Documentazione di previsione di impatto acustico ai fini del rilascio del nulla-osta	7)	Se l'intervento rientra nell'ambito di applicazione dell'art. 8, comma 6, della l. n. 447/1995, integrato con il contenuto dell'art. 4 del d.P.R. n. 227/2011.
<input type="checkbox"/>	Documentazione per la richiesta di deroga alla conformità ai requisiti igienico sanitari	11)	Se l'intervento non rispetta le prescrizioni di cui al d.m. 5 luglio 1975 e/o del d.lgs. n. 81/2008 e/o del Regolamento Edilizio
<input type="checkbox"/>	Documentazione necessaria per il rilascio dell'autorizzazione sismica	12)	Se l'intervento prevede opere da autorizzare ai sensi dell'art. 94 del d.P.R. n. 380/2001
VINCOLI			
<input type="checkbox"/>	- Relazione paesaggistica semplificata e documentazione per il rilascio per l'autorizzazione paesaggistica semplificata - Relazione paesaggistica e documentazione per il rilascio per l'autorizzazione paesaggistica	13)	- Se l'intervento è assoggettato ad autorizzazione paesaggistica di lieve entità (d.P.R. n. 31/2017) - Se l'intervento è soggetto al procedimento ordinario di autorizzazione paesaggistica
<input type="checkbox"/>	Documentazione per il rilascio del parere/nulla osta da parte della Soprintendenza	14)	Se l'immobile oggetto dei lavori è sottoposto a tutela ai sensi del Titolo I, Capo I, Parte II del d.lgs. n. 42/2004

<input type="checkbox"/>	Documentazione per il rilascio del parere/nulla osta dell'ente competente per bene in area protetta	15)	Se l'immobile oggetto dei lavori ricade in area tutelata e le opere comportano alterazione dei luoghi ai sensi della l. n. 394/1991
<input type="checkbox"/>	Documentazione per il rilascio dell'autorizzazione relativa al vincolo idrogeologico	16)	Se l'area oggetto di intervento è sottoposta a tutela ai sensi dell'articolo 61 del d.lgs. n. 152/2006
<input type="checkbox"/>	Documentazione per il rilascio dell'autorizzazione relativa al vincolo idraulico	17)	Se l'area oggetto di intervento è sottoposta a tutela ai sensi dell'articolo 115 del d.lgs. n. 152/2006
<input type="checkbox"/>	Documentazione necessaria all'approvazione del progetto (VINCA)	18)	Se l'intervento è soggetto a valutazione d'incidenza nelle zone appartenenti alla rete "Natura 2000"
<input type="checkbox"/>	Documentazione necessaria per la richiesta di deroga alla fascia di rispetto cimiteriale	19)	Se l'intervento ricade nella fascia di rispetto cimiteriale e non è consentito ai sensi dell'articolo 338 del testo unico delle leggi sanitarie 1265/1934
<input type="checkbox"/>	Documentazione necessaria alla valutazione del progetto da parte del Comitato Tecnico Regionale per interventi in area di danno da incidente rilevante	20)	Se l'intervento ricade in area a rischio d'incidente rilevante
<input type="checkbox"/>	Documentazione necessaria ai fini del rilascio degli atti di assenso relativi ad altri vincoli di tutela ecologica (<i>specificare i vincoli in oggetto</i>)	21)	(ad es. se l'intervento ricade nella fascia di rispetto dei depuratori)
<input type="checkbox"/>	Documentazione necessaria ai fini del rilascio degli atti di assenso relativi ai vincoli di tutela funzionale (<i>specificare i vincoli in oggetto</i>)	22)	(ad es. se l'intervento ricade nella fascia di rispetto stradale, ferroviario, di elettrodotto, gasdotto, militare, ecc.)
<input type="checkbox"/>	Attestazione di versamento relativa ad oneri, diritti etc... connessa alla richiesta di rilascio di autorizzazioni	-	Ove prevista

INFORMATIVA SULLA PRIVACY (ai sensi degli artt. 13 e 14 del GDPR (General Data Protection Regulation) 2016/679 e del D.Lgs. 196/2003)

Il D.Lgs. 30 giugno 2003, n. 196 ("Codice in materia di protezione dei dati personali") tutela le persone e gli altri soggetti rispetto al trattamento dei dati personali. Pertanto, come previsto dall'art. 13 del Codice, si forniscono le seguenti informazioni:

Finalità del trattamento: i dati personali saranno utilizzati dagli uffici esclusivamente nell'ambito del procedimento per il quale le succitate dichiarazioni vengono rese.

Modalità del trattamento: i dati personali raccolti saranno trattati dagli incaricati sia con strumenti cartacei sia con strumenti informatici a disposizione degli uffici.

Ambito di comunicazione: i dati potranno essere comunicati a terzi nei casi previsti dalla legge 7 agosto 1990, n. 241 ("Nuove norme in materia di procedimento amministrativo e di diritto di accesso ai documenti amministrativi") ove applicabile, e in caso di controlli sulla veridicità delle dichiarazioni ai sensi dell'art. 71 del D.P.R. 28 dicembre 2000, n. 445 ("Testo unico delle disposizioni legislative e regolamentari in materia di documentazione amministrativa").

Diritti: l'interessato può in ogni momento esercitare i diritti di accesso, di rettifica, di aggiornamento e di integrazione dei dati come previsto dall'art. 7 del D.Lgs. 196/2003. Per esercitare tali diritti tutte le richieste devono essere rivolte al Servizio / Sportello competente presso l'Amministrazione destinataria della presente pratica.

Titolari del trattamento: il Consorzio B.I.M. Piave di Treviso (limitatamente alla fase di compilazione e gestione telematica delle pratiche attraverso il portale "Unipass") e l'ente competente destinatario della presente (per quanto attiene la gestione amministrativa del relativo procedimento).

Con la sottoscrizione della presente si dichiara di aver letto le informative sul trattamento dei dati personali del Consorzio B.I.M. Piave di Treviso, redatte ai sensi della vigente normativa ed accessibili dal portale telematico "Unipass", attraverso il quale è stato reso disponibile il presente modello ed a mezzo del quale verrà trasmesso il relativo adempimento amministrativo all'Amministrazione destinataria per competenza, tenuta a sua volta ad adempiere alle proprie attività di istruttoria e controllo, anche coinvolgendo (se del caso) altre Amministrazioni nei dovuti termini 'ex lege':-

Il/la sottoscritto/a dichiara di aver letto la presente informativa sul trattamento dei dati personali, accettandone i relativi contenuti.

Data **28 ottobre 2021** e luogo **Montebelluna**

il/i dichiarante/i

Quadro Riepilogativo della ulteriore documentazione prevista da espresse previsioni normative della Regione Veneto

ATTI ALLEGATI (*)	DENOMINAZIONE ALLEGATO	QUADRO INFORMATIVO DI RIFERIMENTO	CASI IN CUI E' PREVISTO L'ALLEGATO
BARRIERE ARCHITETTONICHE			
<input type="checkbox"/>	Dichiarazione di conformità ai sensi dell'art. 77, co. 4 DPR 380/2001 e dell'art. 8 della DGRV 1428/2011	A.	<p>Allegato aggiuntivo a quelli già previsti al precedente punto 4)</p> <p>se l'intervento è soggetto alle prescrizioni dell'art. 82 e seguenti (edifici privati aperti al pubblico) ovvero degli artt. 77 e seguenti (nuova costruzione e ristrutturazione di interi edifici residenziali) del d.P.R. n. 380/2001 e ai sensi della sezione V dell'Allegato B alla DGR 1428 del 06/09/2011</p>
MATERIALI DA RISULTA (TERRE E ROCCE DA SCAVO)			
<input type="checkbox"/>	Dichiarazione o asseverazione attestante l'invio dell'istanza all'Autorità competente	B.	Se opere soggette a VIA o AIA, con volumi superiori ai 6000 mc, che comportano la produzione di terre e rocce da scavo considerati come sottoprodotti (DPR. n. 120/2017).
<input type="checkbox"/>	Autocertificazione del titolare resa all'ARPA ai sensi del comma 1 dell'art. 21 DPR. n. 120/2017		Se opere non soggette a VIA o AIA, o con volumi inferiori o uguali a 6000 mc, che comportano la produzione di terre e rocce da scavo considerati come sottoprodotti, ai sensi del comma 1 dell'art. 21 DPR. n. 120/2017 . (Modello 1 Cir. 397711/2013 Direzione Tutela Ambiente Reg. Veneto)
<input type="checkbox"/>	Autocertificazione sul riutilizzo nello stesso luogo dei materiali da scavo (Cir. 88720 del 28/02/2014 Dipart. Ambiente Reg.Veneto)		Autocertificazione del proponente / produttore redatta in conformità alla Circolare n. 88720 del 28/02/2014 del Dipartimento Ambiente della Regione del Veneto, sul riutilizzo nello stesso luogo di produzione dei materiali da scavo [art. 185, comma 1, lettera c), d.lgs. n. 152/2006]
AMIANTO			
<input type="checkbox"/>	Notifica di cui all'articolo 250 del D.Lgs. n. 81/2008	C.	<p>Allegato aggiuntivo a quello già previsto al precedente punto 10)</p> <p>Se le opere interessano attività lavorative, previste ai sensi dell'art. 246 del d.lgs. n. 81/2008 che prevedano l'esposizione ad amianto</p>
LINEE VITA			
<input type="checkbox"/>	Relazione di progetto (con conformità verificata dall'ASL)	E.	Relazione di progetto ai sensi dell'articolo 79 bis della L.R. 61/1985 ed in applicazione alle note di indirizzo allegato "A" alla D.G.R.V. n. 97 del 31 gennaio 2012 se sono previsti lavori in quota nel caso di nuova costruzione o di interventi su edifici esistenti.
<input type="checkbox"/>	Elaborato di progetto (con conformità verificata dall'ASL)		Elaborato di progetto, ai sensi dell'articolo 79 bis della L.R. 61/1985 ed in applicazione alle note di indirizzo allegato "A" alla D.G.R.V. n. 97 del 31 gennaio 2012 se sono previsti lavori in quota nel caso di nuova costruzione o di interventi su edifici esistenti.

<input type="checkbox"/>	Asseverazione di conformità		Asseverazione di conformità del progetto al rispetto della norma regionale vigente, rilasciata in applicazione alle note di indirizzo dell'allegato "A" alla D.G.R.V. n. 97 del 31 gennaio 2012 se le misure protettive e preventive progettate sono pienamente aderenti alle istruzioni tecniche definite a livello regionale.
<input type="checkbox"/>	Elaborato di progetto		Elaborato di progetto allegato all'Asseverazione di conformità attestante il rispetto della norma regionale vigente in materia di "Linee vita – lavori in quota" in applicazione alle note di indirizzo dell'allegato "A" alla D.G.R.V. n. 97 del 31 gennaio 2012.
INQUINAMENTO LUMINOSO			
<input type="checkbox"/>	Elaborati di progetto	F.	Se l'intervento prevede impianti di illuminazione esterna anche a scopo pubblicitario (art. 5 comma 1 lett. c) L.R.V. n. 17 del 07/08/2009)
TUTELA DEL TERRITORIO AGRICOLO			
<input type="checkbox"/>	Istanza e documentazione necessaria per l'edificabilità e la tutela del territorio agricolo (Piano Aziendale) ex art. 44 L.R. 11/2004		Se intervento previsto in area agricola ai sensi art. 44 L.R. 11/2004
<input type="checkbox"/>	Relazione Tecnica asseverata - resa da tecnico abilitato, redattore del Piano Aziendale ex art. 44 della L.R. 11/2004 - attestante il carattere di "variazioni di modesta entità", tali da non alterare le finalità, la tipologia, la funzionalità, il dimensionamento e l'idoneità tecnica rispetto al Piano Aziendale originariamente approvato	J.	In caso di variazioni di modesta entità, tali da non richiedere la presentazione di un nuovo Piano Aziendale (art. 44 della L.R. 11/2004)

INFORMATIVA SULLA PRIVACY (ai sensi degli artt. 13 e 14 del GDPR (General Data Protection Regulation) 2016/679 e del D.Lgs. 196/2003)

Il D.Lgs. 30 giugno 2003, n. 196 ("Codice in materia di protezione dei dati personali") tutela le persone e gli altri soggetti rispetto al trattamento dei dati personali. Pertanto, come previsto dall'art. 13 del Codice, si forniscono le seguenti informazioni:

Finalità del trattamento: i dati personali saranno utilizzati dagli uffici esclusivamente nell'ambito del procedimento per il quale le succitate dichiarazioni vengono rese.

Modalità del trattamento: i dati personali raccolti saranno trattati dagli incaricati sia con strumenti cartacei sia con strumenti informatici a disposizione degli uffici.

Ambito di comunicazione: i dati potranno essere comunicati a terzi nei casi previsti dalla legge 7 agosto 1990, n. 241 ("Nuove norme in materia di procedimento amministrativo e di diritto di accesso ai documenti amministrativi") ove applicabile, e in caso di controlli sulla veridicità delle dichiarazioni ai sensi dell'art. 71 del D.P.R. 28 dicembre 2000, n. 445 ("Testo unico delle disposizioni legislative e regolamentari in materia di documentazione amministrativa").

Diritti: l'interessato può in ogni momento esercitare i diritti di accesso, di rettifica, di aggiornamento e di integrazione dei dati come previsto dall'art. 7 del D.Lgs. 196/2003. Per esercitare tali diritti tutte le richieste devono essere rivolte al Servizio / Sportello competente presso l'Amministrazione destinataria della presente pratica.

Titolari del trattamento: il Consorzio B.I.M. Piave di Treviso (limitatamente alla fase di compilazione e gestione telematica delle pratiche attraverso il portale "Unipass") e l'ente competente destinatario della presente (per quanto attiene la gestione amministrativa del relativo procedimento).

Con la sottoscrizione della presente si dichiara di aver letto le informative sul trattamento dei dati personali del Consorzio B.I.M. Piave di Treviso, redatte ai sensi della vigente normativa ed accessibili dal portale telematico "Unipass", attraverso il quale è stato reso disponibile il presente modello ed a mezzo del quale verrà trasmesso il relativo adempimento amministrativo all'Amministrazione destinataria per competenza, tenuta a sua volta ad adempiere alle proprie attività di istruttoria e controllo, anche coinvolgendo (se del caso) altre Amministrazioni nei dovuti termini 'ex lege'.

Il/la sottoscritto/a dichiara di aver letto la presente informativa sul trattamento dei dati personali, accettandone i relativi contenuti.

Data 28 ottobre 2021 e luogo Montebelluna

il/i dichiarante/i

Finalità del trattamento. I dati personali saranno utilizzati dagli uffici nell'ambito del procedimento per il quale la dichiarazione viene resa.

Modalità del trattamento. I dati saranno trattati dagli incaricati sia con strumenti cartacei sia con strumenti informatici a disposizione degli uffici.

Ambito di comunicazione. I dati potranno essere comunicati a terzi nei casi previsti della Legge 7 agosto 1990, n. 241 ("Nuove norme in materia di procedimento amministrativo e di diritto di accesso ai documenti amministrativi") ove applicabile, e in caso di controlli sulla veridicità delle dichiarazioni (art. 71 del d.P.R. 28 dicembre 2000 n. 445 ("Testo unico delle disposizioni legislative e regolamentari in materia di documentazione amministrativa").

Diritti. L'interessato può in ogni momento esercitare i diritti di accesso, di rettifica, di aggiornamento e di integrazione dei dati come previsto dall'art. 7 del d.lgs. n. 196/2003. Per esercitare tali diritti tutte le richieste devono essere rivolte al SUAP/SUE.

Titolare del trattamento: SUAP/SUE di Montebelluna

Le sezioni e le informazioni che possono variare sulla base della diversa legislazione regionale sono contrassegnate con un asterisco (*)



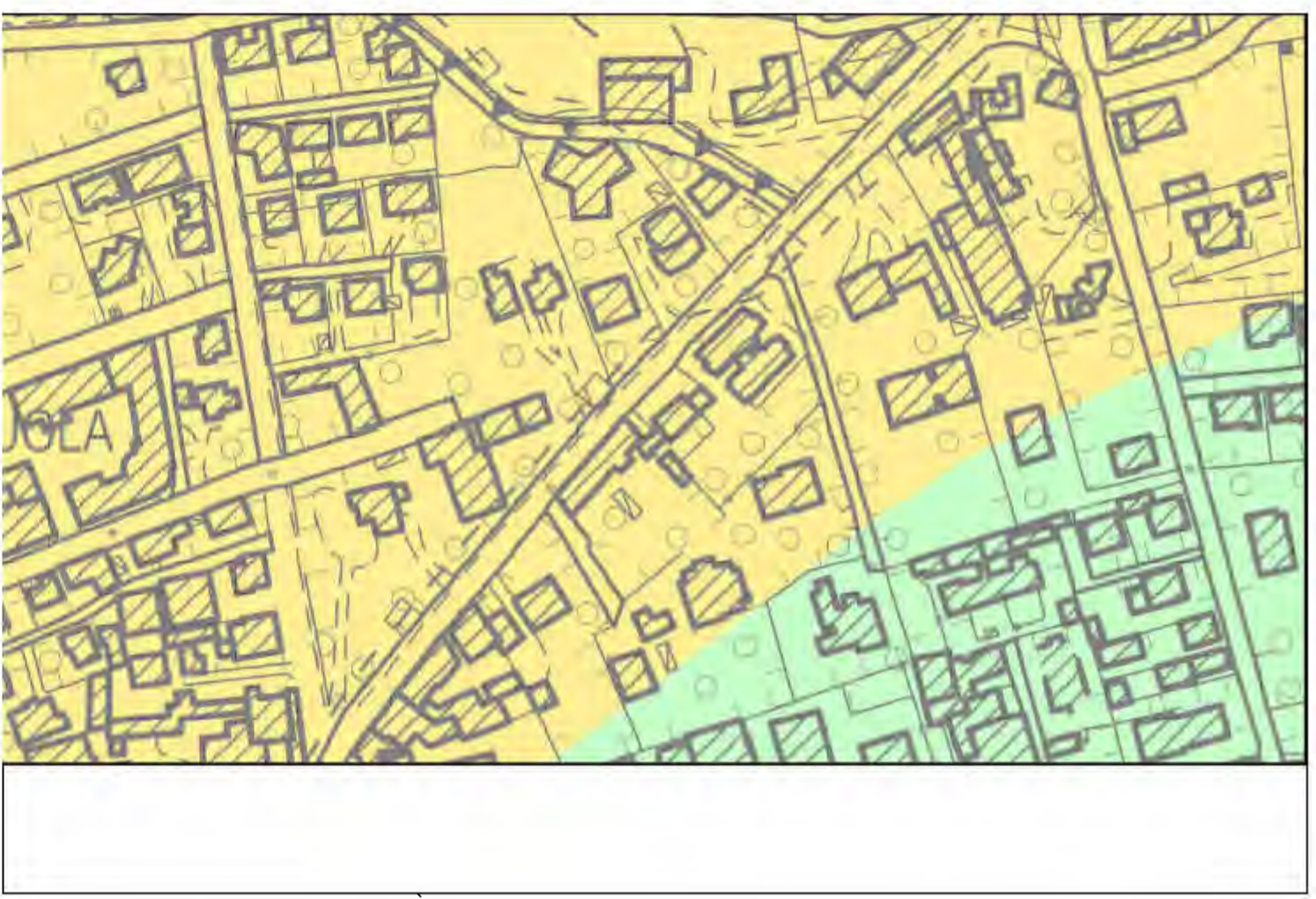
ESTRATTO MAPPA COMUNE MONTEBELLUNA FOLGIO 38 - PARTICELLA 371



P.A.T. - CARTA DEI VINCOLI E DELLA PIANIFICAZIONE TERRITORIALE



P.A.T. - CARTA DELLE INVARIANTI



P.A.T. - CARTA DELLE FRAGILITÀ

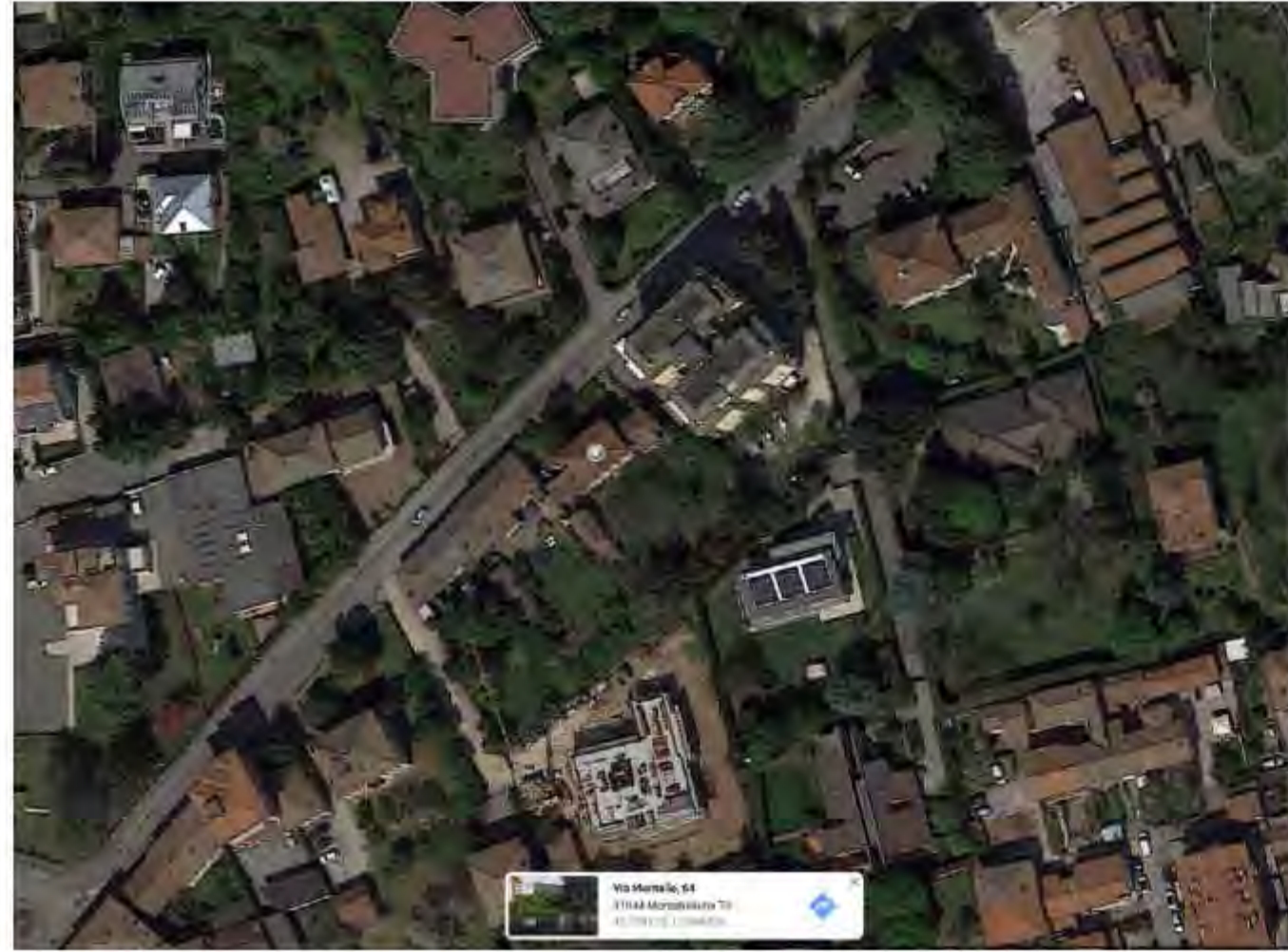


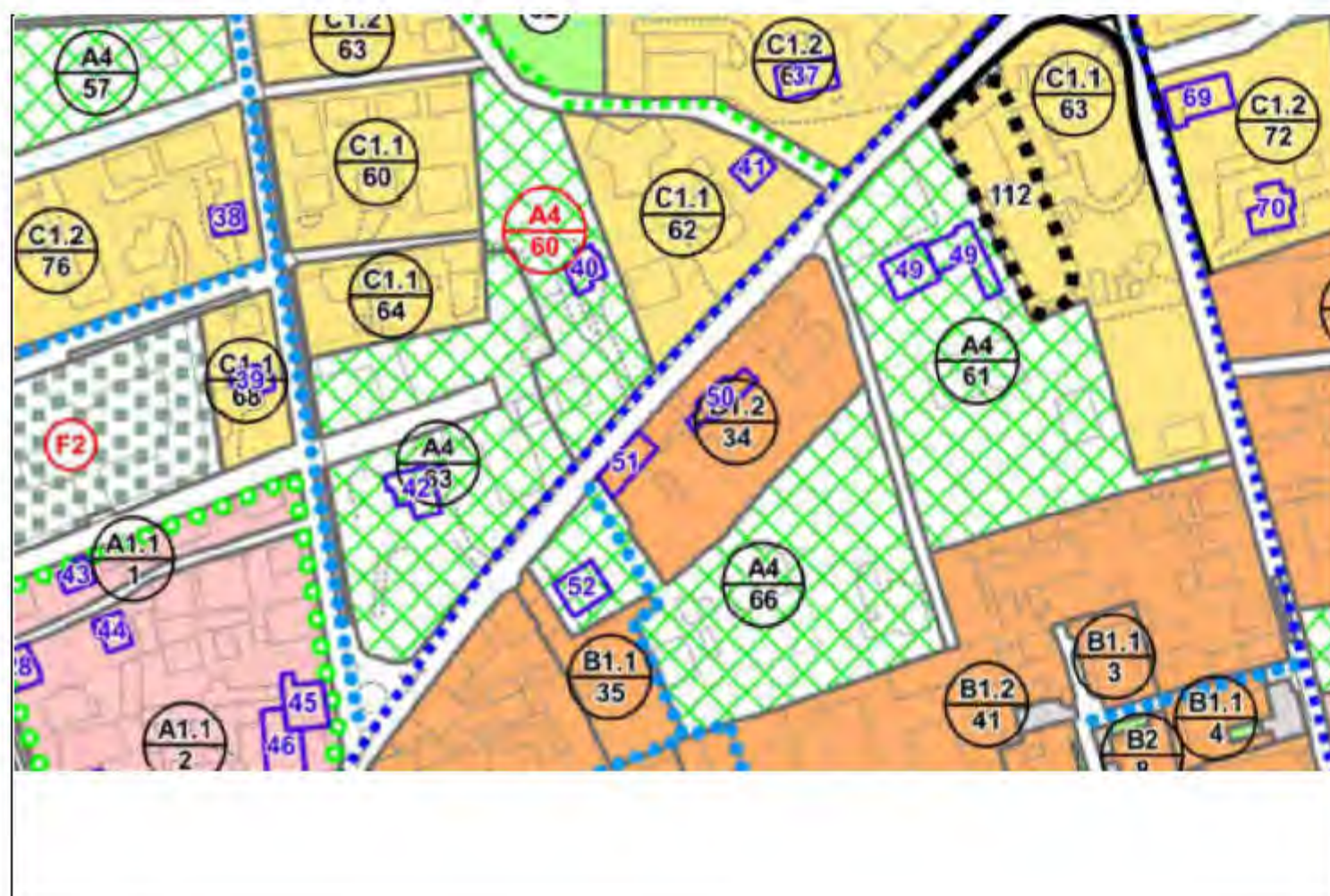
FOTO SATELLITARE (fonte Google Maps 2021)

- Art. 27 Viabilità/Fascia di rispetto
- Art. 19 Ritrovamento archeologico/fascia di rispetto



VINCOLI TUTELA NATURALISTICA (PIANO INTERVENTI APPROVAZIONE VARIANTE N.2 ART. 18 L.R. 23/04/2004 N. 11 delibera CC 31 del 23/07/2020)

Art. 38 Area idonea a condizione



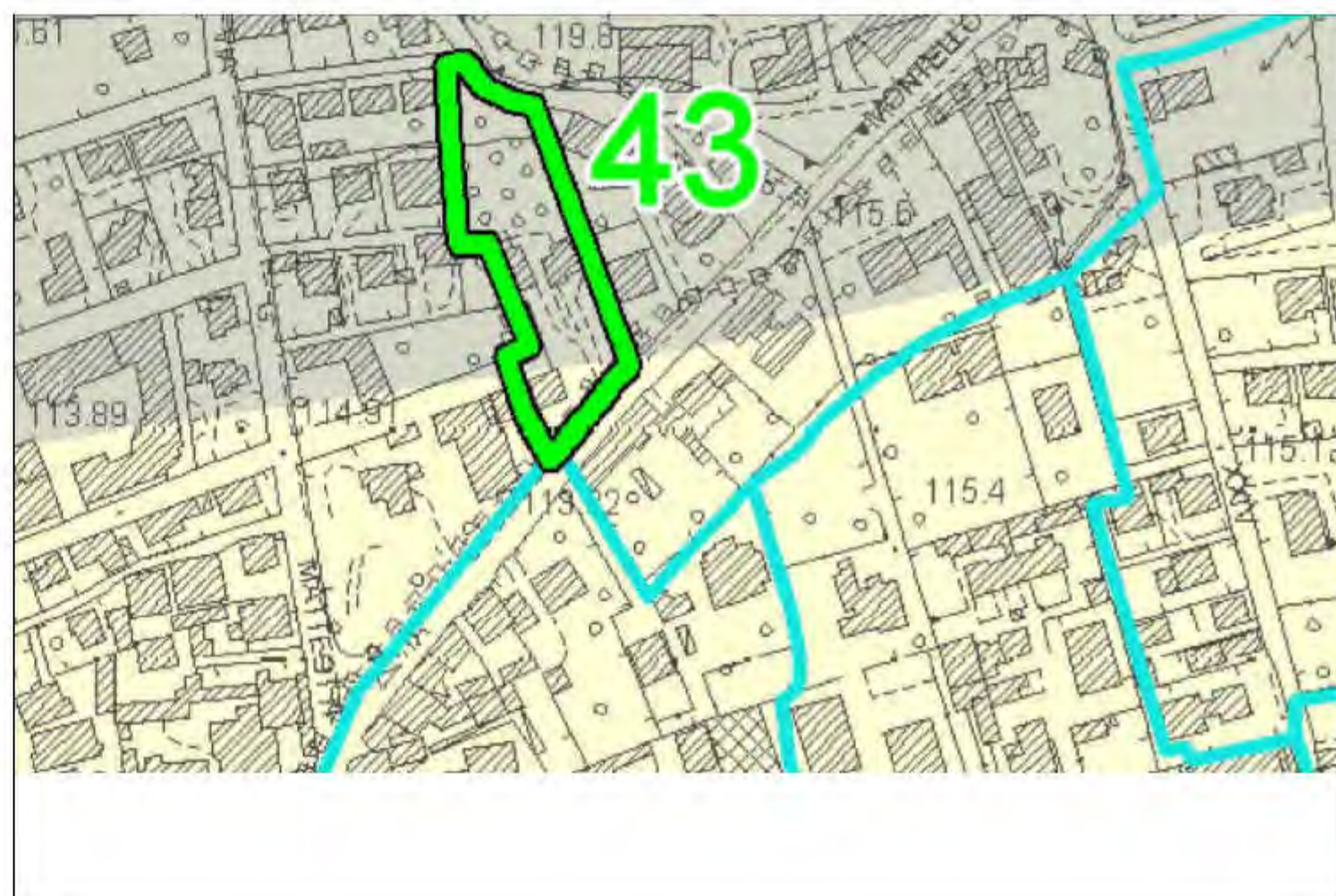
P.I. ZONIZZAZIONE (PIANO INTERVENTI APPROVAZIONE VARIANTE N.2 ART. 18 L.R. 23/04/2004 N. 11 delibera CC 31 del 23/07/2020)

Identificazione zone territoriali omogenee
Z = tipo di zona territoriale omogenea
N = numero identificativo

Zona B1.2: di completamento di media densità (art. 17 NTO)

Edifici di valore architettonico ambientale

Pista ciclabile esistente (art. 35 NTO)



VALUTAZIONE DI COMPATIBILITÀ IDRAULICA - CARTA IDROGEOLOGICA E DELLA FRAGILITÀ IDRICA

- PERMEABILITÀ DEI TERRENI
- Terreni mediamente permeabili ($K = 10^{-2} + 10^{-4}$ cm/s)
 - Terreni a permeabilità profonda per fratturazione e carsismo
- IDROLOGIA DI SUPERFICIE
- Rete idrografica principale
 - Rete idrografica secondaria



VINCOLI TUTELA AMBIENTALE (PIANO INTERVENTI APPROVAZIONE VARIANTE N.2 ART. 18 L.R. 23/04/2004 N. 11 delibera CC 31 del 23/07/2020)

- LEGENDA**
- Vincolo paesaggistico ambientale (D.lgs. 22.01.2004 n. 42 - Parte 3°)
 - Edifici di valore architettonico ambientale (art. 21 PQAMA)
 - Ambito di tutela (art. 21 PQAMA)

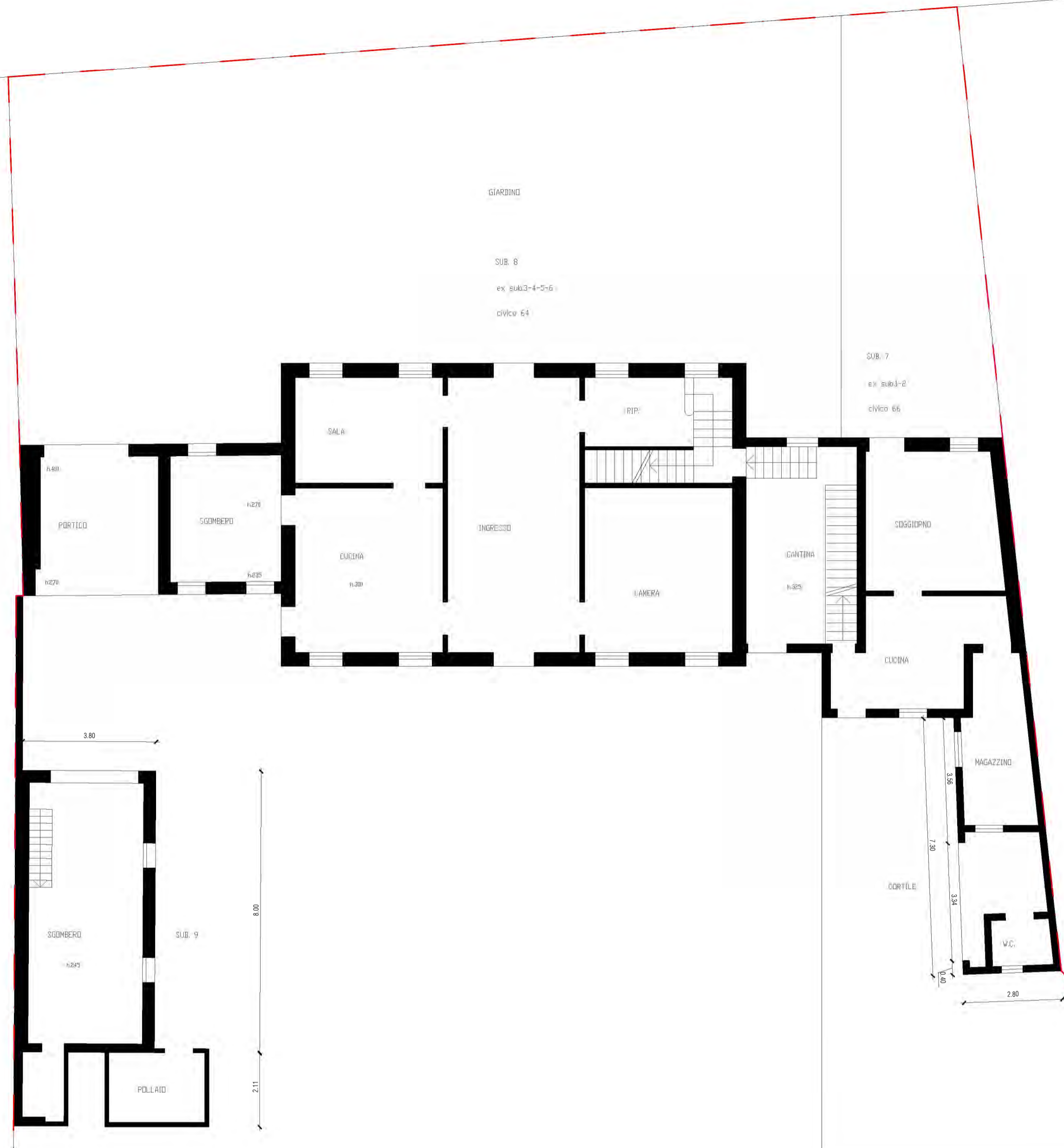
casazero

PROVINCIA DI TREVISO
COMUNE DI MONTEBELLUNA

COMMITTENTE: GRUPPO ZERO SRL
VIA PIRALLA 7A
NEVERSA DELLA BATTAGLIA (TV)

PROGETTO DI: SANATORIA FABBRICATO IN VIA
MONTELLO 64-66 MONTEBELLUNA

TAVOLA: INQUADRAMENTO URBANISTICO



GIARDINO
 SUB. 6
 ex 5043-4-5-6
 CIVITA' 64

SUB. 7
 ex 5043-7
 CIVITA' 66

MAPPALE 371 - ENTE URBANO DI 1620 MQ
 SUB. 10 - B.C.A.C. AREA SCOPERTA DI 2548 MQ

--- LIMITE LOTTO



SCALA GRAFICA 1:100
 0 1m 6m



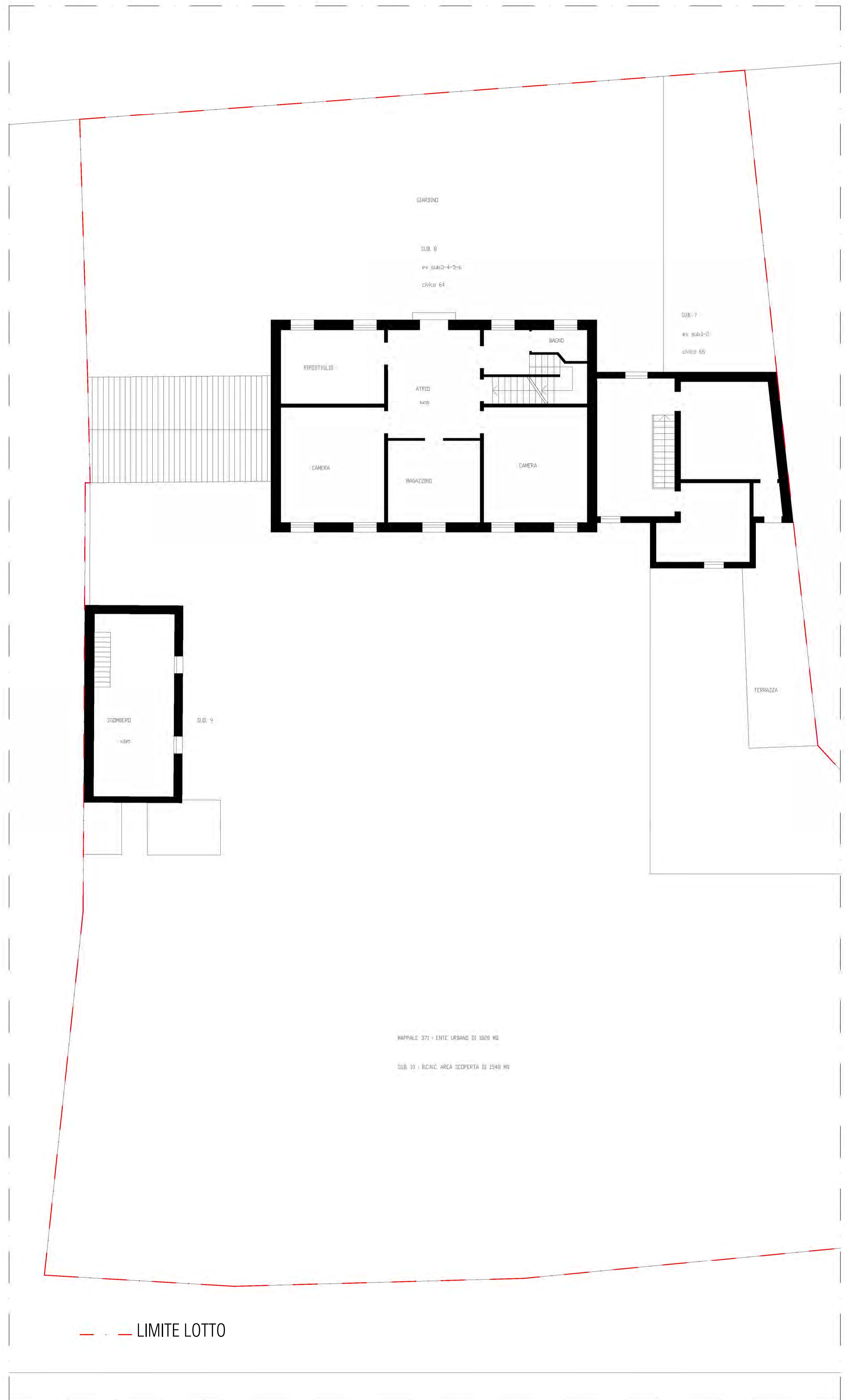
PROVINCIA DI TREVISO
 COMUNE DI MONTEBELLUNA
 CASA ZERO SRL
 GRUPPO ZERO SRL
 VIA PIRATA 7A
 NEVESEA DELLA BATTAGLIA (TV)

PROGETTO DI : SANATORIA FABBRICATO IN VIA
 MONTELLO 64-66 MONTEBELLUNA

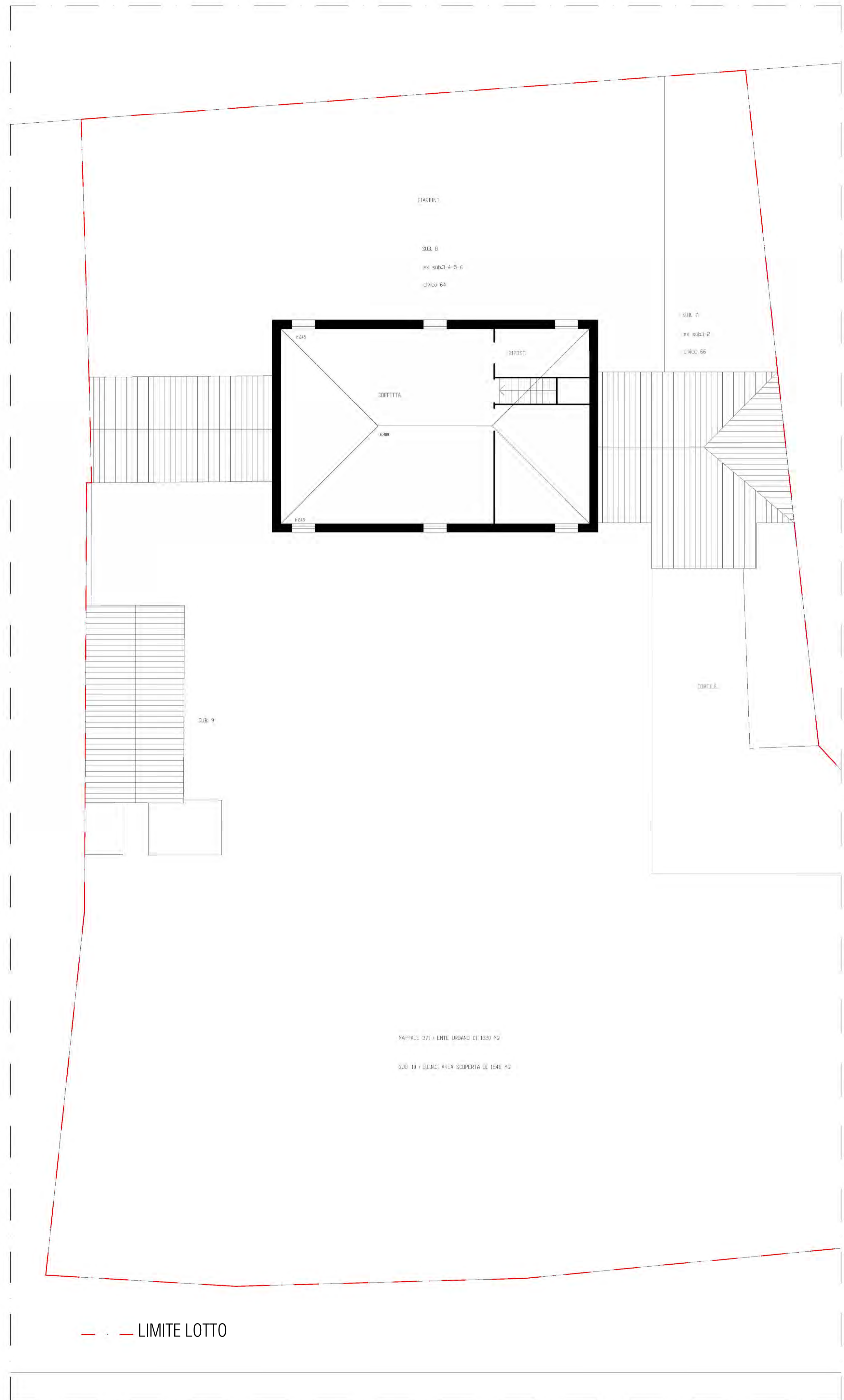
TAVOLA : PIANTA P 00 - STATO DI FATTO 1940

02

Geometra **DIEGO MINATO**
 Nr. 2483 ALBO DEI GEOMETRI
 DELLA PROVINCIA DI TREVISO
 Via Carreggiate, 66 - 31011 ASOLO (TREVISO) - diego.minato@revillandia.com
 Tel. +39 339 4839730 - CF: MNT DGI 67E18 Z133B - PI: 00883540262



P01 - STATO DI FATTO (1940)



P02 - STATO DI FATTO (1940)



casazero

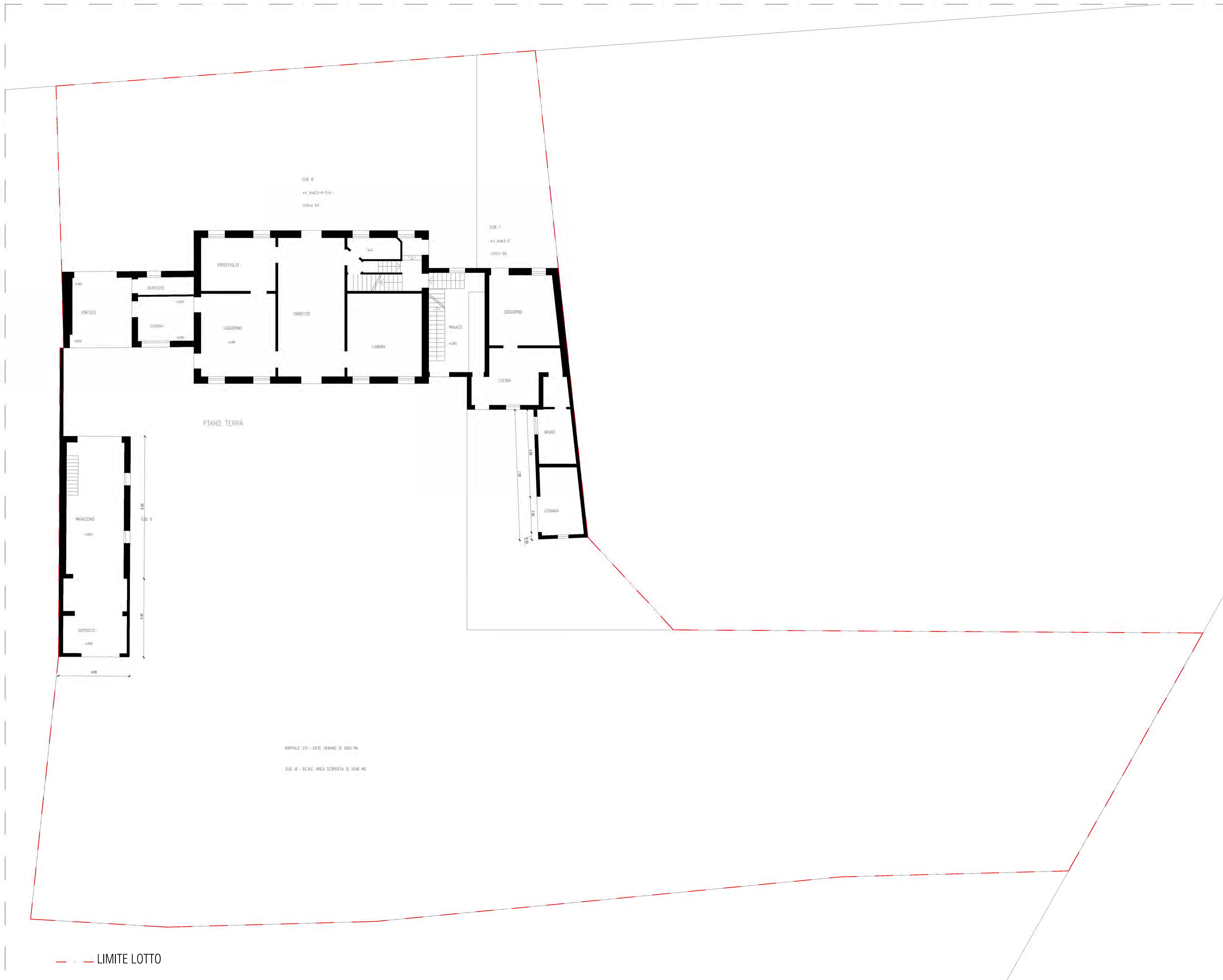
PROVINCIA DI TREVISO
 COMUNE DI MONTEBELLUNA
 COMMITTENTE: CASA ZERO SRL
 GRUPPO ZERO SRL
VIA PRELLA 7A
 NEVESA DELLA BATTAGLIA (TV)

PROGETTO DI: SANATORIA FABBRICATO IN VIA
 MONTELLO 64-66 MONTEBELLUNA

TAVOLA: PIANTA P 01 / P 02
 STATO DI FATTO 1940

03

Geometra **DIEGO MINATO**
 Nr. 2483 ALBO DEI GEOMETRI
 DELLA PROVINCIA DI TREVISO
Via Carreggiate, 66 - 31011 ASOLO (TREVISO) - diego.minato@revillandia.com
 Tel. +39 339 4839730 - CF: MNT DGI 67E18 Z133B - PI: 00883540262



SUB. 6
ex SUB. 4-5-6
civico 64

SUB. 7
ex SUB. 1-2
civico 66

PIANI TERRA

MAPPALE 371 - ENTE URBANO DI 1620 MQ
SUB. 10 - B.C.A.C. AREA SCOPERTA DI 2548 MQ

--- LIMITE LOTTO



SCALA GRAFICA 1:100
0 1m 6m



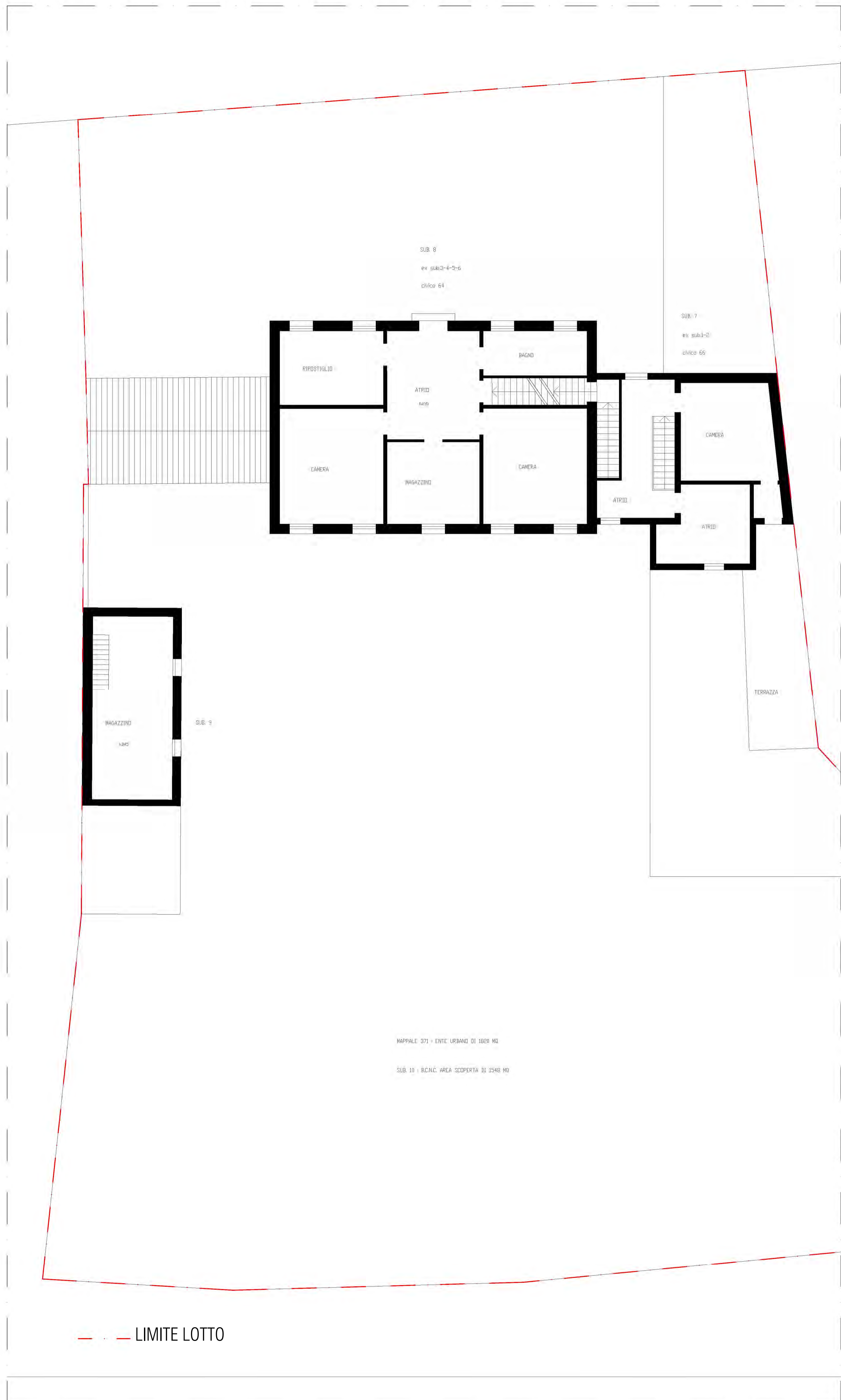
PROVINCIA DI TREVISO
COMUNE DI MONTEBELLUNA
CASA ZERO SRL
GRUPPO ZERO SRL
VIA PRESSA 7A
NEPESINA DELLA BATTAGLIA (TV)

PROGETTO DI : SANATORIA FABBRICATO IN VIA MONTELLO 64-66 MONTEBELLUNA

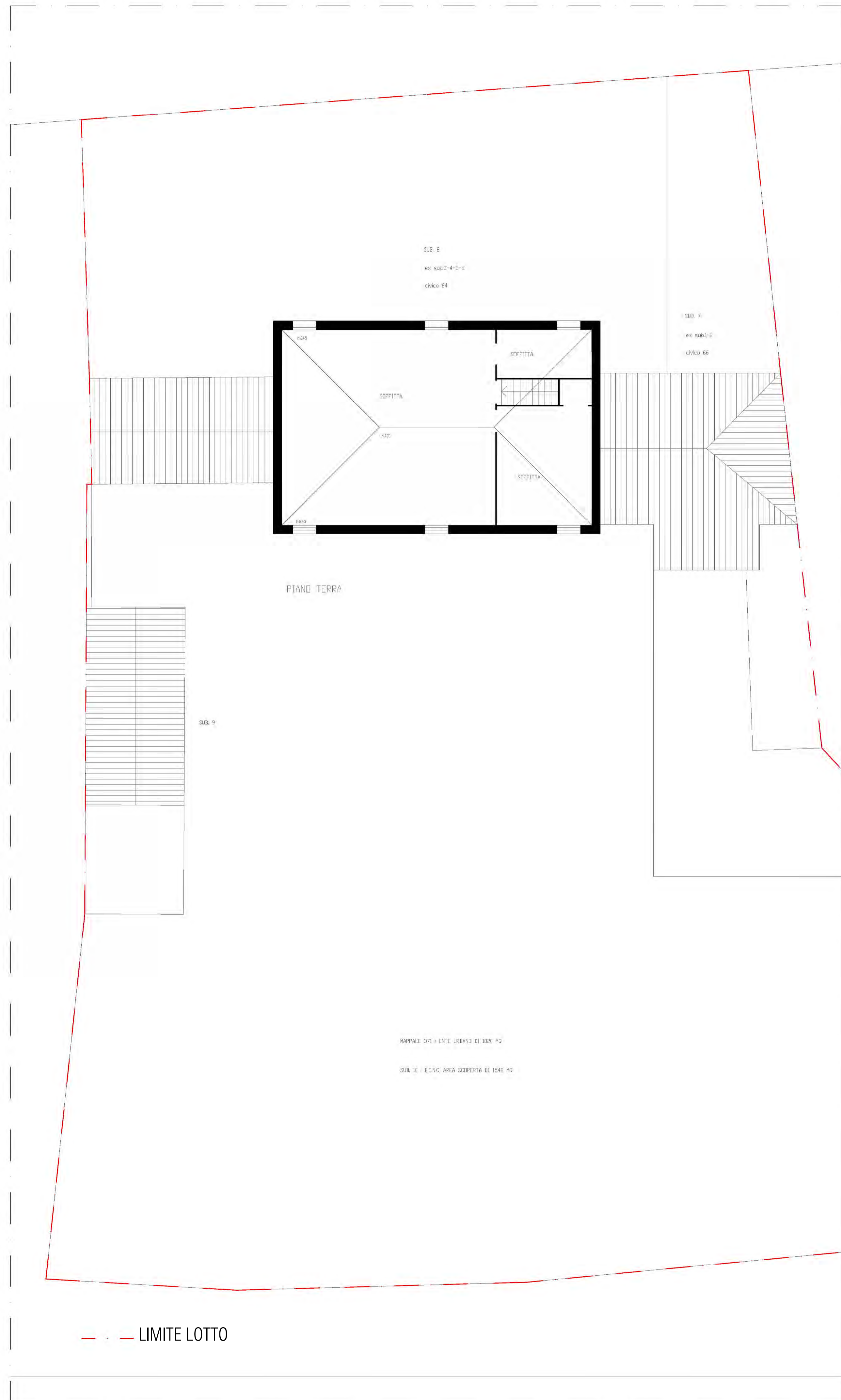
TAVOLA : PIANTA P 00 - STATO DI FATTO ATTUALE

04

Geometra **DIEGO MINATO**
Nr. 2483 ALBO DEI GEOMETRI DELLA PROVINCIA DI TREVISO
Via Carreggiate, 66 - 31011 ASOLO (TREVISO) - diego.minato@revillandia.com
Tel. +39 339 4839730 - CF: MNT DGI 67E18 2133B - PI: 00883540262



P01 - STATO DI FATTO ATTUALE



P02 - STATO DI FATTO ATTUALE



casazero

PROVINCIA DI TREVISO
COMUNE DI MONTEBELLUNA
CASA ZERO SRL
GRUPPO ZERO SRL
VIA PRELLA 7A
NEPESINA DELLA BATTAGLIA (TV)

PROGETTO DI : SANATORIA FABBRICATO IN VIA
MONTELLO 64-66 MONTEBELLUNA

TAVOLA : PIANTE P 01 / P 02 - STATO DI
FATTO ATTUALE

05

Geometra **DIEGO MINATO**
Nr. 2483 ALBO DEI GEOMETRI
DELLA PROVINCIA DI TREVISO
Via Carreggiate, 66 - 31011 ASOLO (TREVISO) - diego.minato@revillandia.com
Tel. +39 339 4839730 - CF: MNT DGI 67E18 Z133B - PI: 00883540262



SUB. 6
ex sub 3-4-5-6
civico 64

SUB. 7
ex sub 1-2
civico 66

SUB. 9

MAPPALE 371 - ENTE URBANO DI 1620 MQ
SUB. 10 - B.C.A.C. AREA SCOPERTA DI 2548 MQ

--- LIMITE LOTTO

- COSTRUZIONE IN SANATORIA
- DEMOLIZIONE IN SANATORIA
- DEMOLIZIONE DA ESEGUIRE PER RIPRISTINO LEGITTIMITÀ



SCALA GRAFICA 1:100
0 1m 6m



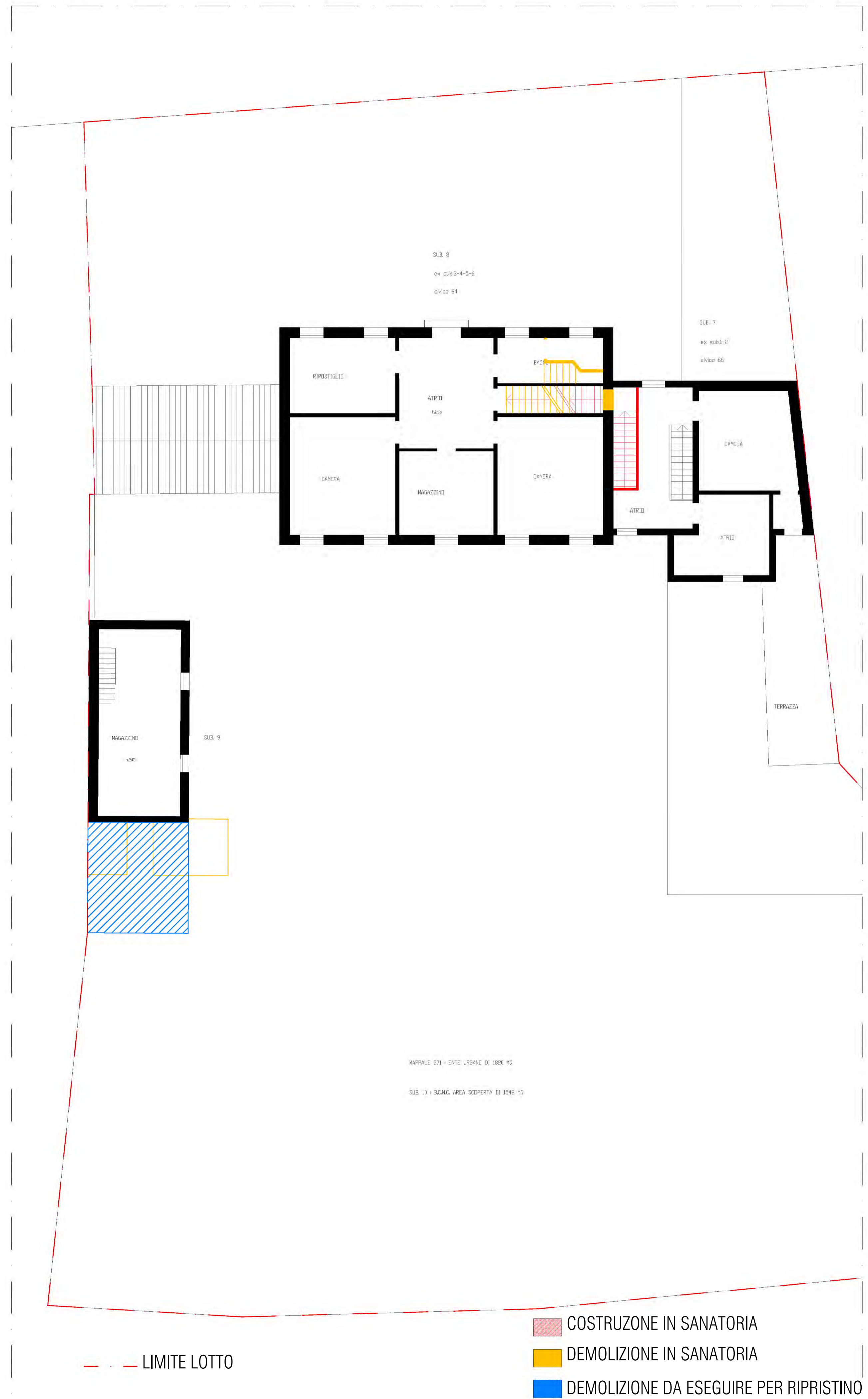
PROVINCIA DI TREVISO
COMUNE DI MONTEBELLUNA
COMMITTENTE: CASA ZERO SRL
GRUPPO ZERO SRL
VIA PIRAZZA 7A
NEPESINA DELLA BATTAGLIA (TV)

PROGETTO DI: SANATORIA FABBRICATO IN VIA MONTELLO 64-66 MONTEBELLUNA

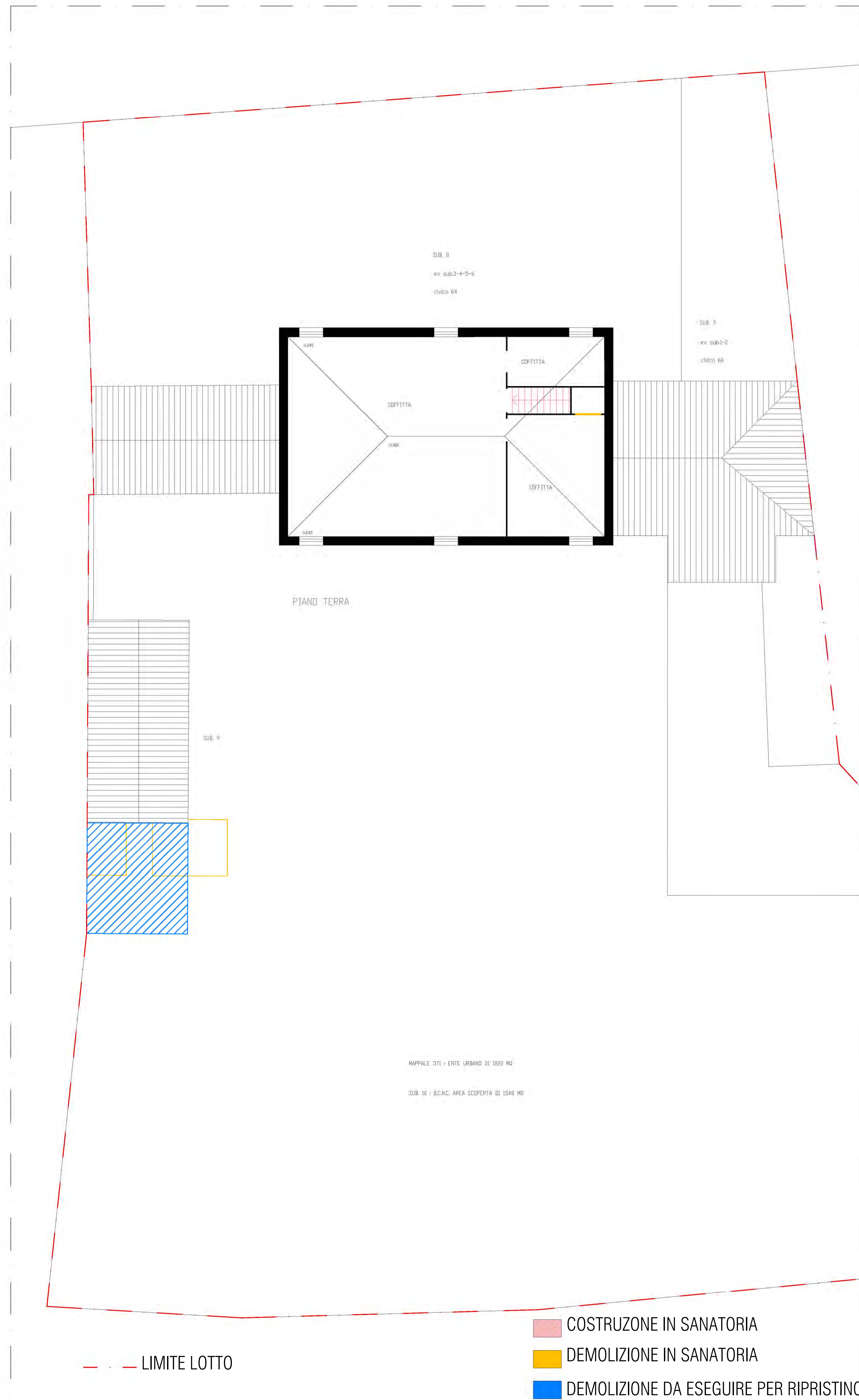
TAVOLA: PIANTA COMPARATIVA (1940-ATTUALE) P 00

06

Geometra **DIEGO MINATO**
Nr. 2483 ALBO DEI GEOMETRI DELLA PROVINCIA DI TREVISO
Via Carreggiate, 66 - 31011 ASOLO (TREVISO) - diego.minato@revilandia.com
Tel. +39 339 4839730 - CF: MNT DGI 67E18 Z133B - PI: 00883540262



P01 - PIANTA COMPARATIVA (1940-ATTUALE)



P02 - PIANTA COMPARATIVA (1940-ATTUALE)



casazero

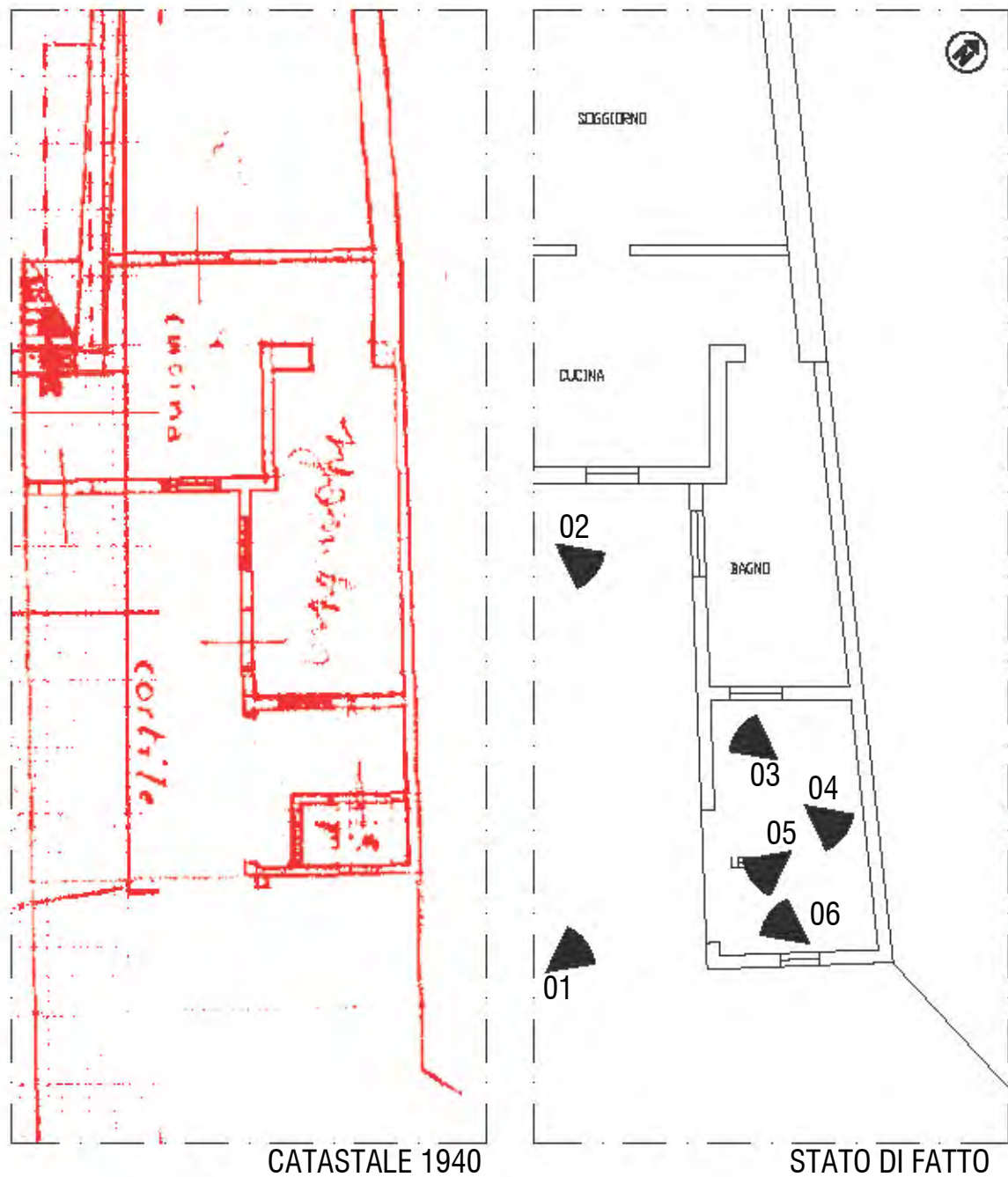
PROVINCIA DI TREVISO
COMUNE DI MONTEBELLUNA
COMMITTENTE: CASA ZERO SRL
GRUPPO ZERO SRL
VIA PRELA 7A
NEPESINA DELLA BATTAGLIA (TV)

PROGETTO DI: SANATORIA FABBRICATO IN VIA MONTELLO 64-66 MONTEBELLUNA

TAVOLA: PIANTA COMPARATIVA (1940-ATTUALE) P 01 / P 02

07

Geometra **DIEGO MINATO**
Nr. 2483 ALBO DEI GEOMETRI DELLA PROVINCIA DI TREVISO
Via Carreggiate, 66 - 31011 ASOLO (TREVISO) - diego.minato@revillandia.com
Tel. +39 339 4839730 - CF: MNT DGI 67E18 Z133B - PI: 00883540262




CATASTALE 1940

STATO DI FATTO



01



02




03



04




05




06



06 (tipo mattone)



06 (A) MATTONE FORATO



06 (B) MATTONE PIENO

RILIEVO FOTOGRAFICO - INDAGINE MATERIALI



PROVINCIA DI TREVISO
COMUNE DI MONTEBELLUNA

COMMITTENTE: GRUPPO ZERO SRL
VIA PRILLA 7A
NEPESINA DELLA BATTAGLIA (TV)

PROGETTO DI: SANATORIA FABBRICATO IN VIA
MONTELLO 64-66 MONTEBELLUNA

TAVOLA: RILIEVO FOTOGRAFICO

08

Geometra **DIEGO MINATO**
Nr. 2483 ALBO DEI GEOMETRI
DELLA PROVINCIA DI TREVISO
Via Carreggiate, 66 - 31011 ASOLO (TREVISO) - diego.minato@gruppozero.com
Tel. +39 339 4839730 - CF: MNT DGI 67E18 2133B * PI: 00883540262

PROCURA SPECIALE
ai sensi dell'art. 1392 c.c.

**INCARICO PER LA
PRESENTAZIONE TELEMATICA DI PRATICA RELATIVA A
PROCEDIMENTO AUTOMATIZZATO / ORDINARIO
A COMPETENZA DELLO SPORTELLO S.U.A.P. / S.U.E. / ALTRI SERVIZI
– art. 3, c.1, lett. c) D.P.R. 160/2010 ed art. 5, c. 1, del D.P.R. 380/2001 –**

AL COMUNE DI Montebelluna

Oggetto: SCIA Ricognitiva in Sanatoria

(obbligatorio descrivere l'oggetto del procedimento amministrativo a cui la presente procura fa riferimento)

Il/la sottoscritto/i

Cognome/nome	Codice Fiscale
Fabio Casarin	CSRFBA74P13F205N

ai sensi e per gli effetti dell'articolo 47 del Testo Unico delle disposizioni legislative e regolamentari in materia di documentazione amministrativa D.P.R. 28 dicembre 2000, n. 445, consapevole/i delle responsabilità penali previste dall'articolo 76 per le ipotesi di falsità di atti e di dichiarazioni mendaci e disposto/i a sanare eventuali irregolarità o omissioni ai sensi dell'articolo 71, comma 3, del D.P.R. medesimo

DICHIARA/NO

- di agire nella qualità di

persona fisica;

Legale rappresentante _____ (amministratore, titolare, legale rappresentante, socio, sindaco, ecc.)

della società Gruppo Zero Srl

C.F. 05092070266

P.IVA 0509207026

avente/i titolo ad agire relativamente alla procedura in oggetto;

- di aver conferito procura speciale al Sig. Diego Minato

C.F. MNTDGI67E18Z133B in qualità di **TECNICO INCARICATO**

per la presentazione telematica della PRATICA SUAP / SUE / di competenza di ALTRI SERVIZI (esclusi dalla competenza di SUAP o SUE) in oggetto meglio specificata, ivi compresi eventuali ulteriori adempimenti inerenti al SUAP / SUE competente in relazione all'attività / intervento descritti nella stessa pratica e nella presente procura, quale assolvimento di tutti gli adempimenti amministrativi previsti per tale attività e suoi ulteriori procedimenti amministrativi associati

(*) Per gli estremi del dichiarante/delegato procuratore, va specificata almeno una delle seguenti qualifiche tra quelle previste dal D.M. del 19 novembre 2009: *Delegato, Professionista incaricato, Associazione di categoria, Consulente, Studio associato, Centro elaborazione dati, altro (previsto dalla vigente normativa).*

- di eleggere come proprio domicilio speciale per l'invio di tutti gli atti e le comunicazioni inerenti il procedimento amministrativo in oggetto: **[obbligatoria elezione del domicilio elettronico]**

l'indirizzo di Posta Elettronica Certificata (PEC) del soggetto che provvede alla trasmissione telematica, a cui viene conferita anche la facoltà di eseguire eventuali rettifiche di errori formali inerenti la modulistica elettronica trasmessa;

il seguente indirizzo PEC: _____ @ _____

(sempre obbligatoria la compilazione di questa sezione in presenza di procedimenti edilizi o di ambito tecnico)

- di aver conferito incarico tecnico professionale all'arch. / ing. / geom. Geom. DIEGO MINATO
iscritto all'Albo/Ordine della Prov. di TREVISO
al n. 2483 per la realizzazione del seguente intervento / per l'assolvimento del
seguente adempimento amministrativo (da descrivere dettagliatamente):

SCIA Ricognitiva in Sanatoria

(sempre obbligatorio)

- di aver preso visione di tutti gli elaborati, al medesimo intervento riferiti, inclusi nella pratica da trasmettere telematicamente al SUAP/SUE del Comune di Montebelluna approvandoli quali espressione della propria volontà, di seguito indicati/elencati:

vari

(sempre obbligatorio)

autorizzando il professionista medesimo anche agli ulteriori eventuali adempimenti e/o integrazioni finalizzati all'assolvimento di tutti gli adempimenti amministrativi ad esso funzionali.

Inoltre,

DICHIARA/NO

- ✓ di aver **preso visione** dell'informativa sul trattamento dei dati personali – informativa ai sensi dell'articolo 13 del D.Lgs. 196/2003 e art. 13 del Reg. UE n. 2016/679 del 27 aprile 2016 – riportata in calce (ultima pagina) del presente documento, accettandola con la sottoscrizione della presente.
- ✓ che la presente procura speciale, debitamente sottoscritta dagli aventi titolo e trasmessa a Codesto ente a seguito di scansione della stessa in formato *'pdf'*, è conservata in originale: **[barrare l'opzione]**
 - presso la residenza del sig. _____, intestatario della pratica di cui trattasi;
 - presso la sede legale dell'impresa (ditta/società) _____, intestataria della pratica di cui alla presente Procura;
 - presso la sede dello studio/ufficio del succitato Procuratore, situata in Asolo, Via Roma, 52
[descrivere l'ubicazione, se diversa da quella sopra citata]

Lì Montebelluna 28 ottobre 2021

Firma/e del/degli interessato/i:

Firma autografa per esteso di ciascuno dei soggetti che hanno conferito Procura
<i>Fabio Casarin</i>

AI FINI DELL'EFFICACIA DELLA PRESENTE PROCURA SPECIALE deve essere allegata copia informatica di documento di identità in corso di validità di ciascuno dei soggetti che – avendo titolo al conferimento della procura medesima – vi hanno apposto la propria firma autografa.

DICHIARAZIONE SOSTITUTIVA DELL'ATTO DI NOTORIETÀ RESA DAL PROCURATORE:

Il sottoscritto, in qualità di **Procuratore**, appone firma digitale sulla copia informatica del presente documento, consapevole delle responsabilità penali di cui all'articolo 76 del D.P.R. 445/2000 per le ipotesi di falsità in atti e dichiarazioni mendaci, e **dichiara**:

- ✓ ai sensi dell'articolo 46, comma, 1 lettera u), del D.P.R. 445/2000 di agire in qualità di Procuratore Speciale in rappresentanza del soggetto o dei soggetti che, avendone titolo, hanno apposto la propria firma autografa nella tabella di cui sopra, conferendogli incarico;
- ✓ che le copie informatiche dei documenti allegati alla presente pratica, corrispondono a quanto consegnato dal/i soggetto/i obbligati e/o legittimati per l'espletamento dei relativi adempimenti di cui alla sopra citata pratica;
- ✓ che le copie informatiche degli eventuali documenti cartacei allegati alla sopra identificata pratica corrispondono ai documenti originali necessari per l'espletamento degli adempimenti di cui alla medesima citata pratica e conservati presso Asolo via Roma, 52 **(sempre obbligatorio).**

Dichiara infine:

- ✓ di aver **preso visione** dell'informativa sul trattamento dei dati personali – informativa ai sensi dell'articolo 13 del D.Lgs. 196/2003 e art. 13 del Reg. UE n. 2016/679 del 27 aprile 2016 – riportata in calce (ultima pagina) del presente documento, accettandola con la sottoscrizione della presente.

***firma autografa del procuratore,
alternativa alla sottoscrizione digitale***

_____ *(nel qual caso, produrre scansione di valido documento di identità)*

INFORMATIVA SULLA PRIVACY (ART. 13 del D. Lgs 196/2003 e art. 13 del Reg. UE n. 2016/679 del 27 aprile 2016)

Il Reg. UE n. 2016/679 del 27 aprile 2016 stabilisce norme relative alla protezione delle persone fisiche con riguardo al trattamento dei dati personali. Pertanto, come previsto dall'art. 13 del Regolamento, si forniscono le seguenti informazioni:

Finalità del trattamento. Il trattamento dei dati è necessario per l'esecuzione di un compito di interesse pubblico e/o connesso all'esercizio di pubblici poteri di cui è investito i diversi titolari del trattamento.

Prima parte:

I diversi procedimenti amministrativi ed il trattamento dei relativi dati vengono gestiti esclusivamente in modalità informatica e telematica, per le finalità ex articolo 6 del Regolamento (UE) 2016/679 (RGPD, dentro il portale UNIPASS del quale l'Ente capofila e garante ex art. 30 TEUL è il **Consorzio B.I.M. Piave di Treviso**, C.F. 00282090265, con sede legale a Pieve di Soligo (TV), in Via Verizzo n. 1030. I dati acquisiti dal Consorzio B.I.M. Piave di Treviso non vengono in alcun modo comunicati a terzi, né diffusi dallo stesso, e vengono esclusivamente trasmessi agli Sportelli SUAP o SUE, agli Uffici comunali e/o alle Pubbliche Amministrazioni e/o agli Enti gestori di pubblici servizi competenti, oppure coinvolti dai procedimenti amministrativi medesimi. Per tutti i visitatori del portale Unipass (anche non abilitati al suo accesso) sono liberamente consultabili:

- informazioni e modulistica per lo svolgimento dei diversi adempimenti amministrativi in tutti i Comuni aderenti al progetto Unipass, ai sensi e per gli effetti dell'art. 35 del D.Lgs. 33/2013 e dell'art. 2 del D.Lgs. 126/2016;
- report su stato di fatto e su scadenziario delle pratiche amministrative gestite all'interno del portale (omessi il nome utente per le persone fisiche (sostituito dalle sue iniziali), l'indirizzo interessato dal procedimento amministrativo (perché potrebbe coincidere con la residenza), nonché il codice univoco pratica (poiché per le persone fisiche e ditte individuali è composto dal codice fiscale della persona).

Si può accedere all'informativa completa sulla privacy dalla home page del [portale Unipass](https://portale.unipasspa.it) (in fondo alla pagina) al seguente indirizzo: <https://portale.unipasspa.it>

Seconda parte:

I dati personali, relativi ai vari procedimenti amministrativi generati e spediti attraverso il portale Unipass, saranno utilizzati dagli **Sportelli SUAP o SUE**, dagli **Uffici comunali** e/o dalle **Pubbliche Amministrazioni** e/o dagli **Enti gestori di pubblici servizi** suoi destinatari:

- perché **competenti** nel procedimento avviato per il quale è previsto il rilascio di un provvedimento, oppure per il quale è previsto l'esercizio di attività di controllo sulle certificazioni/dichiarazioni rese ai sensi art. 19 della Legge 241/1990 (nel caso di Segnalazioni certificate di inizio attività -SCIA, procedimenti ad esse assimilabili e comunicazioni)
- perché **coinvolti** nel procedimento avviato al fine del rilascio di pareri endo-procedimentali (comunque denominati) previsti, oppure per l'esercizio di attività di controllo nel procedimento medesimo per il quale sono rese dichiarazioni.

Modalità del trattamento. I dati saranno trattati dagli incaricati sia con strumenti cartacei sia con strumenti informatici a disposizione degli uffici.

Destinatari dei dati. La Pubblica Amministrazione destinataria potrà comunicare a terzi i dati, acquisiti e contenuti nel procedimento amministrativo trasmessogli con il portale Unipass, nei casi previsti della Legge 7 agosto 1990, n. 241 ("Nuove norme in materia di procedimento amministrativo e di diritto di accesso ai documenti amministrativi"), ove applicabile, oppure al fine della richiesta ad altre Pubbliche Amministrazioni e/o ad Enti gestori di pubblici servizi competenti territorialmente di pareri *endo-procedimentali* (comunque denominati) previsti dalle normative e/o atti regolamentari vigenti, nonché in caso di controlli sulla veridicità delle dichiarazioni rese (art. 71 del D.P.R. 28 dicembre 2000 n. 445 - "Testo unico delle disposizioni legislative e regolamentari in materia di documentazione amministrativa").

I dati riferiti ai **procedimenti di impresa avviati** - e per questo **inoltrati al SUAP** - saranno altresì trasmessi, nello svolgimento e conclusione del procedimento amministrativo, alla Camera di Commercio competente per territorio per la raccolta nel **Fascicolo informativo di impresa** di cui all'art. 43-bis del D.P.R. 445/2000 e s.m.i..

Diritti. L'interessato può in ogni momento esercitare i diritti di accesso e di rettifica dei dati personali, nonché ha il diritto di presentare reclamo a un'autorità di controllo come previsto dall'art. 15 del Reg. UE n. 2016/679. Ha inoltre il diritto alla portabilità dei dati, alla cancellazione dei dati e alla limitazione al loro trattamento nei casi previsti dal Regolamento. Per esercitare tali diritti tutte le richieste devono essere rivolte:

- al Comune sede dello Sportello *SUAP* o *SUE*

oppure

- direttamente all'Ente/ Servizio competente al procedimento nel caso di procedimenti che non sono di competenza di Sportelli *SUAP* o *SUE*, ma generati ed inoltrati attraverso lo Sportello *Altri Servizi di Comune ed Enti* del Portale Unipass

Periodo di conservazione dei dati. I dati personali saranno conservati, in conformità a quanto previsto dalla vigente normativa, per un periodo di tempo non superiore a quello necessario al conseguimento delle finalità per le quali essi sono raccolti e trattati

Titolare del trattamento: il responsabile dello Sportello _____, oppure il Servizio competente al procedimento del Comune di _____ destinatario del presente procedimento

Indirizzo _____

Indirizzo mail/PEC _____

Qualora trattasi di procedimenti inoltrati attraverso *Altri Servizi di Comune ed Enti* del Portale Unipass, in questo caso non ricorre norma che preveda la nomina di un responsabile di sportello dedicato; per questa ragione, qualora l'Ente competente al procedimento non sia il Comune, bensì un'altra Pubblica Amministrazione (Provincia, Veneto Strade o Anas per i procedimenti ex Codice della Strada, Azienda U.L.S.S., ecc.) titolare del trattamento dei dati è l'Amministrazione medesima competente al procedimento.

Responsabile della protezione dati: si rinvia al sito istituzionale dell'Ente competente al procedimento

Con la sottoscrizione della presente Procura alla trasmissione telematica del procedimento, tutti i suoi firmatari dichiarano di aver letto le informative del Consorzio BIM e la presente, sul trattamento dei dati personali, accettandole.



Asolo, 17 novembre 2021


Spett.le
Comune di Montebelluna
- Ufficio tecnico -

Oggetto: **Relazione tecnica di fine lavori “SCIA ricognitiva in sanatoria”**
Ditta Gruppo Zero Srl
Scia 05092070266-29102021-1643 del 29/10/2021
Protocollo comunale: 55617 del 02/11/2021

Complesso sito in via Montello n° 64 – 66, Montebelluna (TV)
Catasto dei fabbricati: Sezione F Foglio 1 Mappale 371

La SCIA in oggetto ha valutato lo stato autorizzativo dei fabbricati evidenziando, oltre ad alcune differenze interne, una superfetazione ad uso deposito, in ampliamento dell’unità a magazzino, non autorizzata e quindi da demolire.

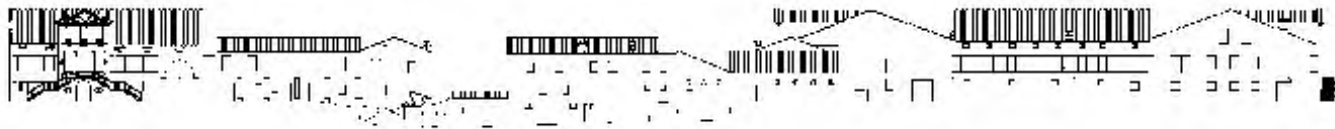
Sub 9 (Magazzino indipendente) oggetto della scia



Realizzazione ampliamento non autorizzato adibito a deposito. Evidenziato in colore blu.

-da demolire-





Diego.Minato@RevitLandia.com

www.revitlandia.com | Via Carregiate, 66 - 31011 Asolo TV | T. +39 0423 950496 M. +39 339 4839730

La demolizione è stata effettuata, come dimostrano le foto seguenti:



Foto da sud-est



Foto da est



E pertanto la situazione attuale autorizzata della proprietà risulta così composta.

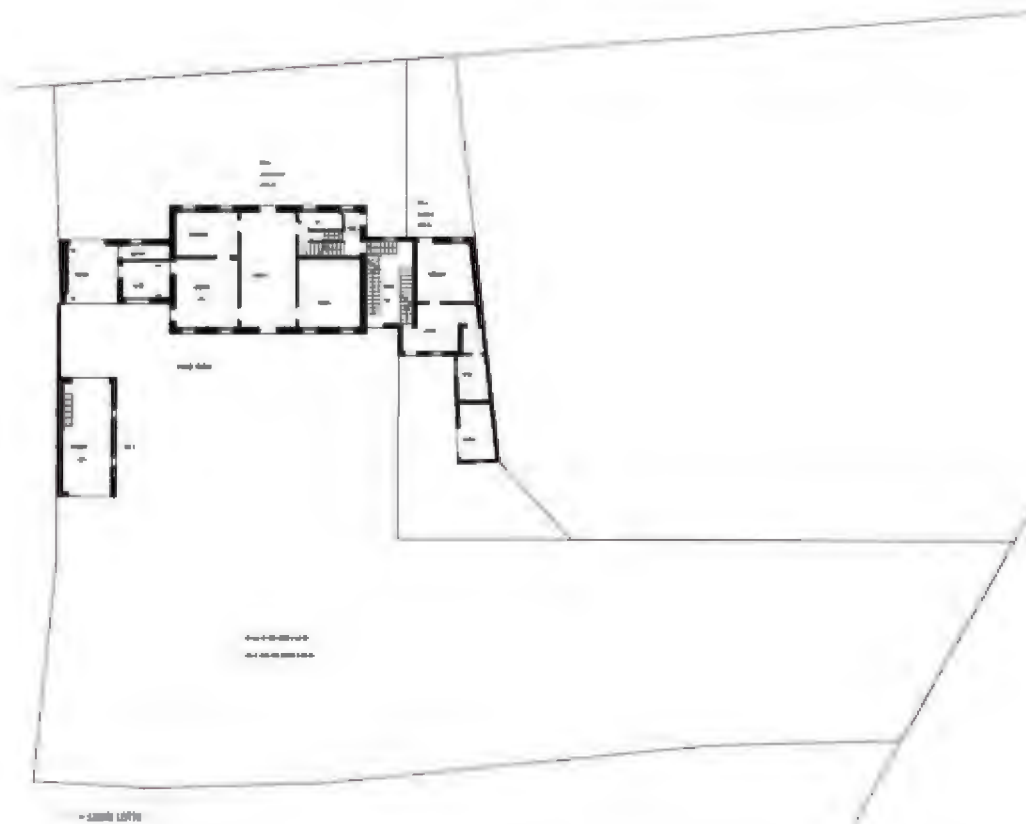


Figura 1 STATO DI FATTO - PIANO TERRA

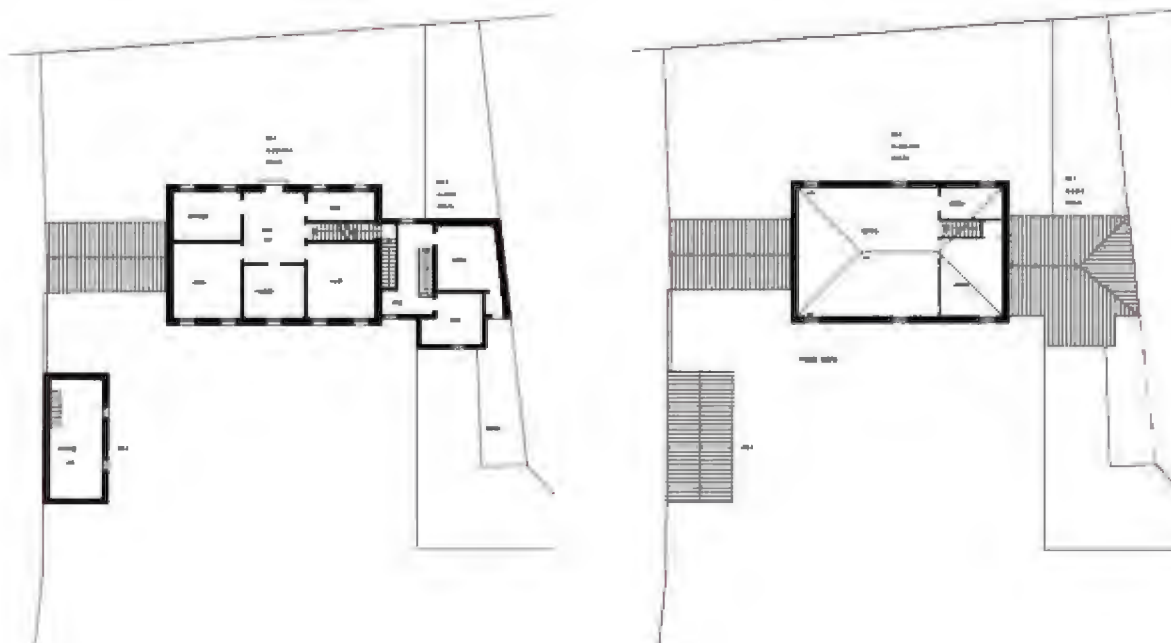
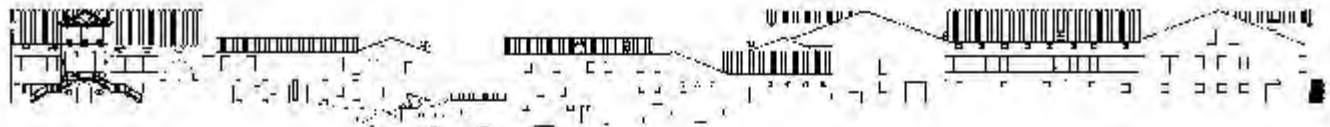


Figura 2 STATO DI FATTO - PIANO PRIMO E PIANO SECONDO

Alla fine dei lavori di ristrutturazione, come da pratiche in corso di presentazione, la situazione sarà aggiornata anche catastalmente.



Diego Minato



Asolo, 25 ottobre 2021

Spett.le
Comune di Montebelluna
- Ufficio tecnico -

Oggetto: **Relazione tecnica SCIA ricognitiva in sanatoria**
Ditta Gruppo Zero Srl

Complesso sito in via Montello n° 64 – 66, Montebelluna (TV)
Catasto dei fabbricati: Sezione F Foglio 1 Mappale 371

Descrizione dei luoghi

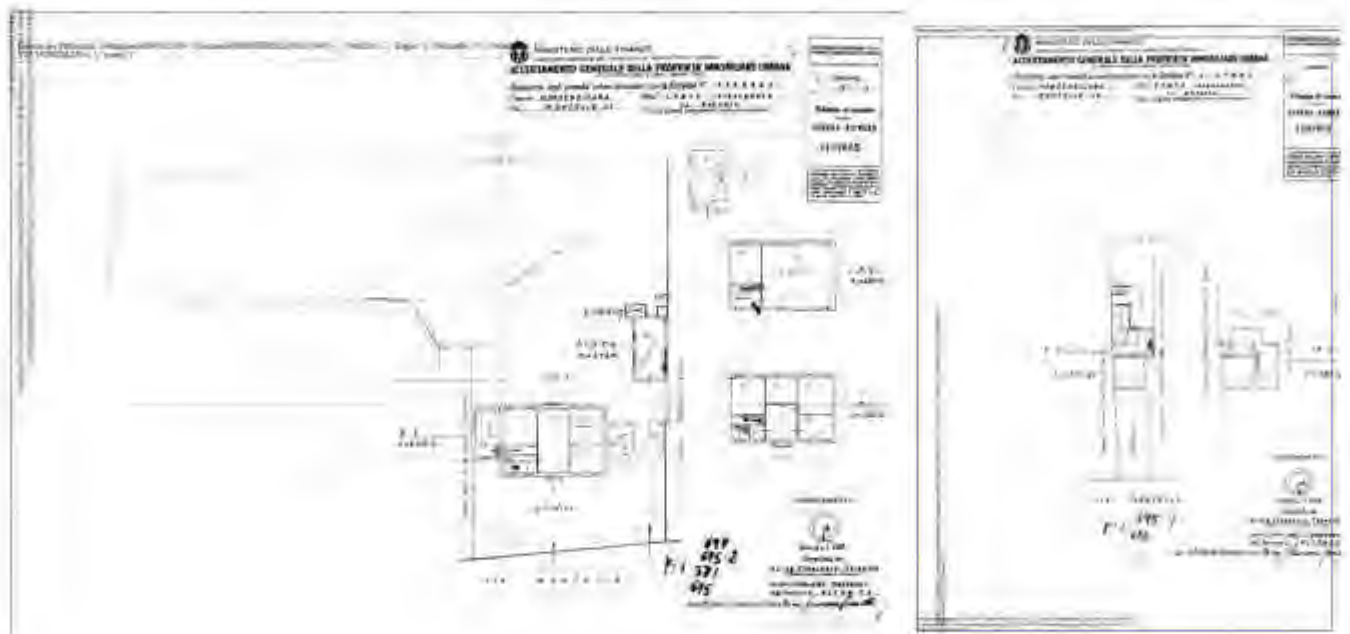
Il complesso in oggetto è composto da due unità abitative indipendenti, un corpo principale a tre livelli ed uno secondario a due livelli fuori terra, più un corpo staccato lungo il confine ovest adibito a magazzino.
L'insieme è ubicato in via Montello 64 – 66, a 250 m dal perimetro del centro storico del Comune di Montebelluna e ricade in "Zona Residenziale di media densità B 1.2" (Piano Interventi 2019).
È contraddistinto con il numero di Particella 371 del Foglio 1 Sez. F del Catasto Fabbricati.


Descrizione dello stato delle opere

Il complesso risulta completato in ogni sua parte, compresi gli infissi, la copertura, le finiture interne, i servizi e degli accessori e fino alla data di acquisto della nuova ditta, veniva utilizzato dal proprietario precedente come unità abitativa.
È stato edificato intorno alla fine del XIX Secolo (1890 circa), è costituito con struttura portante del tempo (pareti di mattoni pieni, sassi e solai in legno).

Stato Concesso

L'insieme dei fabbricati risulta Registrato con l'"Accertamento Generale della Proprietà Immobiliare Urbana" (R. decreto-legge 13 aprile 1939 – XVII n°652). Dall'accesso agli atti richiesti in comune risulta esclusivamente una pratica di manutenzione straordinaria semplice con Protocollo 0011512 del 25/03/2013 per rifacimento del manto di copertura.





Stato Rilevato

Dallo stato rilevato si è constatato che sono state realizzate delle opere in difformità a quanto accatastato nel 1939, consistenti nella realizzazione di lievi modifiche che alterano la distribuzione interna pur mantenendo sostanzialmente invariate le facciate degli edifici.

Le opere in difformità consistono:

Sub 8 (Edificio Principale)



Piano terra

Realizzazione parete interna lato ovest per creazione spazio deposito adibito e centrale termica; allargamento finestra e realizzazione di porte all'interno del porticato; apertura porta di ingresso laterale; realizzazione nuovo bagno con riconfigurazione delle rampe di scale.

Piano primo

Riconfigurazione delle rampe di scale a seguito della realizzazione del bagno al piano terra, in particolare nuova scala per accesso al piano secondo che parte dal piano terra dell'unità a fianco.

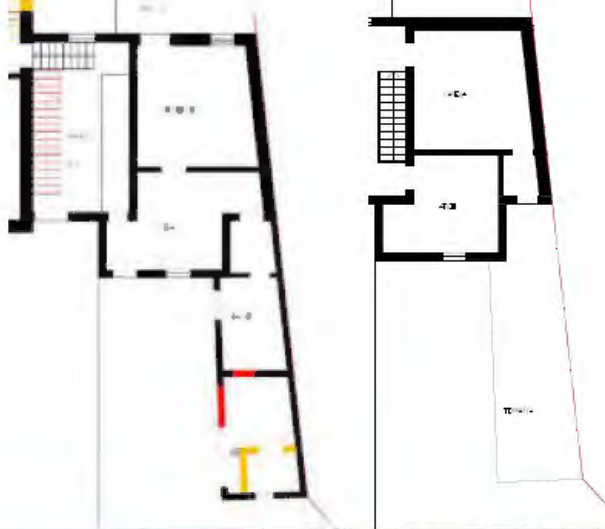
Piano secondo (sottotetto)

Nuova rampa di scale con sbarco nella stessa posizione della vecchia.





Sub 7 (Edificio Secondario)



Realizzazione legnaia con muro di tamponamento (mattoni forati) e demolizione antico W.C.



Sub 9 (Magazzino indipendente)



Realizzazione ampliamento adibito a deposito



Stato Comparativo

Sono state messe in evidenza le opere di demolizione e costruzione già realizzate in difformità a quanto registrato nel 1939; in particolare con il colore BLU le opere costruite non indicate in qualsiasi concessione agli atti e risalenti al periodo di costruzione post 1933.

Conclusioni

Sulla base dei rilievi effettuati, delle verifiche amministrative e sulle indicazioni da parte del Comune di Montebelluna, la presente SCIA per ottenere la sanatoria del complesso immobiliare prevede la demolizione della porzione a sud del corpo adibito a magazzino evidenziato in blu nella presente relazione.

Il tutto meglio descritto graficamente negli elaborati allegati.



Diego Minato

SCIA - RELAZIONE TECNICA DI ASSEVERAZIONE

DATI DEL PROGETTISTA

Cognome e Nome	MINATO DIEGO
Iscritto all'ordine/collegio	Geometri di Treviso al n. 02483
<i>N.B. : Tutti gli altri dati relativi al progettista (anagrafici , timbro ecc.) sono contenuti nella sezione 2 dell'allegato "Soggetti coinvolti"</i>	

N.b. I dati del progettista coincidono con quelli già indicati, nella sezione 2 dell'Allegato "Soggetti coinvolti", per il progettista delle opere architettoniche

DICHIARAZIONI

Il progettista, in qualità di tecnico asseverante, preso atto di assumere la qualità di persona esercente un servizio di pubblica necessità ai sensi degli articoli 359 e 481 del Codice Penale, consapevole che le dichiarazioni false, la falsità negli atti e l'uso di atti falsi comportano l'applicazione delle sanzioni penali previste dagli artt. 75 e 76 del d.P.R. n. 445/2000 e di quelle di cui all'art. 19, comma 6, della legge n. 241/1990, sotto la propria responsabilità

DICHIARA

1) Tipologia di intervento e descrizione sintetica delle opere (*)

che i lavori riguardano l'immobile individuato nella Segnalazione Certificata di Inizio Attività di cui la presente relazione costituisce parte integrante e sostanziale;

che le opere in progetto sono subordinate a **Segnalazione Certificata di Inizio Attività** in quanto rientrano nella seguente **tipologia di intervento**:

- 1.1 **interventi di manutenzione straordinaria (pesante) di cui all'articolo 3, comma 1, lettera b) del d.P.R. n. 380/2001, che riguardino le parti strutturali dell'edificio**
(Attività n. 4, Tabella A, Sez. II del d.lgs. n. 222/2016, art. 22 comma 1, lettera a) del d.P.R. n. 380/2001)
- 1.2 **interventi di restauro e risanamento conservativo (pesante) di cui all'articolo 3, comma 1, lettera c) del d.P.R. n. 380/2001, qualora riguardino parti strutturali dell'edificio**
(Attività n. 6, Tabella A, Sez. I del d.lgs. n. 222/2016, art. 22 comma 1, lettera b) del d.P.R. n. 380/2001)
- 1.3 **interventi di ristrutturazione edilizia (leggera) di cui all'articolo 3, comma 1, lettera d) del d.P.R. n. 380/2001, rivolti a trasformare gli organismi edilizi mediante un insieme sistematico di opere che possono portare ad un organismo edilizio in tutto o in parte diverso dal precedente, ad esclusione dei casi di cui all'art. 10 comma 1 lettera c) del D.P.R. 380/2001**
(Attività n. 7, Tabella A, Sez. II del d.lgs. n. 222/2016, art. 22 comma 1 lettera c) del d.P.R. n. 380/2001)
- 1.4 **varianti in corso d'opera a permessi di costruire, di cui all'articolo 22, commi 2 e 2-bis del d.P.R. n. 380/2001, che non incidono sui parametri urbanistici e sulle volumetrie, e che non comportano mutamento urbanisticamente rilevante della destinazione d'uso, che non modificano la categoria edilizia e non alterano la sagoma dell'edificio qualora sottoposto a vincolo ai sensi del d.lgs. 22 gennaio 2004, n.42 e non violano le eventuali prescrizioni contenute nel permesso di costruire o che non presentano i caratteri delle variazioni essenziali.**
(Attività n. 35 e n. 36, Tabella A, Sez. II del d.lgs. n. 222/2016)
- 1.5 **Sanatoria dell'intervento¹ realizzato, conforme alla disciplina urbanistica ed edilizia vigente sia al momento della realizzazione dello stesso, sia al momento della presentazione della segnalazione, ai sensi dell'articolo 37, comma 4 del d.P.R. n. 380/2001**
(Attività n. 41, Tabella A, Sez. II del d.lgs. n. 222/2016)

¹ in tal caso possono essere barrati anche i punti 1.1 o 1.2 o 1.3

e che consistono in:

1_a) Superbonus 110 per cento per interventi di efficienza energetica o interventi antisismici

- dichiara che è interesse del/dei committente/i avvalersi degli incentivi di cui all'art. 119 del D.L. 34/2020, convertito con modificazioni con Legge 77/2020; per questo dichiara che le parti sono consapevoli che ai sensi del comma 14-bis del medesimo articolo 119, per gli interventi richiesti e riconducibili alla citata norma, nel cartello da esporre in luogo ben visibile ed accessibile presso il cantiere deve essere indicata anche la seguente dicitura: "Accesso agli incentivi statali previsti dalla Legge 17 luglio 2020, n. 77, superbonus 110 per cento per interventi di efficienza energetica o interventi antisismici"

1_b) Tolleranze edilizie - art. 34-bis del D.P.R. 380/22001 e ss.mm.ii.

ATTESTA lo STATO LEGITTIMO degli immobili esistenti oggetto di intervento, poiché ricorrono le seguenti condizioni di tolleranze esecutive ai sensi art. 34-bis del D.P.R. 380/2001 (articolo così aggiunto dal D.L. 76/2020, convertito con modificazioni con Legge 120/2020), descritte nella relazione tecnica ed elaborati grafici allegati, realizzate nel corso del seguente precedente titolo edilizio

- tolleranze riconducibili ai casi descritti al comma 1 - mancato rispetto dell'altezza, dei distacchi, della cubatura, della superficie coperta e di ogni altro parametro delle singole unità immobiliari non costituisce violazione edilizia se contenuto entro il limite del 2% delle misure previste nel titolo abilitativo
- tolleranze riconducibili ai casi descritti al comma 2 - (limitatamente agli immobili non sottoposti a tutela ai sensi del D.Lgs. n. 42/2005) irregolarità geometriche e modifiche alle finiture degli edifici di minima entità, la diversa collocazione di impianti e opere interne, eseguite durante i lavori per l'attuazione di titoli abilitativi edilizi, a condizione che non comportino violazione della disciplina urbanistica ed edilizia e non pregiudichino l'agibilità dell'immobile

2) Dati geometrici dell'immobile oggetto di intervento (*)

che i dati geometrici dell'immobile oggetto di intervento sono i seguenti:

superficie	Mq	
Volumetria	Mc	
numero dei piani	N	

3) Strumentazione urbanistica comunale vigente e in salvaguardia (*)

che l'area/immobile oggetto di intervento risulta individuata dal/è da realizzarsi su:

	SPECIFICARE	ZONA	ART.
<input checked="" type="checkbox"/>	PRG	B 1.2	
<input type="checkbox"/>	PIANO PARTICOLAREGGIATO		
<input type="checkbox"/>	PIANO DI RECUPERO		
<input type="checkbox"/>	P.I.P.		
<input type="checkbox"/>	P.E.E.P.		
<input type="checkbox"/>	ALTRO:		

4) Barriere architettoniche ()** vedasi specifiche disposizioni regionali al punto A.

che l'intervento

- 4.1 **non è soggetto** alle prescrizioni degli articoli 77 e seguenti del d.P.R. n. 380/2001 e del d.m. n. 236/1989 o della corrispondente normativa regionale
- 4.2 **interessa un edificio privato aperto al pubblico** e che **le opere previste sono conformi all'articolo 82 del d.P.R. n. 380/2001** o della corrispondente normativa regionale come da **relazione e schemi dimostrativi allegati** al progetto
- 4.3 **è soggetto** alle prescrizioni degli articoli 77 e seguenti del d.P.R. n. 380/2001 e del d.m. n. 236/1989 o della corrispondente normativa regionale e, come da **relazione e schemi dimostrativi allegati** alla SCIA, soddisfa il requisito di:
- 4.3.1 accessibilità
- 4.3.2 visitabilità
- 4.3.3 adattabilità
- 4.4 pur essendo **soggetto** alle prescrizioni degli articoli 77 e seguenti del d.P.R. n. 380/2001 e del d.m. n. 236/1989 o della corrispondente normativa regionale, non rispetta la normativa in materia di barriere architettoniche, pertanto
- 4.4.1 presenta contestualmente **alla SCIA condizionata**, la documentazione per la richiesta di deroga come meglio descritto nella **relazione tecnica allegata e schemi dimostrativi allegati**

5) Sicurezza degli impianti

che l'intervento

- 5.1 **non comporta** l'installazione, la trasformazione o l'ampliamento di impianti tecnologici
- 5.2 **comporta** l'installazione, la trasformazione o l'ampliamento dei seguenti impianti tecnologici:
(è possibile selezionare più di un'opzione)
- 5.2.1 di produzione, trasformazione, trasporto, distribuzione, utilizzazione dell'energia elettrica, di protezione contro le scariche atmosferiche, di automazione di porte, cancelli e barriere
- 5.2.2 radiotelevisivi, antenne ed elettronici in genere
- 5.2.3 di riscaldamento, di climatizzazione, di condizionamento e di refrigerazione di qualsiasi natura o specie, comprese le opere di evacuazione dei prodotti della combustione e delle condense, e di ventilazione ed aerazione dei locali
- 5.2.4 idrici e sanitari di qualsiasi natura o specie
- 5.2.5 per la distribuzione e l'utilizzazione di gas di qualsiasi tipo, comprese le opere di evacuazione dei prodotti della combustione e ventilazione ed aerazione dei locali;
- 5.2.6 impianti di sollevamento di persone o di cose per mezzo di ascensori, di montacarichi, di scale mobili e simili
- 5.2.7 di protezione antincendio
- 5.2.8 altre tipologie di impianti, anche definite dalla corrispondente normativa regionale (*)
- pertanto, ai sensi del **d.m. 22 gennaio 2008, n. 37**, l'intervento proposto:
- 5.2.8.1 **non è soggetto** agli obblighi di presentazione del progetto
- 5.2.8.2 **è soggetto** agli obblighi di presentazione del progetto e pertanto
- allega i relativi elaborati**

6) Consumi energetici (**) **vedasi specifiche disposizioni regionali al punto E.**

che l'intervento, in materia di risparmio energetico,

6.1.1 **non è soggetto** al deposito del progetto e della relazione tecnica di cui all'articolo 125 del d.P.R. n. 380/2001 e del d.lgs. n. 192/2005

6.1.2 **è soggetto** al deposito del progetto e della relazione tecnica di cui all'articolo 125 del d.P.R. n. 380/2001 e del d.lgs. n. 192/2005, pertanto

6.1.2.1 **si allega la relazione tecnica** sul rispetto delle prescrizioni in materia di risparmio energetico e la documentazione richiesta dalla legge

che l'intervento, in relazione agli obblighi in materia di fonti rinnovabili

6.2.1 **non è soggetto** all'applicazione del d.lgs. n. 28/2011, in quanto non riguarda edifici di nuova costruzione o edifici sottoposti ad una ristrutturazione rilevante

6.2.2 **è soggetto** all'applicazione del d.lgs. n. 28/2011, pertanto

6.2.2.1 il rispetto delle prescrizioni in materia di utilizzo di fonti di energia rinnovabili **è indicato negli elaborati progettuali e nella relazione tecnica** prevista dall'articolo 125 del d.P.R. n. 380/2001 e dal d.lgs. n. 192/2005 in materia di risparmio energetico

6.2.2.2 **l'impossibilità tecnica** di ottemperare, in tutto o in parte, agli obblighi previsti, **è evidenziata nella relazione tecnica** dovuta ai sensi dell'articolo 125 del d.P.R. n. 380/2001 e del d.lgs. n. 192/2005, con l'indicazione della non fattibilità di tutte le diverse opzioni tecnologiche disponibili

che l'intervento in relazione al miglioramento energetico degli edifici:

~~6.1 ricade nell'articolo 14, comma 6, del d.lgs. n. 102/2014 in merito al computo degli spessori delle murature, nonché alla deroga alle distanze minime e alle altezze massime degli edifici~~

[l'art. 14, comma 6, del D.Lgs 102/2014 è stato abrogato dal D.Lgs. 14 luglio 2020, n. 73]

6.3.1 ricade nell'articolo 14, comma 7, del d.lgs. n. 102/2014 [come sostituito con D.Lgs. 14 luglio 2020, n. 73] in merito alle deroga alle distanze minime e alle altezze massime degli edifici, pertanto:

6.3.2.1 si certifica nella relazione tecnica una riduzione minima del 10 per cento del limite di trasmittanza previsto dal d.lgs. n. 192/2005

6.3.2 ricade nell'articolo 12, comma 1, del d.lgs. n. 28/2011 in merito al bonus volumetrico del 5 per cento, pertanto:

6.3.3.1 si certifica nella relazione tecnica una copertura dei consumi di calore, di elettricità e per il raffrescamento, mediante energia prodotta da fonti rinnovabili, in misura superiore di almeno il 30 per cento rispetto ai valori minimi obbligatori di cui all'allegato 3 del d.lgs. n. 28/2011

ALTRE SEGNALAZIONI, COMUNICAZIONI, ASSEVERAZIONI E ISTANZE

7) Tutela dall'inquinamento acustico (*)

che l'intervento

- 7.1 **non rientra** nell'ambito di applicazione dell'articolo 8 della l. n. 447/1995
- 7.2 **rientra** nell'ambito di applicazione dell'articolo 8 della l. n. 447/1995, integrato con i contenuti dell'articolo 4 del d.P.R. n. 227/2011 e **si allega**:
- 7.2.1 documentazione di impatto acustico (art. 8, commi 2 e 4, l. n. 447/1995)
- 7.2.2 valutazione previsionale di clima acustico (art. 8, comma 3, l. n. 447/1995)
- 7.2.3 dichiarazione sostitutiva dell'atto di notorietà, a firma del titolare, relativa al rispetto dei limiti stabiliti dal documento di classificazione acustica del territorio comunale di riferimento ovvero, ove questo non sia stato adottato, ai limiti individuati dal d.P.C.M. 14 novembre 1997 (art. 4, commi 1 e 2, d.P.R. n. 227/2011)
- 7.2.4 la documentazione di previsione di impatto acustico con l'indicazione delle misure previste per ridurre o eliminare le emissioni sonore, nel caso in cui i valori di emissioni sono superiori a quelli della zonizzazione acustica comunale o a quelli individuati dal d.P.C.M. 14 novembre 1997 (art. 8, comma 6, l. n. 447/1995) ai fini del rilascio del nulla-osta da parte del Comune (art. 8, comma 6, l. n. 447/1995)
- 7.3 non rientra nell'ambito dell'applicazione del d.P.C.M. 5 dicembre 1997
- 7.4 rientra nell'ambito dell'applicazione del d.P.C.M. 5 dicembre 1997

8) Produzione di materiali di risulta (**) [vedasi specifiche disposizioni regionali al punto B.](#)

che le opere

- 8.1 non sono soggette alla normativa relativa ai materiali da scavo (art. 41-bis d.l. n. 69 del 2013 e art. 184-bis d.lgs. n. 152 del 2006)
- 8.2 **comportano** la produzione di materiali da scavo **considerati come sottoprodotti** ai sensi dell'articolo 184-bis, comma 1, del d.lgs. n. 152/2006 o dell'articolo 41-bis, comma 1, d.l. n. 69 del 2013 e del d.m. n. 161/2012, e inoltre
- 8.2.1 le opere comportano la produzione di materiali da scavo per un **volume inferiore o uguale a 6000 mc** ovvero (**pur superando tale soglia**) **non sono soggette a VIA o AIA**
- 8.2.2 **le opere comportano** la produzione di materiali da scavo per un **volume superiore a 6000 mc e sono soggette a VIA o AIA**, e pertanto, ai sensi dell'art. 184-bis, comma 2-bis del d.lgs. n. 152/2006, e del d.m. n. 161/2012 si prevede la presentazione del Piano di Utilizzo.
- 8.2.1.1 **si comunicano gli estremi del provvedimento di VIA o AIA**, comprensivo dell'assenso al Piano di Utilizzo dei materiali da scavo, rilasciato da _____ con prot. _____ in data _____
- 8.3 **comportano** la produzione di materiali da scavo che saranno riutilizzati nello stesso luogo di produzione
- 8.4 riguardano interventi di **demolizione di edifici o altri manufatti preesistenti e producono rifiuti** la cui gestione è disciplinata ai sensi della parte quarta del d.lgs. n. 152/2006
- 8.5 **comportano** la produzione di **materiali da scavo che saranno gestiti dall'interessato come rifiuti**

9) Prevenzione incendi

che l'intervento

- 9.1 non è soggetto alle norme di prevenzione incendi
- 9.2 è soggetto alle norme tecniche di prevenzione incendi e le stesse sono rispettate nel progetto
- 9.3 presenta caratteristiche tali da non consentire l'integrale osservanza delle regole tecniche di prevenzione incendi e
- si allega documentazione necessaria** all'ottenimento della deroga

e che l'intervento

- 9.4 **non è soggetto alla valutazione del progetto** da parte del Comando Provinciale dei Vigili del Fuoco ai sensi del d.P.R. n. 151/2011
- 9.5 **è soggetto alla valutazione del progetto** da parte del Comando Provinciale dei Vigili del Fuoco, ai sensi dell'articolo 3 del d.P.R. n. 151/2011 e
- si allega la documentazione necessaria** alla valutazione del progetto
- 9.6 **costituisce variante e il sottoscritto assevera che le modifiche non costituiscono variazione dei requisiti di sicurezza antincendio** già approvati con parere del Comando Provinciale dei Vigili del fuoco rilasciato con prot. _____ in data _____

10) Amianto ()** [vedasi specifiche disposizioni regionali al punto C.](#)

che le opere

- 10.1 **non interessano** parti di edifici con presenza di fibre di amianto
- 10.2 **interessano** parti di edifici con presenza di fibre di amianto e che è stato predisposto, ai sensi dei commi 2 e 5 dell'articolo 256 del d.lgs. n. 81/2008, il **Piano di Lavoro di demolizione o rimozione dell'amianto**
- in allegato** alla presente relazione di asseverazione

11) Conformità igienico-sanitaria (*)

che l'intervento

- 11.1 è conforme ai requisiti igienico-sanitari e alle ipotesi di deroghe previste
- 11.2 non è conforme ai requisiti igienico-sanitari e alle ipotesi di deroghe previste e
- 11.2.1 **si allega** documentazione per la richiesta di deroga

12) Interventi strutturali e/o in zona sismica ()** [vedasi specifiche disposizioni regionali al punto D.](#)

che l'intervento

- 12.1 **non prevede** la realizzazione di **opere di conglomerato cementizio armato**, normale e precompresso ed a struttura metallica
- 12.2 **prevede** la realizzazione di opere di **conglomerato cementizio armato**, normale e precompresso ed a struttura metallica
- si allega la denuncia di cui all'articolo 65 del d.P.R. n. 380/2001

e che l'intervento

- 12.3 **non prevede opere** da denunciare o autorizzare ai sensi degli articoli 93 e 94 del d.P.R. n. 380/2001 o della corrispondente normativa regionale
- 12.4 costituisce una **variante non sostanziale riguardante parti strutturali** relativa ad un progetto esecutivo delle strutture precedentemente presentato con prot. _____ in data _____
- 12.5 **prevede opere in zona sismica da denunciare** ai sensi dell'articolo 93 del d.P.R. n. 380/2001 o della corrispondente normativa regionale e
- si allega documentazione relativa alla denuncia dei lavori in zona sismica**

- 12.6 **prevede opere strutturali soggette ad autorizzazione sismica** ai sensi dell'articolo 94 del d.P.R. n. 380/2001 o della corrispondente normativa regionale e
- si allega** la documentazione necessaria per il rilascio dell'**autorizzazione sismica**

DICHIARAZIONI SUL RISPETTO DI OBBLIGHI IMPOSTI ESCLUSIVAMENTE DALLA NORMATIVA REGIONALE
(ad es. tutela del verde, illuminazione, ecc.)

A. Quadri informativi aggiuntivi: ELIMINAZIONE BARRIERE ARCHITETTONICHE - L.R.V. 12/07/2007, n. 16 e DGRV 1428/2011 ()**

che l'intervento:

- A.1 **non è soggetto** alle prescrizioni degli articoli 77 e seguenti del d.P.R. n. 380/2001 e del d.m. n. 236/1989
- A.2 **interessa un edificio privato aperto al pubblico** e che **le opere previste sono conformi all'articolo 82 del d.P.R. n. 380/2001** come da **relazione e schemi dimostrativi allegati** al progetto
- A.3 **è soggetto** alle prescrizioni degli articoli 77 e seguenti del d.P.R. n. 380/2001 e del d.m. n. 236/1989 e dell'art. 6 della LR 16/07 secondo le prescrizioni tecniche della DGRV 1428/2011 e, come da **relazione, schemi dimostrativi e dichiarazione di conformità allegati**, soddisfa il requisito di:
- A.3.1 accessibilità
- A.3.2 visitabilità
- A.3.3 adattabilità
- A.4 pur essendo **soggetto** alle prescrizioni degli articoli 77 e seguenti del d.P.R. n. 380/2001 e del d.m. n. 236/1989, non rispetta la normativa in materia di barriere architettoniche, pertanto **si richiede la deroga**, ai sensi della sezione V dell'Allegato B alla DGRV n. 1428/20011, come meglio descritto nella **relazione tecnica allegata e schemi dimostrativi** allegati

B. Quadri informativi aggiuntivi: MATERIALI DA RISULTA [TERRE E ROCCE DA SCAVO] ()**

che le opere:

- B.1 non sono soggette alla normativa relativa ai materiali da scavo (**D.P.R. n. 120 del 13/06/2017** e art. 184-bis d.lgs. n. 152 del 2006)
- B.2 **comportano** la produzione di materiali da scavo **considerati come sottoprodotti** ai sensi dell'articolo 184-bis, comma 1, del d.lgs. n. 152/2006 o **dell'articolo 4, D.P.R. n. 120 del 13/06/2017**, e inoltre
- B.2.1 **le opere comportano** la produzione di materiali da scavo per un **volume superiore a 6000 mc e sono soggette a VIA o AIA**, e pertanto, ai sensi del **D.P.R. n. 120 del 13/06/2017**
- B.2.1.1 **si comunicano gli estremi del** Provvedimento di VIA o AIA, comprensivo dell'assenso al Piano di Utilizzo dei materiali da scavo, rilasciato da _____ con prot. _____ in data _____
- B.2.1.2 dichiarazione/asseverazione attestante l'invio dell'istanza all'Autorità competente avvenuto in data _____
- B.2.2 **le opere comportano** la produzione di materiali da scavo per un **volume inferiore o uguale a 6000 mc** ovvero (**pur superando tale soglia**) **non sono soggette a VIA o AIA**, e pertanto
- B.2.2.1 allega **autocertificazione del titolare** resa all'ARPA ai sensi dell'**art. 21 D.P.R. n. 120 del 13/06/2017**
- B.3 **comportano** la produzione di materiali da scavo che saranno riutilizzati nello stesso luogo di produzione e pertanto
- B.3.1 **allega autocertificazione del titolare (che i materiali da scavo saranno riutilizzati nello stesso luogo di produzione)**
- B.3.2 verrà presentata con l'inizio lavori
- B.4 riguardano interventi di demolizione di edifici o altri manufatti preesistenti e producono rifiuti la cui gestione è disciplinata ai sensi della parte quarta del d.lgs. n. 152/2006
- B.5 **comportano** la produzione di **materiali da scavo che saranno gestiti dall'interessato come rifiuti**

C. Quadri informativi aggiuntivi: DEMOLIZIONE E RIMOZIONE AMIANTO DGRV 265/2011 (**)

che le opere:

- C.1 **non interessano** parti di edifici con presenza di fibre di amianto
- C.2 **interessano** parti di edifici con presenza di fibre di amianto ai sensi dei commi 2 e 5 dell'articolo 256 del d.lgs. n. 81/2008:
- C.2.1 è stato **predisposto il Piano di Lavoro di demolizione o rimozione dell'amianto** in conformità all'Appendice 1 della DGRV 265/2011 **in allegato** alla presente relazione di asseverazione
- C.2.2 il **Piano di Lavoro di demolizione o rimozione dell'amianto** sarà presentato 30 giorni prima dell'inizio dei lavori
- C.3 **interessano** parti di edifici con presenza di fibre di amianto ed è stata **predisposta la notifica** di cui all'articolo 250 del D.Lgs. n. 81/2008 **in allegato** alla presente relazione di asseverazione
- C.4 **interessano** parti di edifici con presenza di fibre di amianto ma l'esposizione dei lavoratori alla polvere proveniente dall'amianto o dai materiali contenenti amianto è sporadica e di debole intensità ai sensi dell'art. 249, comma 2 del D.Lgs n. 81/2008

D. Quadri informativi aggiuntivi: COSTRUZIONI IN ZONE SISMICHE - L.R.V. 07/11/2003, n. 27, D.G.R. n. 244/2021, D.G.R. n. 1823/2020 e D.G.R. n. 378/2021, Decreto regionale n. 241/2021 (**)

che l'intervento:

- D.1 **non prevede la realizzazione di opere di conglomerato cementizio armato, normale e precompresso ed a struttura metallica o legno**
- D.2 **prevede la realizzazione di opere di conglomerato cementizio armato, normale e precompresso ed a struttura metallica; pertanto**
- D.2.1 **si allega la documentazione relativa alla denuncia di cui all'articolo 65 del d.P.R. n. 380/2001**
- D.2.2 **la documentazione tecnica relativa alla denuncia di cui all'articolo 65 del d.P.R. n. 380/2001 sarà allegata alla comunicazione di inizio lavori**

e che l'intervento:

- D.3 **non prevede opere da denunciare o autorizzare ai sensi degli articoli 93, 94 e 94-bis del d.P.R. n. 380/2001 o della corrispondente normativa regionale**
- D.4 **costituisce una variante non sostanziale riguardante parti strutturali relativa ad un progetto esecutivo delle strutture precedentemente presentato con prot. _____ in data _____**
- D.5 **prevede opere in zona sismica 3 o 4 da denunciare ai sensi dell'articolo 93 del d.P.R. n. 380/2001 e della corrispondente normativa regionale (D.G.R. n. 244/2021, D.G.R. n. 1823/2020 e D.G.R. n. 378/2021 e Decreto reg. n. 241/2021) e pertanto**
- D.5.1 **dichiara, che la progettazione e le calcolazioni sono conformi a quanto previsto dalle normative Tecniche per le costruzioni, emanate con DM 18/01/2018**
- D.6 **in zona sismica 1 o 2 - prevede INTERVENTI RILEVANTI soggetti ad autorizzazione sismica ai sensi dell'articolo 94-bis, comma 1, lettera a), e comma 3, del d.P.R. n. 380/2001, ulteriormente descritti con D.G.R. n. 1823/2020, D.G.R. n. 378/2021 e Decreto reg. 241/2021;**
- D.7 **in zona sismica 1 o 2 - prevede INTERVENTI di MINORE RILEVANZA soggetti a preavviso e denuncia dei lavori di sismica (procedura semplificata) ai sensi dell'articolo 94-bis, comma 1, lettera b) e comma 4, del d.P.R. n. 380/2001, ulteriormente descritti con D.G.R. n. 1823/2020, D.G.R. n. 378/2021 e Decreto reg. 241/2021;**
- D.8 **in zona sismica 1 o 2 - prevede INTERVENTI PRIVI di RILEVANZA soggetti a preavviso e denuncia dei lavori di sismica (procedura semplificata) ai sensi dell'articolo 94-bis, comma 1, lettera c) e comma 4, del d.P.R. n. 380/2001, ulteriormente descritti con D.G.R. n. 1823/2020, D.G.R. n. 378/2021 e Decreto reg. 241/2021;**
- allega la documentazione necessaria prevista con D.M. 18/01/2018 ed elencata nella modulistica approvata con Decreto reg. 241/2021 per il rilascio dell'autorizzazione sismica**
- chiede la contestuale convocazione delle conferenza di servizi** SI NO

- costituisce **variante sostanziale** ai lavori già autorizzati
 - con provvedimento regionale n. in data
 - per decorrenza dei termini di silenzio assenso
- l'istanza di autorizzazione sismica per l'inizio dei lavori verrà depositata successivamente, consapevole di dover attendere l'acquisizione del provvedimento (o il suo perfezionamento per silenzio/assenso) prima dell'inizio dei lavori medesimi

E. Attuazione delle norme sul risparmio energetico e per migliorare la qualità degli edifici – L.R. 21/1996

[a seguito abrogazione dell'art. 14, comma 6, del D.Lgs 102/2014 prevista dal D.Lgs. 14 luglio 2020, n. 73] dichiara che l'intervento relativo a nuova costruzione e/o ampliamento

- ricade nella L.R. 21/1996 e ss.mm.ii.
 - allega pertanto apposita relazione tecnica, corredata da calcoli e grafici dimostrativi completi consistenti in sezioni complessive dell'edificio e particolari costruttivi, in scala adeguata, che costituisce parte integrante del progetto (art. 2, co. 5)

E.1. Quadri informativi aggiuntivi: LINEE VITA - LAVORI IN QUOTA - L.R.V. 27/06/1985, n. 61 (*)

che l'intervento e/o le opere in relazione:

- E.1 all'art. 79 bis della LR 61/85 che prevede *“Misure preventive e protettive da predisporre negli edifici per l'accesso, il transito e l'esecuzione dei lavori di manutenzione in quota in condizioni di sicurezza” e alla DGRV n. 97 del 31.01.2012:*
- E.1.1 non è soggetto alla realizzazione delle linee vita
- E.1.2 sono previsti lavori in quota e pertanto:
 - E.1.2.1 l'intervento rientra nei casi definiti al cap. 1.5 dell'Allegato B della DGRV n. 97/2012 e quindi la conformità deve essere verificata dall'ASL
 - E.1.2.2 le misure protettive e preventive progettate sono pienamente aderenti alle istruzioni tecniche regionali di cui al cap. 1.2, 1.3 e 1.4 dell'Allegato B della DGRV n. 97/2012 come da progetto allegato

F. Quadri informativi aggiuntivi: INQUINAMENTO LUMINOSO - L.R.V. 07/08/2009, n. 17 (*)

che l'intervento con riferimento al “contenimento dell'inquinamento luminoso, al risparmio energetico nell'illuminazione per esterni e per la tutela dell'ambiente e dell'attività svolta dagli osservatori astronomici”:

- F.1 non è soggetto agli obblighi previsti dalla LR 17/2009
- F.2 è soggetto, pertanto si allega la documentazione necessaria

G. Quadri informativi aggiuntivi: EDILIZIA SOSTENIBILE - L.R.V. 08/07/2009, n. 14 (*)

[superati dall'entrata in vigore del nuovo Piano Casa approvato con la L.R. Veneto 14/2019, e sostituiti conseguentemente con specifici settaggi nel portale Unipass dedicati ai procedimenti "Veneto 2050"]

H. Quadri informativi aggiuntivi: PIANO CASA - L.R.V. 08/07/2009 n. 14 (*)

[superati dall'entrata in vigore del nuovo Piano Casa approvato con la L.R. Veneto 14/2019, e sostituiti conseguentemente con specifici settaggi nel portale Unipass dedicati ai procedimenti "Veneto 2050"]

I. Quadri informativi aggiuntivi: "RETE NATURA 2000" - DGRV 1400/2017 (**)

che, in riferimento ai siti della rete "Natura 2000" – Siti di Importanza Comunitaria (SIC), Zone Speciali di Conservazione (ZSC) e Zone di Protezione Speciale (ZPS), (d.P.R. n. 357/1997 e d.P.R. n. 120/2003 nonché **DGRV 1400 del 29/08/2017**) l' intervento::

- I.1 **non è soggetto a Valutazione d'incidenza (VINCA)** in quanto, rispondente ad una delle ipotesi di non necessità di valutazione di incidenza, riportate al paragrafo 2.2 dell'allegato A della **DGRV 1400 del 29/08/2017**. Si allegano la dichiarazione e la relazione tecnica redatte secondo le modalità specificate nel suddetto paragrafo dell'allegato A.
- I.2 **è soggetto a Valutazione d'incidenza (VINCA)**, pertanto:
- I.2.1 **si allegano la documentazione per la valutazione di incidenza** (studio e dati vettoriali di cui al paragrafo 2.1 dell'allegato A alla **DGRV 1400 del 29/08/2017**) e l'atto di valutazione effettuato con prot. n° _____ in data _____, con il quale si esprime un esito favorevole **senza prescrizioni**.
- I.2.2 **si allegano la documentazione per la valutazione di incidenza** (studio e dati vettoriali di cui al paragrafo 2.1 dell'allegato A alla **DGRV 1400 del 29/08/2017**) e l'atto di valutazione effettuato con prot. n° _____ in data _____, con il quale si esprime un esito favorevole **con prescrizioni**.
- I.2.3 **si allega la documentazione per la valutazione di incidenza** (studio e dati vettoriali di cui paragrafo 2.1 dell'allegato A alla **DGRV 1400 del 29/08/2017**) **necessaria** all'approvazione del progetto.

J. Quadri informativi aggiuntivi: TUTELA ED EDIFICABILITÀ DEL TERRITORIO AGRICOLO - L.R.V. 23/04/2004, n. 11 Titolo V, artt. 43 -44-45 (*)

che l'area/immobile ricade in zona agricola e trattasi di:

- J.1 un intervento che **compорта** la presentazione del **piano aziendale** per:
- J.1.1 **nuova edificazione**
- J.1.2 **variante sostanziale al piano aziendale** approvato da Avepa in data _____ n.
- J.1.3 **installazione di serre fisse per la semiforzatura**, presentate da imprenditori agricoli, con piano aziendale - Potenziale Forzatura delle colture (commi 6 e 6 bis art. 44 L.R. n. 11/2004 e allegato A, tabella 2, alla DGR n. 172/2010)
- J.2 un intervento che **non compорта** la presentazione del piano aziendale ai sensi della DGRV 2879/2013 in quanto:
- J.2.1 strutture di completamento collegate in modo diretto alla funzionalità delle strutture aziendali esistenti e non compорта la presentazione del piano aziendale (es. strutture di raccolta effluenti zootecnici palabili e non, volumi tecnici delle connesse attrezzature, strutture di stoccaggio di insilati)
- J.2.2 intervento già approvati da Avepa ai quali vengono apportate variazioni di modesta entità che non ne alterano la tipologia, funzionalità, dimensionamento, idoneità tecnica e le finalità

DICHIARAZIONI RELATIVE AI VINCOLI

TUTELA STORICO-AMBIENTALE

13) Bene sottoposto ad autorizzazione paesaggistica²

che l'intervento, ai sensi della Parte III del d.lgs. n. 42/2004 (Codice dei beni culturali e del paesaggio),

- 13.1 **non ricade** in zona sottoposta a tutela
- 13.2 **ricade** in zona tutelata, ma le opere non comportano alterazione dei luoghi o dell'aspetto esteriore degli edifici ovvero non sono soggetti ad autorizzazione ai sensi dell'art. 149, d.lgs. n. 42/2004 e del d.P.R. n. 31/2017, allegato A e art. 4
- 13.3 **ricade** in zona tutelata e le opere comportano alterazione dei luoghi o dell'aspetto esteriore degli edifici e
- 13.3.1 **è assoggettato al procedimento semplificato di autorizzazione paesaggistica**, in quanto di lieve entità, secondo quanto previsto dal d.P.R. n. 31/2017
- si allega la relazione paesaggistica semplificata** e la documentazione necessaria ai fini del rilascio dell'autorizzazione paesaggistica semplificata
- 13.3.2 **è assoggettato al procedimento ordinario di autorizzazione paesaggistica**, e
- si allega la relazione paesaggistica** e la documentazione necessaria ai fini del rilascio dell'autorizzazione paesaggistica

14) Bene sottoposto ad autorizzazione/atto di assenso della Soprintendenza archeologica/storico culturale

che l'immobile oggetto dei lavori, ai sensi del Parte II, Titolo I, Capo I del d.lgs. n. 42/2004,

- 14.1 **non è sottoposto a tutela**
- 14.2 **è sottoposto a tutela**
- si allega la documentazione necessaria** ai fini del rilascio del parere/nulla osta

15) Bene in area protetta (*)

che l'immobile oggetto dei lavori, ai sensi della legge n. 394/1991 (Legge quadro sulle aree protette) e della corrispondente normativa regionale,

- 15.1 **non ricade in area tutelata**
- 15.2 **ricade in area tutelata**, ma le opere non comportano alterazione dei luoghi o dell'aspetto esteriore degli edifici
- 15.3 **è sottoposto alle relative disposizioni**
- si allega la documentazione necessaria** ai fini del rilascio del parere/nulla osta

TUTELA ECOLOGICA

16) Bene sottoposto a vincolo idrogeologico (*)

che, ai fini del vincolo idrogeologico, l'area oggetto di intervento

- 16.1 **non è sottoposta a tutela**
- 16.2 **è sottoposta a tutela** e l'intervento rientra nei casi eseguibili senza autorizzazione di cui al comma 5

² In relazione a quanto previsto dall' art. 16 del d.P.R. n. 31/2017 è possibile presentare un'unica istanza nei casi in cui gli interventi soggetti ad autorizzazione paesaggistica semplificata, abbiano ad oggetto edifici o manufatti assoggettati anche a tutela storico e artistica ai sensi della parte II del d.lgs. n. 42/2004.

dell'articolo 61 del d.lgs. n. 152/2006 e al r.d.l. n. 3267/1923

16.3 **è sottoposta a tutela** ed è necessario il rilascio dell'autorizzazione di cui al comma 5 dell'articolo 61 del d.lgs. n. 152/2006 e al r.d.l. n. 3267/1923

si allega la documentazione necessaria ai fini del rilascio dell'autorizzazione

17) Bene sottoposto a vincolo idraulico (*)

che, ai fini del vincolo idraulico, l'area oggetto di intervento

17.1 **non è sottoposta a tutela**

17.2 **è sottoposta a tutela** ed è necessario il rilascio dell'autorizzazione di cui al comma 2 dell'articolo 115 del d.lgs. n. 152/2006 e al r.d. n. 523/1904

si allega- la documentazione necessaria ai fini del rilascio dell'autorizzazione

18) Zona di conservazione "Natura 2000" (*)

che, ai fini della zona speciale di conservazione appartenente alla rete "Natura 2000" (d.P.R. n. 357/1997 e d.P.R. n. 120/2003) l'intervento

18.1 **non è soggetto a Valutazione d'incidenza (VINCA)**

18.2 **è soggetto a Valutazione d'incidenza (VINCA)**

si allega la documentazione necessaria all'approvazione del progetto

19) Fascia di rispetto cimiteriale (*)

che in merito alla fascia di rispetto cimiteriale (articolo 338, testo unico delle leggi sanitarie n. 1265/1934)

19.1 **l'intervento non ricade nella fascia di rispetto**

19.2 **l'intervento ricade nella fascia di rispetto ed è consentito**

19.3 **l'intervento ricade in fascia di rispetto cimiteriale e non è consentito**

si allega la documentazione necessaria per la richiesta di deroga

20) Aree a rischio di incidente rilevante

che in merito alle attività a rischio d'incidente rilevante (d.lgs. n. 105/2015 e d.m. 9 maggio 2001):

20.1 **nel comune non è presente un'attività a rischio d'incidente rilevante**

20.2 **nel comune è presente un'attività a rischio d'incidente rilevante la relativa "area di danno" è individuata nella pianificazione comunale**

20.2.1 **l'intervento non ricade nell'area di danno**

20.2.2 **l'intervento ricade in area di danno**

si allega la documentazione necessaria alla valutazione del progetto dal Comitato Tecnico Regionale

20.3 **nel comune è presente un'attività a rischio d'incidente rilevante e la relativa "area di danno" non è individuata** nella pianificazione comunale

si allega la documentazione necessaria alla valutazione del progetto dal Comitato Tecnico Regionale

21) Altri vincoli di tutela ecologica (*)

che l'area/immobile oggetto di intervento risulta assoggettata ai seguenti vincoli:

21.1 **fascia di rispetto dei depuratori** (punto 1.2, allegato 4 della deliberazione 4 febbraio 1977 del Comitato dei Ministri per la tutela delle acque)

21.2 Altro (specificare)

In caso di area/immobile assoggettato ad uno o più dei sopracitati vincoli

21.2.1 **si allegano le autocertificazioni** relative alla conformità dell'intervento per i relativi vincoli

21.2.2 **si allega la documentazione necessaria** ai fini del rilascio dei relativi atti di assenso

TUTELA FUNZIONALE

22) Vincoli per garantire il coerente uso del suolo e l'efficienza tecnica delle infrastrutture(*)

che l'area/immobile oggetto di intervento risulta assoggettata ai seguenti vincoli:

22.1 **stradale** (d.m. n. 1404/1968, d.P.R. n. 495/92) (specificare)

22.2 **ferroviario** (d.P.R. n. 753/1980)

22.3 **elettrodotto** (d.P.C.M. 8 luglio 2003)

22.4 **gasdotto** (d.m. 24 novembre 1984)

22.5 **militare** (d.lgs. n. 66/2010)

22.6 **aeroportuale** (piano di rischio ai sensi dell'art. 707 del Codice della navigazione, specifiche tecniche ENAC)

22.7 Altro (specificare)

In caso di area/immobile assoggettato ad uno o più dei sopracitati vincoli

22.7.1 **si allegano le autocertificazioni** relative alla conformità dell'intervento per i relativi vincoli

22.7.2 **si allega la documentazione necessaria** ai fini del rilascio dei relativi atti di assenso

NOTE:

ASSEVERAZIONE

Tutto ciò premesso, il sottoscritto tecnico, in qualità di persona esercente un servizio di pubblica necessità ai sensi degli artt. 359 e 481 del Codice Penale, esperiti i necessari accertamenti di carattere urbanistico, edilizio, statico, igienico ed a seguito del sopralluogo, consapevole di essere passibile dell'ulteriore sanzione penale nel caso di falsa asseverazione circa l'esistenza dei requisiti o dei presupposti di cui al comma 1 dell'art. 19 della l. n. 241/90

ASSEVERA

la conformità delle opere sopra indicate, compiutamente descritte negli elaborati progettuali, agli strumenti urbanistici approvati e non in contrasto con quelli adottati, la conformità al Regolamento Edilizio Comunale, al Codice della Strada, nonché al Codice Civile e assevera che le stesse rispettano le norme di sicurezza e igienico/sanitarie e le altre norme vigenti in materia di urbanistica, edilizia, e quanto vigente in materia, come sopra richiamato.

Il sottoscritto dichiara inoltre che l'allegato progetto è compilato in piena conformità alle norme di legge e dei vigenti regolamenti comunali, nei riguardi pure delle proprietà confinanti essendo consapevole che la presente segnalazione non può comportare limitazione dei diritti dei terzi, fermo restando quanto previsto dall'articolo 19, comma 6-ter, della l. n. 241/1990.

INFORMATIVA SULLA *PRIVACY*

(ai sensi degli artt. 13 e 14 del GDPR (General Data Protection Regulation) 2016/679 e del D.Lgs. 196/2003)

Il D.Lgs. 30 giugno 2003, n. 196 (*"Codice in materia di protezione dei dati personali"*) tutela le persone e gli altri soggetti rispetto al trattamento dei dati personali. Pertanto, come previsto dall'art. 13 del Codice, si forniscono le seguenti informazioni:

Finalità del trattamento: i dati personali saranno utilizzati dagli uffici esclusivamente nell'ambito del procedimento per il quale le succitate dichiarazioni vengono rese.

Modalità del trattamento: i dati personali raccolti saranno trattati dagli incaricati sia con strumenti cartacei sia con strumenti informatici a disposizione degli uffici.

Ambito di comunicazione: i dati potranno essere comunicati a terzi nei casi previsti della legge 7 agosto 1990, n. 241 (*"Nuove norme in materia di procedimento amministrativo e di diritto di accesso ai documenti amministrativi"*) ove applicabile, e in caso di controlli sulla veridicità delle dichiarazioni ai sensi dell'art. 71 del D.P.R. 28 dicembre 2000, n. 445 (*"Testo unico delle disposizioni legislative e regolamentari in materia di documentazione amministrativa"*).

Diritti: l'interessato può in ogni momento esercitare i diritti di accesso, di rettifica, di aggiornamento e di integrazione dei dati come previsto dall'art. 7 del D.Lgs. 196/2003. Per esercitare tali diritti tutte le richieste devono essere rivolte al Servizio / Sportello competente presso l'Amministrazione destinataria della presente pratica.

Titolare del trattamento: il Consorzio B.I.M. Piave di Treviso (limitatamente alla fase di compilazione e gestione telematica delle pratiche attraverso il portale *"Unipass"*) e l'ente competente destinatario della presente (per quanto attiene la gestione amministrativa del relativo procedimento).

Con la sottoscrizione della presente si dichiara di aver letto le informative sul trattamento dei dati personali del Consorzio B.I.M. Piave di Treviso, redatte ai sensi della vigente normativa ed accessibili dal portale telematico *"Unipass"*, attraverso il quale è stato reso disponibile il presente modello ed a mezzo del quale verrà trasmesso il relativo adempimento amministrativo all'Amministrazione destinataria per competenza, tenuta a sua volta ad adempiere alle proprie attività di istruttoria e controllo, anche coinvolgendo (se del caso) altre Amministrazioni nei dovuti termini *'ex lege'*:-

Il/la sottoscritto/a dichiara di aver letto la presente informativa sul trattamento dei dati personali, accettandone i relativi contenuti.

Data **28/10/2021** e luogo **Montebelluna**

il Progettista

Titolare del trattamento: SUAP/SUE di Montebelluna

Sportello Unico per l'Edilizia
(D.L. 398/93, art. 4, c. 1, 2, 3, 4, 5 e 6)
Comunicazione SUE - Ente (art. 10 allegato tecnico DPR 160/2010)

SUE di MONTEBELLUNA

Città di Montebelluna, Servizio Edilizia Privata
Città di Montebelluna, Sportello SUE

Oggetto: Comunicazione libera certificata

Rif. pratica SUE : 05092070266-29102021-1643 depositata il 29/10/2021

Chiusura istanza a seguito della demolizione della superfetazione all'unità magazzino.

Dati Impresa

Ragione sociale	Gruppo Zero S.R.L.		
Partita IVA	05092070266	Provincia sede	Treviso

Legale rappresentante

Nome/Cognome	FABIO CASARIN		
Codice Fiscale	CSRFBA74P13F205N	In qualità di	Legale rappresentante

Allegati presenti

05092070266-29102021-1643.014.pdf.p7m	Gruppo_Zero_SCIA_Sanatoria_Relazione_Chiusura_pratica.pdf.p7m
---------------------------------------	---

<p>Al Comune di Montebelluna</p> <p style="text-align: center;"><i>Indirizzo</i></p> <p>Corso Mazzini, 91</p> <p><input type="checkbox"/> SUAP <i>PEC / Posta elettronica</i></p> <p><input type="checkbox"/> SUE</p> <p>protocollo.comune.montebelluna.tv@pec veneto.it</p>	<p>Pratica edilizia _____</p> <p>del _____ / / / / / / / / / / / / / / / /</p> <p>Protocollo _____</p> <p><input type="checkbox"/> CILA Superbonus</p> <p><input type="checkbox"/> CILA Superbonus con altre comunicazioni o SCIA</p> <p><input type="checkbox"/> CILA Superbonus con richiesta contestuale di atti presupposti</p> <p style="text-align: right;"><i>da compilare a cura del SUE/SUAP</i></p>
---	---

CILA-SUPERBONUS

COMUNICAZIONE INIZIO LAVORI ASSEVERATA PER GLI INTERVENTI DI CUI ALL'ART. 119 DEL D.L. N. 34 DEL 2020

(ai sensi dell'art. 119, comma 13-ter, del D.L. n. 34 del 2020, come modificato dall'art. 33 del D.L. n. 77 del 2021)

DATI DEL TITOLARE

(in caso di più titolari, la sezione è ripetibile nell'allegato "SOGGETTI COINVOLTI")

Cognome e Nome	Botter Alberto
codice fiscale	 B T T L R T 8 3 P 1 5 F 4 4 3 F
nato a	Montebelluna prov. T V stato Italia
nato il	 1 5 0 9 1 9 8 3
residente in	Trevignano prov. T V stato Italia
indirizzo	Via Guglielmo Marconi n. _____ C.A.P. 3 1 0 4 0
PEC / posta Elettronica	alberto@casazero.eu
Telefono fisso / cellulare	3791879078

DATI DELLA DITTA O SOCIETA' / DEL CONDOMINIO / ENTE / ONLUS / ALTRO SOGGETTO

(eventuale)

in qualità di	Affittuario / Comodatario
della ditta /società / condominio / ente / onlus	
codice fiscale	
P. IVA	
Iscritta alla C.C.I.A.A di	prov. _____ n. _____
con sede in	prov. _____ indirizzo _____
PEC/ posta elettronica	
C.A.P.	
Telefono fisso/ Cellulare	

DATI DEL PROCURATORE/DELEGATO*(compilare in caso di conferimento di procura)*Cognome / Nome **MINATO DIEGO**

codice fiscale |M |N |T |D |G |I |6 |7 |E |1 |8 |Z |1 |3 |3 |B |

Nato/a a prov. / / / Stato

il / / / / / / / /

residente in prov. / / / Stato

indirizzo n. C.A.P. / / / / /

PEC / posta elettronica

Telefono fisso / cellulare

In caso di interventi trainati su parti private, i dati relativi alle unità immobiliari interessate sono riportati al quadro 2 dell'allegato altri soggetti coinvolti.

DICHIARAZIONI (artt. 46 e 47 del DPR. n. 445/2000)

Il/la sottoscritto/a, titolare della comunicazione consapevole delle sanzioni penali previste dalla legge per le false dichiarazioni e attestazioni (art. 76 del d.P.R. n. 445/2000 e Codice Penale), sotto la propria responsabilità

DICHIARA**a) Titolarità dell'intervento****di avere titolo alla presentazione di questa pratica edilizia in quanto Affittuario***(Ad es. proprietario, comproprietario, usufruttuario, amministratore di condominio, condominio delegato, etc...)*

dell'immobile interessato dall'intervento e di

- a.1 **avere titolarità esclusiva** all'esecuzione dell'intervento
a.2 **non avere titolarità esclusiva** all'esecuzione dell'intervento

b) Opere su parti comuni o modifiche esterne**che le opere oggetto della presente comunicazione di inizio lavori**

- b.1 **non riguardano parti comuni**
b.2 riguardano le **parti comuni di un fabbricato condominiale**¹
b.3 riguardano sia **parti comuni di un fabbricato condominiale** sia **parti dell'immobile di proprietà di singoli condomini**, come risulta dall'allegato "soggetti coinvolti"
b.4 riguardano parti comuni di un **fabbricato con più proprietà, non costituito in condominio**, come risulta dall'allegato "soggetti coinvolti"
b.5 riguardano **parti dell'edificio di proprietà comune** ma **non necessitano di assenso** perché, secondo l'art. 1102 c.c., apportano, a spese del titolare, le modificazioni necessarie per il miglior godimento delle parti comuni non alterandone la destinazione e senza impedire agli altri partecipanti di usufruirne secondo il loro diritto

¹ L'amministratore deve, comunque, disporre della delibera dell'assemblea condominiale di approvazione delle opere.

COMUNICA

c) Presentazione della comunicazione di inizio dei lavori asseverata

l'inizio dei lavori per interventi soggetti a CILA

- c.1 per la cui realizzazione **non sono necessari altri atti di assenso, altre segnalazioni o comunicazioni**
- c.2 per la cui realizzazione **presenta in allegato** alla CILA le ulteriori comunicazioni o segnalazioni certificate di inizio attività indicate nel quadro riepilogativo allegato
- c.3 per la cui realizzazione **presenta contestualmente alla CILA la domanda per l'acquisizione d'ufficio degli atti assenso necessari alla realizzazione dell'intervento**, indicati nella Tabella di cui al punto 3) delle Dichiarazioni del progettista. Il titolare dichiara di essere a conoscenza che l'intervento oggetto della comunicazione può essere iniziato solo dopo la comunicazione da parte dello Sportello Unico dell'avvenuto rilascio dei relativi atti di assenso.

d) Qualificazione dell'intervento

che la comunicazione:

- d.1 riguarda l'intervento descritto di seguito nella dichiarazione del progettista, che rientra tra quelli soggetti alla comunicazione di inizio lavori asseverata ai sensi dell'art. 119, comma 13-ter, del D.L. n. 34 del 2020, e che:
- d.1.1 **i lavori avranno inizio in data 26/11/2021**
- d.1.2 **i lavori avranno inizio dopo la comunicazione**, da parte dello sportello unico, dell'avvenuta acquisizione delle autorizzazioni / nulla osta che è necessario acquisire preventivamente.
- d.2 costituisce variante in corso d'opera a CILA Superbonus presentata in data | | | | | | | | prot. n. e costituisce integrazione alla stessa
- d.3 costituisce integrazione alla pratica edilizia presentata in data | | | | | | | | prot. n. relativa ad interventi edilizi non soggetti a Superbonus (*nel caso in cui la CILA sia contestuale ad altri interventi non soggetti a Superbonus*)

e) Localizzazione dell'intervento

che l'intervento riguarda l'immobile

sito in (via, piazza, ecc.) - **Via Montello, 64**

- **Via Montello, 66**

scala piano interno C.A.P. **31044**

censito al catasto - **Catasto Urbano, Sezione: F, Foglio: 1, Mappale: 371, Subalterno: 7-8, ricadente in zona: B - Zona residenziale di completamento, B1.2**

avente destinazione d'uso **residenziale** (*Ad es. residenziale, ecc.*)

f) Attestazioni relativamente alla costruzione/legittimazione dell'immobile

che la costruzione dell'immobile oggetto dell'intervento:

- f.1 è stata completata in data antecedente al 1° settembre 1967,
- f.2 è stata autorizzata dal seguente titolo edilizio: (specificare gli estremi del titolo abilitativo)
- f.3 è stata legittimata dal seguente titolo: (specificare gli estremi del titolo)

g) Tecnici incaricati

di aver incaricato, come progettista, il tecnico indicato alla sezione 2 dell'allegato "SOGGETTI COINVOLTI" e dichiara inoltre

- g.1 di aver incaricato in qualità di altri tecnici, i soggetti indicati alla sezione 2 dell'allegato "SOGGETTI COINVOLTI"
- g.2 che gli altri tecnici incaricati saranno individuati prima dell'inizio dei lavori

h) Impresa esecutrice dei lavori

- h.1 che i lavori sono/saranno eseguiti dalla impresa/e indicata/e alla sezione 3 dell'allegato "SOGGETTI COINVOLTI"

i) Rispetto degli obblighi in materia di salute e sicurezza nei luoghi di lavoro (*)

che l'intervento:

- i.1 **non ricade** nell'ambito di applicazione delle norme in materia di salute e sicurezza nei luoghi di lavoro (d.lgs. n. 81/2008)
- i.2 **ricade** nell'ambito di applicazione delle norme in materia di salute e sicurezza nei luoghi di lavoro (d.lgs. n. 81/2008) e pertanto relativamente alla documentazione delle imprese esecutrici,
- i.2.1 **dichiara** che l'entità presunta del cantiere è inferiore a 200 uomini-giorno ed i lavori non comportano i rischi particolari di cui all'allegato XI del d.lgs. n. 81/2008 e di aver verificato il certificato di iscrizione alla Camera di commercio, il documento unico di regolarità contributiva, corredato da autocertificazione in ordine al possesso degli altri requisiti previsti dall'allegato XVII del d.lgs. n. 81/2008, e l'autocertificazione relativa al contratto collettivo applicato
- i.2.2 **dichiara** che l'entità presunta del cantiere è pari o superiore a 200 uomini-giorno o i lavori comportano i rischi particolari di cui all'allegato XI del d.lgs. n. 81/2008 e di aver verificato la documentazione di cui alle lettere a) e b) dell'art. 90 comma 9 prevista dal d.lgs. n. 81/2008 circa l'idoneità tecnico professionale della/e impresa/e esecutrice/i e dei lavoratori autonomi, l'organico medio annuo distinto per qualifica, gli estremi delle denunce dei lavoratori effettuate all'Istituto nazionale della previdenza sociale (INPS), all'Istituto nazionale assicurazione infortuni sul lavoro (INAIL) e alle casse edili, nonché il contratto collettivo applicato ai lavoratori dipendenti, della/e impresa/e esecutrice/i
- i.3 relativamente alla **notifica preliminare di cui all'articolo 99** del d.lgs. n. 81/2008
- i.3.1 dichiara che l'intervento **non è soggetto** all'invio della notifica
- i.3.2 dichiara che l'intervento **è soggetto** all'invio della notifica e
- i.3.2.1 **allega** alla presente comunicazione la notifica, il cui contenuto sarà riprodotto su apposita tabella, esposta in cantiere per tutta la durata dei lavori, in luogo visibile dall'esterno

di essere a conoscenza che l'efficacia della presente CILA è sospesa qualora sia assente il piano di sicurezza e coordinamento di cui all'articolo 100 del d.lgs. n. 81/2008 o il fascicolo di cui all'articolo 91, comma 1, lettera b), quando previsti, oppure in assenza di notifica di cui all'articolo 99, quando prevista, oppure in assenza di documento unico di regolarità contributiva

j) Rispetto della normativa sulla privacy

di aver letto l'informativa sul trattamento dei dati personali posta al termine del presente modulo

Attenzione: qualora dai controlli successivi il contenuto delle dichiarazioni risulti non corrispondente al vero, oltre alle sanzioni penali, è prevista la decadenza dai benefici ottenuti sulla base delle dichiarazioni stesse (art. 75 del d.P.R. 445/2000).

INFORMATIVA SULLA PRIVACY

(ai sensi degli artt. 13 e 14 del GDPR (General Data Protection Regulation) 2016/679 e del D.Lgs. 196/2003)

Il D.Lgs. 30 giugno 2003, n. 196 ("Codice in materia di protezione dei dati personali") tutela le persone e gli altri soggetti rispetto al trattamento dei dati personali. Pertanto, come previsto dall'art. 13 del Codice, si forniscono le seguenti

informazioni:

Finalità del trattamento: i dati personali saranno utilizzati dagli uffici esclusivamente nell'ambito del procedimento per il quale le succitate dichiarazioni vengono rese.

Modalità del trattamento: i dati personali raccolti saranno trattati dagli incaricati sia con strumenti cartacei sia con strumenti informatici a disposizione degli uffici.

Ambito di comunicazione: i dati potranno essere comunicati a terzi nei casi previsti della legge 7 agosto 1990, n. 241 ("Nuove norme in materia di procedimento amministrativo e di diritto di accesso ai documenti amministrativi") ove applicabile, e in caso di controlli sulla veridicità delle dichiarazioni ai sensi dell'art. 71 del D.P.R. 28 dicembre 2000, n. 445 ("Testo unico delle disposizioni legislative e regolamentari in materia di documentazione amministrativa").

Diritti: l'interessato può in ogni momento esercitare i diritti di accesso, di rettifica, di aggiornamento e di integrazione dei dati come previsto dall'art. 7 del D.Lgs. 196/2003. Per esercitare tali diritti tutte le richieste devono essere rivolte al Servizio / Sportello competente presso l'Amministrazione destinataria della presente pratica.

Titolare del trattamento: il Consorzio B.I.M. Piave di Treviso (limitatamente alla fase di compilazione e gestione telematica delle pratiche attraverso il portale "Unipass") e l'ente competente destinatario della presente (per quanto attiene la gestione amministrativa del relativo procedimento).

Con la sottoscrizione della presente si dichiara di aver letto le informative sul trattamento dei dati personali del Consorzio B.I.M. Piave di Treviso, redatte ai sensi della vigente normativa ed accessibili dal portale telematico "Unipass", attraverso il quale è stato reso disponibile il presente modello ed a mezzo del quale verrà trasmesso il relativo adempimento amministrativo all'Amministrazione destinataria per competenza, tenuta a sua volta ad adempiere alle proprie attività di istruttoria e controllo, anche coinvolgendo (se del caso) altre Amministrazioni nei dovuti termini 'ex lege'.

Il/la sottoscritto/a dichiara di aver letto la presente informativa sul trattamento dei dati personali, accettandone i relativi contenuti.

Data **25/11/2021** e luogo Montebelluna

Il Dichiarante



Titolare del trattamento: SUAP/SUE di Montebelluna

(* Il quadro i) sul rispetto degli obblighi in materia di salute e sicurezza nei luoghi di lavoro può essere adattato sulla base delle previsioni della disciplina regionale.

DICHIARAZIONI DEL PROGETTISTA

Cognome e Nome **MINATO DIEGO**

Iscritto al n. |0 |2 |4 |8 |3 |

all'ordine/collegio

Geometri di Treviso

N.B. : Tutti gli altri dati relativi al progettista (anagrafici , timbro ecc.) sono contenuti nell'allegato "Soggetti coinvolti"

Il progettista, in qualità di tecnico asseverante, preso atto di assumere la qualità di persona esercente un servizio di pubblica necessità ai sensi degli articoli 359 e 481 del Codice Penale, consapevole che le dichiarazioni false, la falsità negli atti e l'uso di atti falsi comportano l'applicazione delle sanzioni penali previste dagli artt. 75 e 76 del d.P.R. n. 445/2000, sotto la propria responsabilità

DICHIARA

1) Tipologia di intervento e descrizione sintetica delle opere

che i lavori riguardano l'immobile individuato nella comunicazione di inizio lavori di cui la presente relazione costituisce parte integrante e sostanziale;

che le opere in progetto sono subordinate a comunicazione di inizio lavori in quanto rientrano tra quelle previste dall'art. 119 del D.L. n. 34 del 2020 costituendo:

- 1.1 interventi per l'efficientamento energetico
- 1.2 Interventi strutturali disciplinati dalle "Norme tecniche per le costruzioni"

e che, in particolare, i lavori consistono in:

Consolidamento antisismico

2) Altre comunicazioni, segnalazioni, asseverazioni etc.

che per la realizzazione dell'intervento edilizio sono necessarie le seguenti segnalazioni, asseverazioni, comunicazione e notifiche che si presentano contestualmente alla CILA.

Comunicazioni, segnalazioni etc	Autorità competente

3) Autorizzazioni/Atti di assenso da acquisire²

che la realizzazione dell'intervento edilizio è subordinata al rilascio dei seguenti atti di assenso, obbligatori ai sensi delle normative di settore, per cui si richiede la loro acquisizione d'ufficio sulla base della documentazione allegata alla presente comunicazione:

Tipologia di atto	Autorità competente al rilascio

(deroga, autorizzazione paesaggistica, ecc.)

NOTE:

ASSEVERAZIONE DEL PROGETTISTA

Il progettista, in qualità di persona esercente un servizio di pubblica necessità ai sensi degli artt. 359 e 481 del Codice Penale, esperiti i necessari accertamenti di carattere urbanistico, edilizio, statico, igienico ed a seguito del sopralluogo³,

ASSEVERA

che gli interventi, compiutamente descritti nell'elaborato progettuale o nella parte descrittiva, sono conformi alla vigente disciplina urbanistica ed edilizia.

Data **25/11/2021** e luogo **Montebelluna**

Il Progettista



² Nel caso di interventi strutturali, indicare nel quadro 2 o 3, rispettivamente, ove previste, la denuncia dei lavori presentata o l'autorizzazione sismica di cui al D.P.R. n. 380/2001, di cui si richiede il rilascio con la presente CILA-Superbonus, ai fini degli interventi di cui all'art. 119, comma 13-ter, del DL n. 34 del 2020

³ Ai sensi dell'articolo 33 del D.L. n. 77/2021, non è richiesta l'attestazione dello stato legittimo, di cui all'articolo 9-bis del d.P.R. n. 380/2001.

Quadro Riepilogativo della documentazione

DOCUMENTAZIONE ALLEGATA ALLA CILA			
ALLEGATO	DENOMINAZIONE	QUADRO INFORMATIVO DI RIFERIMENTO	CASI IN CUI È PREVISTO
✓	Soggetti coinvolti	g), h)	Sempre obbligatorio
<input checked="" type="checkbox"/>	Ricevuta di versamento dei diritti di segreteria	-	Se previsto dal Comune
<input checked="" type="checkbox"/>	Copia del documento di identità del/i titolare/i e/o del tecnico	-	Solo se i soggetti coinvolti non hanno sottoscritto digitalmente e/o in assenza di procura/delega.
<input type="checkbox"/>	Copia della procura / delega	a), b)	Nel caso di procura / delega a presentare la comunicazione ovvero se l'intervento è effettuato su condominio composto da due a otto unità immobiliari, che non abbia nominato un amministratore
<input checked="" type="checkbox"/>	Notifica preliminare (articolo 99 del d.lgs. n. 81/2008)	i)	Se l'intervento ricade nell'ambito di applicazione del d.lgs. n. 81/2008, fatte salve le specifiche modalità tecniche adottate dai sistemi informativi regionali.
<input checked="" type="checkbox"/>	Elaborato progettuale	-	Vedi nota sottostante

NOTA

L'elaborato progettuale consiste nella mera descrizione, in forma sintetica, dell'intervento da realizzare. Se necessario per una più chiara e compiuta descrizione, il progettista potrà allegare elaborati grafici illustrativi. Resta fermo che per gli interventi di edilizia libera di cui all'art. 6 del DPR 6 giugno 2001, n. 380, e correlate norme statali e regionali, è sufficiente una sintetica descrizione dell'intervento, che può essere inserita direttamente nel presente modello.

ULTERIORE DOCUMENTAZIONE PER LA PRESENTAZIONE DI ALTRE COMUNICAZIONI, SEGNALAZIONI, ASSEVERAZIONI O NOTIFICHE

<input type="checkbox"/>	Documentazione necessaria per il rilascio di atti di assenso obbligatori ai sensi delle normative di settore (<i>specificare</i>)	Vedi tab. 2)	
--------------------------	---	--------------	--

RICHIESTA DI ACQUISIZIONE DI ATTI DI ASSENSO

<input type="checkbox"/>	Documentazione necessaria per il rilascio di atti di assenso obbligatori ai sensi delle normative di settore (<i>specificare</i>)	Vedi tab. 3)	
--------------------------	---	--------------	--

INFORMATIVA SULLA PRIVACY

(ai sensi degli artt. 13 e 14 del GDPR (General Data Protection Regulation) 2016/679 e del D.Lgs. 196/2003)

Il D.Lgs. 30 giugno 2003, n. 196 ("Codice in materia di protezione dei dati personali") tutela le persone e gli altri soggetti rispetto al trattamento dei dati personali. Pertanto, come previsto dall'art. 13 del Codice, si forniscono le seguenti informazioni:

Finalità del trattamento: i dati personali saranno utilizzati dagli uffici esclusivamente nell'ambito del procedimento per il quale le succitate dichiarazioni vengono rese.

Modalità del trattamento: i dati personali raccolti saranno trattati dagli incaricati sia con strumenti cartacei sia con strumenti informatici a disposizione degli uffici.

Ambito di comunicazione: i dati potranno essere comunicati a terzi nei casi previsti della legge 7 agosto 1990, n. 241 ("Nuove norme in materia di procedimento amministrativo e di diritto di accesso ai documenti amministrativi") ove applicabile, e in caso di controlli sulla veridicità delle dichiarazioni ai sensi dell'art. 71 del D.P.R. 28 dicembre 2000, n. 445 ("Testo unico delle disposizioni legislative e regolamentari in materia di documentazione amministrativa").

Diritti: l'interessato può in ogni momento esercitare i diritti di accesso, di rettifica, di aggiornamento e di integrazione dei dati come previsto dall'art. 7 del D.Lgs. 196/2003. Per esercitare tali diritti tutte le richieste devono essere rivolte al Servizio / Sportello competente presso l'Amministrazione destinataria della presente pratica.

Titolare del trattamento: il Consorzio B.I.M. Piave di Treviso (limitatamente alla fase di compilazione e gestione telematica delle pratiche attraverso il portale "Unipass") e l'ente competente destinatario della presente (per quanto attiene la gestione amministrativa del relativo procedimento).

Con la sottoscrizione della presente si dichiara di aver letto le informative sul trattamento dei dati personali del Consorzio B.I.M. Piave di Treviso, redatte ai sensi della vigente normativa ed accessibili dal portale telematico "Unipass", attraverso il quale è stato reso disponibile il presente modello ed a mezzo del quale verrà trasmesso il relativo adempimento amministrativo all'Amministrazione destinataria per competenza, tenuta a sua volta ad adempiere alle proprie attività di istruttoria e controllo, anche coinvolgendo (se del caso) altre Amministrazioni nei dovuti termini 'ex lege'.

Il/la sottoscritto/a dichiara di aver letto la presente informativa sul trattamento dei dati personali, accettandone i relativi contenuti.

Data 25/11/2021 e luogo Montebelluna

Il Progettista



Titolare del trattamento: SUAP/SUE di Montebelluna

3. TECNICI INCARICATI (compilare obbligatoriamente)

Progettista delle opere architettoniche (sempre necessario)

incaricato anche come direttore dei lavori delle opere architettoniche

Cognome e Nome **MINATO DIEGO** cod. fisc. |M |N |T |D |G |I |6 |7 |E |1 |8 |Z |1 |3 |3 |B |

nato a **BERNA** prov. |E |E | stato **SVIZZERA** nato il |1 |8 |0 |5 |1 |9 |6 |7 |

residente in **Asolo** prov. |T |V | stato **Italia**

indirizzo **Via CAREGGIATE n. 66** C.A.P. |3 |1 |0 |1 |1 |

con studio in prov. | | | stato

indirizzo n. C.A.P. | | | | |

Iscritto all'ordine/collegio **Geometri di Treviso** al n. |0 |2 |4 |8 |3 |

Telefono **3394839730** fax. cell.

posta elettronica certificata **diego.minato@geopec.it**

Direttore dei lavori delle opere architettoniche (solo se diverso dal progettista delle opere architettoniche)

Cognome e Nome **PILLON ANDREA** cod. fisc. |P |L |L |N |D |R |7 |1 |P |1 |4 |C |9 |5 |7 |B |

nato a **Conegliano** prov. |T |V | stato **Italia** nato il |1 |4 |0 |9 |1 |9 |7 |1 |

residente in **Treviso** prov. |T |V | stato **Italia**

indirizzo **Via Cittanova n. 10** C.A.P. |3 |1 |1 |0 |0 |

con studio in prov. | | | stato

indirizzo n. C.A.P. | | | | |

Iscritto all'ordine/collegio **Ingegneri di Treviso** al n. |A |2 |2 |4 |8 |

Telefono **3395853641** fax. cell.

posta elettronica certificata **andrea.pillon@ingpec.eu**

Progettista delle opere strutturali (solo se necessario)

incaricato anche come direttore dei lavori delle opere strutturali

Cognome e Nome **PILLON ANDREA** cod. fisc. |P |L |L |N |D |R |7 |1 |P |1 |4 |C |9 |5 |7 |B |

nato a **Conegliano** prov. |T |V | stato **Italia** nato il |1 |4 |0 |9 |1 |9 |7 |1 |

residente in **Treviso** prov. |T |V | stato **Italia**

indirizzo **Via Cittanova n. 10** C.A.P. |3 |1 |1 |0 |0 |

con studio in prov. | | | stato

indirizzo n. C.A.P. | | | | |

il cui legale rappresentante è

Estremi dell'abilitazione (se per lo svolgimento dell'attività oggetto dell'incarico è richiesta una specifica autorizzazione iscrizione in albi e registri)

Telefono _____ fax. _____ cell. _____

posta elettronica certificata _____

4. IMPRESE ESECUTRICI (compilare in caso di affidamento dei lavori ad una o più imprese – sezione ripetibile)

Ragione sociale GRUPPO ZERO SRL

codice fiscale / p.IVA |0 |5 |0 |9 |2 |0 |7 |0 |2 |6 |6 |

Iscritta alla C.C.I.A.A. di **TREVISO-BELLUNO** prov. |T |V | n. |6 |6 | |0 |5 |0 |9 |2 |0 |7 |0 |2

con sede in **Nervesa della Battaglia** prov. |T |V | stato **Italia**

indirizzo **Via PRIULA n. 78** C.A.P. |3 |1 |0 |4 |0 |

il cui legale rappresentante è **CASARIN FABIO** C.F.: |C |S |R |F |B |A |7 |4 |P |1 |3 |F |2 |0 |5 |N |

nato a **Milano** prov. |M |I | stato **Italia** nato il |1 |3 |0 |9 |1 |9 |7 |4 |

Telefono **04221842** fax. _____ cell. _____

posta elettronica certificata _____

Dati per la verifica della regolarità contributiva

Cassa edile sedi di _____

Codice impresa n. _____ codice cassa n. _____

INPS sedi di _____

Matr./Pos. Contr. n. _____

INAIL sedi di _____

Codice impresa n. _____ pos. assicurativa territoriale n. _____

Data **25/11/2021** e luogo **Montebelluna**

Il/i Dichiarante/i



INFORMATIVA SULLA PRIVACY (ai sensi degli artt. 13 e 14 del GDPR (General Data Protection Regulation) 2016/679 e del D.Lgs. 196/2003)

Il D.Lgs. 30 giugno 2003, n. 196 ("Codice in materia di protezione dei dati personali") tutela le persone e gli altri soggetti rispetto al trattamento dei dati personali. Pertanto, come previsto dall'art. 13 del Codice, si forniscono le seguenti informazioni:

Finalità del trattamento: i dati personali saranno utilizzati dagli uffici esclusivamente nell'ambito del procedimento per il quale le succitate dichiarazioni vengono rese.

Modalità del trattamento: i dati personali raccolti saranno trattati dagli incaricati sia con strumenti cartacei sia con strumenti informatici a disposizione degli uffici.

Ambito di comunicazione: i dati potranno essere comunicati a terzi nei casi previsti dalla legge 7 agosto 1990, n. 241 ("Nuove norme in materia di procedimento amministrativo e di diritto di accesso ai documenti amministrativi") ove applicabile, e in caso di controlli sulla veridicità delle dichiarazioni ai sensi dell'art. 71 del D.P.R. 28 dicembre 2000, n. 445 ("Testo unico delle disposizioni legislative e regolamentari in materia di documentazione amministrativa").

Diritti: l'interessato può in ogni momento esercitare i diritti di accesso, di rettifica, di aggiornamento e di integrazione dei dati come previsto dall'art. 7 del D.Lgs. 196/2003. Per esercitare tali diritti tutte le richieste devono essere rivolte al Servizio / Sportello competente presso l'Amministrazione destinataria della presente pratica.


Titolari del trattamento: il Consorzio B.I.M. Piave di Treviso (limitatamente alla fase di compilazione e gestione telematica delle pratiche attraverso il portale "Unipass") e l'ente competente destinatario della presente (per quanto attiene la gestione amministrativa del relativo procedimento).

Con la sottoscrizione della presente si dichiara di aver letto le informative sul trattamento dei dati personali del Consorzio B.I.M. Piave di Treviso, redatte ai sensi della vigente normativa ed accessibili dal portale telematico "Unipass", attraverso il quale è stato reso disponibile il presente modello ed a mezzo del quale verrà trasmesso il relativo adempimento amministrativo all'Amministrazione destinataria per competenza, tenuta a sua volta ad adempiere alle proprie attività di istruttoria e controllo, anche coinvolgendo (se del caso) altre Amministrazioni nei dovuti termini 'ex lege'.

Il/la sottoscritto/a dichiara di aver letto la presente informativa sul trattamento dei dati personali, accettandone i relativi contenuti.

data **25/11/2021**

firma 





N.B.: Inviare il file, sottoscritto digitalmente, contenente la scansione in formato 'PDF/A' di questo modulo, debitamente compilato. Qualora, invece, il presente modulo venisse sottoscritto in forma autografa, allegare anche la scansione di valido documento di identità del soggetto firmatario. [vedi art. 65 del D.Lgs. 82/2005 "Codice dell'Amministrazione Digitale"].-

0502604620210010371

Regione | Prov./nità terr. | Comune | anno pres. pratica | Fg. Catastale | Part. Catastale |
 Da compilare a cura del tecnico che redige l'asseverazione. Per ciascun dato, se con un numero di cifre inferiore alle caselle disponibili, aggiungere degli zeri a sinistra. L'anno da indicare è quello di accesso all'onus

ALLEGATO B

ASSEVERAZIONE AI SENSI DELL'ART. 3 DEL DECRETO MINISTERIALE 28 FEBBRAIO 2017 E SUCCESSIVE MODIFICAZIONI

CLASSIFICAZIONE SISMICA DELLA COSTRUZIONE

situata nel COMUNE DI **MONTEBELLUNA**, al seguente indirizzo **VIA MONTELLO, N.64/66**, riportata al catasto nella zona censita _____, Foglio n. **2**, Particella n. **387-388** sub. n. ____

Coordinate geografiche di due spigoli opposti della costruzione nel sistema ETRF2000 (indicare qualora espresse in WGS 84) ⁽¹⁾				
Spigolo 1	Latitudine	45.779118	Longitudine	12.048311
Spigolo 2	Latitudine	45.779178	Longitudine	12.048622
				WGS84
				SI <input checked="" type="checkbox"/>

Il sottoscritto **PILLON ANDREA**, nato a **CONEGLIANO (TV)**, il **14/09/1971** residente a **TREVISO** in via **CITTANOVA** n. **10** C.F. **PLLNDR71P14C957B** iscritto all'Ordine degli **INGEGNERI** della Provincia di **TREVISO** n. iscrizione **A2248**, consapevole della responsabilità penali e disciplinari in caso di mendaci dichiarazioni,

PREMESSO

- che è in possesso dei requisiti richiesti dall'art. 3 del D.M n. 58 del 28/02/2017 e s.m.i.,
- che opera nella qualità di tecnico incaricato di effettuare⁽²⁾:

- la Classificazione del Rischio Sismico dello stato di fatto della costruzione sopra individuata;
- il progetto per la riduzione del Rischio sismico della costruzione sopra indicata e la relativa Classificazione del Rischio Sismico conseguente l'intervento progettato, anche nel caso di demolizione e ricostruzione;

ASSEVERA

LA SEGUENTE DICHIARAZIONE:

- possesso della polizza assicurativa di cui all'articolo 119 comma 14 del decreto legge 19 maggio 2020, n.34, convertito, con modificazioni, dalla legge 17 luglio 2020 n. 77, per la presente asserverazione:

SI NO

⁽¹⁾ Gradi decimali, indicare almeno 8 cifre decimali

⁽²⁾ Barrare la casella, o le caselle, di interesse.

- congruità della spesa ammessa a detrazione, stimata mediante il prezzario DEI pubblicato nell'anno 2021, che ammonta ad un costo complessivo dell'intervento, comprensivo delle spese professionali, pari ad 192.000,00, di cui di lavori pari ad € 10.000,00.
- Dalle analisi della costruzione emerge quanto segue:

STATO DI FATTO (ante operam):

- Classe di Rischio della costruzione⁽³⁾: A+ A B C D E F G
- Valore dell'indice di sicurezza strutturale (IS-V)⁽⁴⁾: 3.571
- Valore della Perdita Annuale Media (PAM)⁽⁴⁾: 8.215
- Linea Guida, utilizzata come base di riferimento per le valutazioni, approvata con D.M. n. 58 del 28/02/2017; successivi aggiornamenti al 09/01/2020;
- classe di rischio attribuita utilizzando il metodo: convenzionale semplificato
- si allega la relazione illustrativa dell'attività conoscitiva svolta e dei risultati raggiunti;

STATO CONSEGUENTE L'INTERVENTO (post operam)⁽⁵⁾⁽⁶⁾

- Classe di Rischio della costruzione⁽³⁾: A+ A B C D E F G
- Valore dell'indice di sicurezza strutturale (IS-V)⁽⁴⁾: 20.613
- Valore della Perdita Annuale Media (PAM)⁽⁴⁾: 4.335
- Linea Guida, utilizzata come base di riferimento per le valutazioni, approvata con D.M. n. 58 del 28/02/2017; successivi aggiornamenti al 09/01/2020;
- classe di rischio attribuita utilizzando il metodo: convenzionale semplificato
- estremi del Deposito/Autorizzazione al Genio Civile, ai sensi delle autorizzazioni in zona sismica, n. _____ del __/__/20__;
- si allega la relazione illustrativa dell'attività conoscitiva svolta e dei risultati raggiunti, inerenti la valutazione relativa alla situazione post- intervento.

EFFETTO DELLA MITIGAZIONE DEL RISCHIO CONSEGUITO MEDIANTE L'INTERVENTO PROGETTATO⁽⁵⁾⁽⁶⁾

Gli interventi strutturali progettati consentono una riduzione del Rischio Sismico della costruzione ed il passaggio di un numero di Classi di Rischio, rispetto alla situazione ante operam, pari a: Nessuna classe n. 1 classe n. 2 o più classi

Data

22 novembre 2021

Timbro e firma

Ing. ANDREA PILLON



⁽³⁾ Alla lettera che identifica la Classe di Rischio aggiungere il simbolo (*) se attribuita con il metodo semplificato.

⁽⁴⁾ Da omettere per attribuzioni effettuate con il metodo semplificato.

⁽⁵⁾ Sezione da compilare quando si attribuisce la Classe di Rischio in conseguenza della redazione di un progetto di intervento strutturale.

⁽⁶⁾ Intervento che può consistere anche nella demolizione e ricostruzione, rientrante nella "ristrutturazione edilizia", come definita all'art. 3 ca. 1, lett. D del D.P.R. 380/2001.

1 Verifiche strutturali PRE intervento

1.1 Verifica sismica globale

Desc.: descrizione.

Stato limite: (muratura) V=Taglio; PF=Pressoflessione; PFFP=Pressoflessione fuori piano; R=Ribaltamento.

Moff.: moltiplicatore minimo della azione sismica che produce lo stato limite.

Comb.: combinazione.

PGA: accelerazione di suolo.

iPGA (ξ): indicatore di rischio sismico in termini di PGA ovvero rapporto tra l'azione sismica massima sopportabile dall'elemento e l'azione sismica massima che si utilizzerebbe nel progetto nuovo (§C8.3).

TR: tempo di ritorno.

(TR/TRrif)^{0.41}: indicatore di rischio sismico in termini di periodo di ritorno.

fa: fattore di accelerazione.

Stato limite: (muratura) V=Taglio; PF=Pressoflessione; PFFP=Pressoflessione fuori piano; R=Ribaltamento.

Coeff.s.: coefficiente minimo prodotto dallo stato limite.

Verifica: stato di verifica.

Maschio: maschio.

Stato limite: (maschio muratura) V=Taglio; PF=Pressoflessione; PFFP=Pressoflessione fuori piano; R=Ribaltamento.

S. L.: stato limite di riferimento.

TR,C: periodo di ritorno di capacità.

PGA,C: accelerazione di aggancio di capacità.

TR,Rif: periodo di ritorno di riferimento.

PGA,Rif: accelerazione di aggancio di riferimento.

Tipo rottura: tipo di rottura che fornisce il valore minimo degli elementi considerati.

PAM: perdita media annua attesa.

Classe PAM: classe di rischio PAM.

IS-V: indice di sicurezza.

Classe IS-V: classe di rischio IS-V.

A,SLR: frequenza media annua di superamento in Stato Limite di Ricostruzione.

A,SLC: frequenza media annua di superamento in Stato Limite di Collasso.

A,SLV: frequenza media annua di superamento in Stato Limite di salvaguardia della Vita.

A,SLD: frequenza media annua di superamento in Stato Limite di Danno.

A,SLO: frequenza media annua di superamento in Stato Limite di Operatività.

A,SLID: frequenza media annua di superamento in Stato Limite di Inizio Danno.

Verifica di elementi dotati di indicatori di rischio sismico mediante analisi con fattore q

Verifiche condotte secondo D.M. 17-01-18 (N.T.C.) § C8.7.1

Accelerazioni e tempi di ritorno

Accelerazione di aggancio SLV (ag_g_SLV*S*ST) PGA,SLVrif = 0.257

Accelerazione di aggancio SLD (ag_g_SLD*S*ST) PGA,SLDrif = 0.088

Tr,SLV:rif = 475 anni

Tr,SLD:rif = 50 anni

Moltiplicatori minimi delle condizioni sismiche

(Il valore di ξ corrisponde al valore di I.R. PGA secondo quanto riportato nella Circolare 7 21-01-19 §C8.3)

Rottura per meccanismi locali di collasso

Moltiplicatore: 0.053

Maschio 132 "Quote generiche"

Lunghezza: 23.7; altezza: 471; spessore: 37 f.agg. = 4 a.lim. = 341.2109

Combinazione SLV 1 N top= -361 N base= -1006 1 orlo= 98 $\alpha_0=0.048$ $M^* = 0.876$ $\alpha^* = 0.907$ $\alpha_0^* = 38.79$

Tempo di ritorno 1 anni

Indicatore iTr=(Tr/Tr,SLVrif)^{0.41} = 0.08

PGA 0.009

Indicatore iPGA=PGA/PGA,SLVrif = 0.036

Fattore di accelerazione fa = 0.0355

Indicatori minimi riferiti al solo materiale muratura

Desc.	Stato limite	Moff.	Comb.	PGA	iPGA(ξ)	TR	(TR/TRrif) ^{0.41}	fa	Verifica
Maschio 132 "Quote generiche"	S	0.053	SLV 1	0.009	0.036	1	0.08	0.0355	OK

Coefficienti di sicurezza riferiti al solo materiale muratura

Desc.	Stato limite	Coeff.s.	Comb.	Verifica
Maschio 1 "Livello 11 - Livello 10"	S	1	SLV 15	OK
Maschio 2 "Livello 11 - Livello 10"	S	1	SLV 14	OK
Maschio 3 "Livello 10 - Livello 09"	P	3.213	SLV 1	OK
Maschio 4 "Livello 10 - Livello 09"	P	0.004	SLV 4	OK
Maschio 5 "Livello 10 - Livello 09"	E	0.104	SLV 5	OK
Maschio 6 "Livello 09 - Livello 08"	E	0	SLV 12	OK
Maschio 7 "Livello 10 - Livello 09"	S	0	SLV 16	OK
Maschio 8 "Livello 11 - Livello 10"	S	0.001	SLV 4	OK
Maschio 9 "Livello 11 - Livello 10"	S	0.273	SLV 1	OK
Maschio 10 "Livello 11 - Livello 10"	S	0.292	SLV 16	OK
Maschio 11 "Livello 11 - Livello 10"	P	3.070	SLV 16	OK
Maschio 12 "Livello 11 - Livello 10"	P	0	SLV 17	OK

PRE INTERVENTO

Desc.	Stato limite	Coeff.	Comb.	Verifica
Maschio 118 "Livello 1" - Falda 1"	A	0,274	SLV 1	Ho
Maschio 119 "Livello 1" - Falda 1"	A	0,274	SLV 1	Ho
Maschio 120 "Livello 1" - Falda 1"	A	0,274	SLV 1	Ho
Maschio 121 "Livello 1" - Falda 2"	B	0,303	SLV 4	Ho
Maschio 122 "Livello 1" - Falda 2"	B	0,27	SLV 1	Ho
Maschio 123 "Livello 1" - Falda 2"	B	0,274	SLV 1	Ho
Maschio 124 "Livello 1" - Falda 2"	B	0,274	SLV 1	Ho
Maschio 125 "Livello 1" - Falda 2"	B	0,274	SLV 1	Ho
Maschio 126 "Livello 1" - Falda 2"	B	0,274	SLV 1	Ho
Maschio 127 "Livello 1" - Falda 2"	B	0,274	SLV 1	Ho
Maschio 128 "Livello 1" - Falda 2"	B	0,274	SLV 1	Ho
Maschio 129 "Livello 1" - Falda 2"	B	0,274	SLV 1	Ho
Maschio 130 "Livello 1" - Falda 2"	B	0,274	SLV 1	Ho
Maschio 131 "Livello 1" - Falda 2"	B	0,274	SLV 1	Ho
Maschio 132 "Livello 1" - Falda 2"	B	0,274	SLV 1	Ho
Maschio 133 "Livello 1" - Falda 2"	B	0,274	SLV 1	Ho
Maschio 134 "Livello 1" - Falda 2"	B	0,274	SLV 1	Ho
Maschio 135 "Livello 1" - Falda 2"	B	0,274	SLV 1	Ho
Maschio 136 "Livello 1" - Falda 2"	B	0,274	SLV 1	Ho
Maschio 137 "Livello 1" - Falda 2"	B	0,274	SLV 1	Ho
Maschio 138 "Livello 1" - Falda 2"	B	0,274	SLV 1	Ho
Maschio 139 "Livello 1" - Falda 2"	B	0,274	SLV 1	Ho
Maschio 140 "Livello 1" - Falda 2"	B	0,274	SLV 1	Ho
Maschio 141 "Livello 1" - Falda 2"	B	0,274	SLV 1	Ho
Maschio 142 "Livello 1" - Falda 2"	B	0,274	SLV 1	Ho
Maschio 143 "Livello 1" - Falda 2"	B	0,274	SLV 1	Ho
Maschio 144 "Livello 1" - Falda 2"	B	0,274	SLV 1	Ho
Maschio 145 "Livello 1" - Falda 2"	B	0,274	SLV 1	Ho
Maschio 146 "Livello 1" - Falda 2"	B	0,274	SLV 1	Ho
Maschio 147 "Livello 1" - Falda 2"	B	0,274	SLV 1	Ho
Maschio 148 "Livello 1" - Falda 2"	B	0,274	SLV 1	Ho
Maschio 149 "Livello 1" - Falda 2"	B	0,274	SLV 1	Ho
Maschio 150 "Livello 1" - Falda 2"	B	0,274	SLV 1	Ho
Maschio 151 "Livello 1" - Falda 2"	B	0,274	SLV 1	Ho
Maschio 152 "Livello 1" - Falda 2"	B	0,274	SLV 1	Ho
Maschio 153 "Livello 1" - Falda 2"	B	0,274	SLV 1	Ho
Maschio 154 "Livello 1" - Falda 2"	B	0,274	SLV 1	Ho
Maschio 155 "Livello 1" - Falda 2"	B	0,274	SLV 1	Ho
Maschio 156 "Livello 1" - Falda 2"	B	0,274	SLV 1	Ho
Maschio 157 "Livello 1" - Falda 2"	B	0,274	SLV 1	Ho
Maschio 158 "Livello 1" - Falda 2"	B	0,274	SLV 1	Ho
Maschio 159 "Livello 1" - Falda 2"	B	0,274	SLV 1	Ho
Maschio 160 "Livello 1" - Falda 2"	B	0,274	SLV 1	Ho
Maschio 161 "Livello 1" - Falda 2"	B	0,274	SLV 1	Ho
Maschio 162 "Livello 1" - Falda 2"	B	0,274	SLV 1	Ho
Maschio 163 "Livello 1" - Falda 2"	B	0,274	SLV 1	Ho
Maschio 164 "Livello 1" - Falda 2"	B	0,274	SLV 1	Ho
Maschio 165 "Livello 1" - Falda 2"	B	0,274	SLV 1	Ho
Maschio 166 "Livello 1" - Falda 2"	B	0,274	SLV 1	Ho
Maschio 167 "Livello 1" - Falda 2"	B	0,274	SLV 1	Ho
Maschio 168 "Livello 1" - Falda 2"	B	0,274	SLV 1	Ho
Maschio 169 "Livello 1" - Falda 2"	B	0,274	SLV 1	Ho
Maschio 170 "Livello 1" - Falda 2"	B	0,274	SLV 1	Ho
Maschio 171 "Livello 1" - Falda 2"	B	0,274	SLV 1	Ho
Maschio 172 "Livello 1" - Falda 2"	B	0,274	SLV 1	Ho
Maschio 173 "Livello 1" - Falda 2"	B	0,274	SLV 1	Ho
Maschio 174 "Livello 1" - Falda 2"	B	0,274	SLV 1	Ho
Maschio 175 "Livello 1" - Falda 2"	B	0,274	SLV 1	Ho
Maschio 176 "Livello 1" - Falda 2"	B	0,274	SLV 1	Ho
Maschio 177 "Livello 1" - Falda 2"	B	0,274	SLV 1	Ho
Maschio 178 "Livello 1" - Falda 2"	B	0,274	SLV 1	Ho
Maschio 179 "Livello 1" - Falda 2"	B	0,274	SLV 1	Ho
Maschio 180 "Livello 1" - Falda 2"	B	0,274	SLV 1	Ho
Maschio 181 "Livello 1" - Falda 2"	B	0,274	SLV 1	Ho
Maschio 182 "Livello 1" - Falda 2"	B	0,274	SLV 1	Ho
Maschio 183 "Livello 1" - Falda 2"	B	0,274	SLV 1	Ho
Maschio 184 "Livello 1" - Falda 2"	B	0,274	SLV 1	Ho
Maschio 185 "Livello 1" - Falda 2"	B	0,274	SLV 1	Ho
Maschio 186 "Livello 1" - Falda 2"	B	0,274	SLV 1	Ho
Maschio 187 "Livello 1" - Falda 2"	B	0,274	SLV 1	Ho
Maschio 188 "Livello 1" - Falda 2"	B	0,274	SLV 1	Ho
Maschio 189 "Livello 1" - Falda 2"	B	0,274	SLV 1	Ho
Maschio 190 "Livello 1" - Falda 2"	B	0,274	SLV 1	Ho
Maschio 191 "Livello 1" - Falda 2"	B	0,274	SLV 1	Ho
Maschio 192 "Livello 1" - Falda 2"	B	0,274	SLV 1	Ho
Maschio 193 "Livello 1" - Falda 2"	B	0,274	SLV 1	Ho
Maschio 194 "Livello 1" - Falda 2"	B	0,274	SLV 1	Ho
Maschio 195 "Livello 1" - Falda 2"	B	0,274	SLV 1	Ho
Maschio 196 "Livello 1" - Falda 2"	B	0,274	SLV 1	Ho
Maschio 197 "Livello 1" - Falda 2"	B	0,274	SLV 1	Ho
Maschio 198 "Livello 1" - Falda 2"	B	0,274	SLV 1	Ho
Maschio 199 "Livello 1" - Falda 2"	B	0,274	SLV 1	Ho
Maschio 200 "Livello 1" - Falda 2"	B	0,274	SLV 1	Ho

Verifica maschi in muratura

Maschio	Stato limite	Mol.	Comb.	PGA	IPGA (G)	TR	(TR/TR)²	Verifica
1	A	0,223	SLV 4	0,049	0,223	2	0,286	Ho
2	A	0,223	SLV 4	0,054	0,222	26	0,289	Ho
3	R	0,223	SLV 1	0,057	0,223	74	0,283	Ho
4	R	0,244	SLV 4	0,09	0,233	28	0,264	Ho
5	B	0,14	SLV 1	0,042	0,149	12	0,281	Ho
6	B	0,156	SLV 11	0,048	0,158	10	0,267	Sc
7	B	0,259	SLV 3	0,064	0,246	23	0,274	Sc
8	E	0,279	SLV 4	0,069	0,257	33	0,269	Sc
9	E	0,294	SLV 1	0,073	0,283	31	0,25	Sc
10	E	0,294	SLV 15	0,073	0,283	37	0,254	Sc
11	E	0,294	SLV 13	0,073	0,283	37	0,251	Ho
12	E	0,250	SLV 3	0,053	0,248	15	0,251	Ho
13	E	0,118	SLV 2	0,029	0,118	4	0,169	Ho
14	E	0,094	SLV 1	0,02	0,094	4	0,131	Ho
15	K	0,112	SLV 6	0,026	0,11	6	0,157	Ho
16	E	0,074	SLV 12	0,023	0,078	25	0,199	Sc
17	R	0,260	SLV 11	0,057	0,258	24	0,294	Sc
18	R	0,233	SLV 4	0,052	0,233	5	0,27	Sc
19	A	0,035	SLV 1	0,017	0,035	4	0,11	Sc
20	A	0,107	SLV 8	0,024	0,1	8	0,127	Sc
21	K	0,242	SLV 1	0,05	0,233	76	0,322	Ho
22	R	0,293	SLV 11	0,057	0,284	27	0,298	Ho
23	R	0,24	SLV 13	0,059	0,278	28	0,288	Ho
24	E	0,241	SLV 13	0,059	0,228	25	0,268	Ho
25	E	0,205	SLV 14	0,05	0,185	18	0,257	Ho
26	R	0,255	SLV 3	0,053	0,241	28	0,275	Ho
27	R	0,248	SLV 17	0,051	0,236	29	0,309	Sc
28	R	0,275	SLV 15	0,057	0,258	19	0,272	Sc
29	R	0,247	SLV 3	0,05	0,229	25	0,287	Sc
30	A	0,104	SLV 13	0,05	0,105	27	0,287	Sc
31	R	0,246	SLV 4	0,051	0,237	49	0,314	Ho
32	E	0,259	SLV 3	0,055	0,253	31	0,287	Ho
33	E	0,23	SLV 11	0,055	0,217	23	0,295	Ho
34	E	0,207	SLV 15	0,053	0,206	24	0,282	Ho
35	E	0,284	SLV 2	0,07	0,277	24	0,328	Ho
36	E	0,284	SLV 18	0,058	0,245	31	0,401	Sc
37	A	0,213	SLV 1	0,054	0,2	26	0,275	Sc
38	A	0,18	SLV 1	0,038	0,179	22	0,207	Sc
39	K	0,161	SLV 4	0,036	0,156	24	0,277	Sc
40	K	0,166	SLV 7	0,035	0,156	13	0,23	Sc
41	R	0,254	SLV 11	0,053	0,253	21	0,294	Ho
42	R	0,254	SLV 5	0,055	0,258	115	0,313	Ho
43	R	0,254	SLV 1	0,055	0,253	12	0,297	Ho
44	A	0,238	SLV 3	0,056	0,255	32	0,268	Ho
45	A	0,274	SLV 1	0,057	0,268	37	0,311	Ho
46	R	0,276	SLV 1	0,053	0,261	38	0,285	Sc
47	R	0,288	SLV 3	0,057	0,282	36	0,335	Sc
48	E	0,288	SLV 25	0,066	0,268	31	0,381	Sc
49	E	0,129	SLV 7	0,03	0,128	9	0,189	Sc
50	E	0,141	SLV 7	0,03	0,141	19	0,215	Sc
51	E	0,129	SLV 7	0,03	0,119	8	0,177	Ho
52	E	0,129	SLV 1	0,033	0,124	8	0,197	Ho
53	R	0,139	SLV 1	0,028	0,1	8	0,167	Ho
54	E	0,134	SLV 8	0,036	0,121	23	0,207	Ho
55	R	0,133	SLV 1	0,033	0,127	5	0,197	Ho
56	A	0,26	SLV 7	0,055	0,238	25	0,299	Sc
57	E	0,27	SLV 7	0,054	0,236	30	0,307	Sc
58	R	0,265	SLV 13	0,055	0,255	30	0,322	Sc
59	R	0,275	SLV 4	0,053	0,264	28	0,319	Sc
60	R	0,265	SLV 19	0,055	0,263	33	0,322	Sc
61	R	0,231	SLV 15	0,048	0,223	22	0,289	Ho
62	A	0,223	SLV 10	0,04	0,222	112	0,281	Ho
63	A	0,223	SLV 1	0,041	0,219	27	0,285	Ho
64	A	0,172	SLV 3	0,037	0,18	38	0,258	Ho
65	R	0,223	SLV 3	0,039	0,212	48	0,273	Ho
66	R	0,244	SLV 13	0,04	0,235	24	0,304	Sc
67	R	0,271	SLV 13	0,057	0,265	32	0,337	Sc
68	R	0,274	SLV 15	0,058	0,277	23	0,289	Sc
69	R	0,236	SLV 12	0,04	0,233	24	0,292	Sc
70	A	0,233	SLV 1	0,039	0,222	192	0,277	Sc
71	A	0,223	SLV 15	0,034	0,212	25	0,233	Ho
72	R	0,244	SLV 13	0,04	0,244	41	0,297	Ho
73	R	0,246	SLV 11	0,033	0,237	44	0,277	Ho
74	E	0,284	SLV 1	0,04	0,288	45	0,32	Ho
75	R	0,247	SLV 1	0,03	0,24	275	0,266	Sc
76	E	0,175	SLV 13	0,042	0,175	14	0,276	Sc
77	E	0,197	SLV 3	0,048	0,199	28	0,255	Sc
78	E	0,259	SLV 3	0,052	0,233	42	0,27	Sc
79	E	0,258	SLV 1	0,05	0,251	43	0,301	Sc
80	R	0,202	SLV 1	0,035	0,192	17	0,287	Sc
81	R	0,248	SLV 13	0,049	0,244	38	0,292	Ho
82	R	0,261	SLV 7	0,042	0,246	124	0,277	Ho
83	E	0,208	SLV 4	0,037	0,207	57	0,281	Sc
84	E	0,235	SLV 1	0,034	0,231	51	0,415	Sc

Manichio	Stato limite	Molt.	Dirimp.	PGA	IPGA (CE)	TR	(TR/TR)PAM	Verifica
90	B	0.435	SLV 1	0.245	0.514	509	0.955	Sc
91	B	0.423	SLV 4	0.239	0.529	499	0.955	Sc
92	B	0.495	SLV 8	0.254	0.599	493	0.95	Sc
93	B	0.423	SLV 2	0.251	1.116	817	1.116	SI
94	B	0.788	SLV 2	0.202	0.773	275	0.999	Sc
95	B	0.003	SLV 2	0.239	0.373	43	0.955	Sc
96	B	0.003	SLV 2	0.234	0.703	369	0.955	Sc
97	B	0.513	SLV 15	0.211	0.921	300	0.955	Sc
98	B	0.801	SLV 2	0.173	0.692	79	0.955	Sc
99	B	0.994	SLV 4	0.255	0.994	444	0.955	Sc
100	B	0.48	SLV 1	0.179	0.687	175	0.955	Sc
101	B	0.499	SLV 7	0.196	0.673	265	0.955	Sc
102	B	0.003	SLV 17	0.237	0.773	374	0.955	Sc
103	B	0.783	SLV 7	0.202	0.779	262	0.955	Sc
104	B	0.919	SLV 4	0.281	1.473	444	0.955	Sc
105	B	0.949	SLV 13	0.244	0.949	419	0.955	Sc
106	B	0.837	SLV 11	0.22	0.944	353	0.955	Sc
107	B	0.917	SLV 3	0.245	0.707	423	0.955	Sc
108	B	0.002	SLV 14	0.237	1.393	374	0.955	Sc
109	B	0.282	SLV 7	0.199	0.898	202	0.955	Sc
110	B	0.915	SLV 10	0.276	1.429	394	0.955	Sc
111	B	0.442	SLV 7	0.217	1.443	326	0.955	Sc
112	B	0.559	SLV 13	0.258	1.268	337	0.955	Sc
113	B	0.278	SLV 2	0.153	0.706	21	0.955	Sc
114	B	0.187	SLV 3	0.245	1.178	167	0.955	Sc
115	B	0.172	SLV 7	0.247	1.155	147	0.955	Sc
116	B	0.203	SLV 1	0.158	0.95	181	0.955	Sc
117	B	0.23	SLV 7	0.27	1.129	81	0.955	Sc
118	B	0.22	SLV 10	0.251	0.977	221	0.955	Sc
119	B	0.214	SLV 1	0.167	0.959	127	0.955	Sc
120	B	0.246	SLV 1	0.161	0.935	101	0.955	Sc
121	B	0.283	SLV 1	0.148	0.923	28	0.955	Sc
122	B	0.303	SLV 3	0.13	0.503	115	0.955	Sc
123	B	0.313	SLV 2	0.156	0.814	114	0.955	Sc
124	B	0.22	SLV 3	0.207	0.939	814	1.111	SI
125	B	0.384	SLV 1	0.291	0.333	57	0.955	Sc
126	B	0.328	SLV 3	0.231	0.377	49	0.955	Sc
127	B	0.373	SLV 3	0.231	0.334	50	0.955	Sc
128	B	0.315	SLV 1	0.271	0.364	41	0.955	Sc
129	B	0.203	SLV 1	0.291	0.277	31	0.955	Sc
130	B	0.202	SLV 10	0.282	0.287	48	0.955	Sc
131	B	0.87	SLV 11	0.279	0.877	252	1.111	SI
132	B	0.609	SLV 1	0.229	0.854	1	0.955	Sc

Periodi di ritorno e accelerazioni di aggancio per gli Stati Limite

Stato limite da calcolare nella vita	TR (anni)	PGA (g)	TR (anni)	PGA (g)	Tipologia
Stato limite da calcolare nella vita	3.009	0.239	474	0.239	Verifica sismica

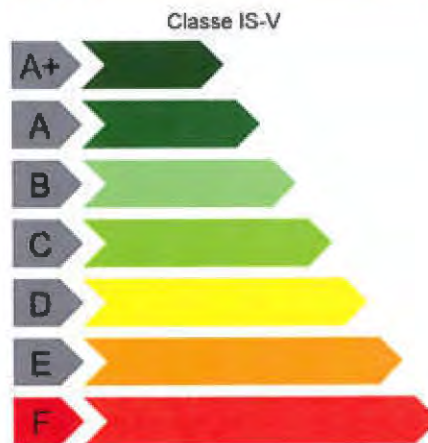
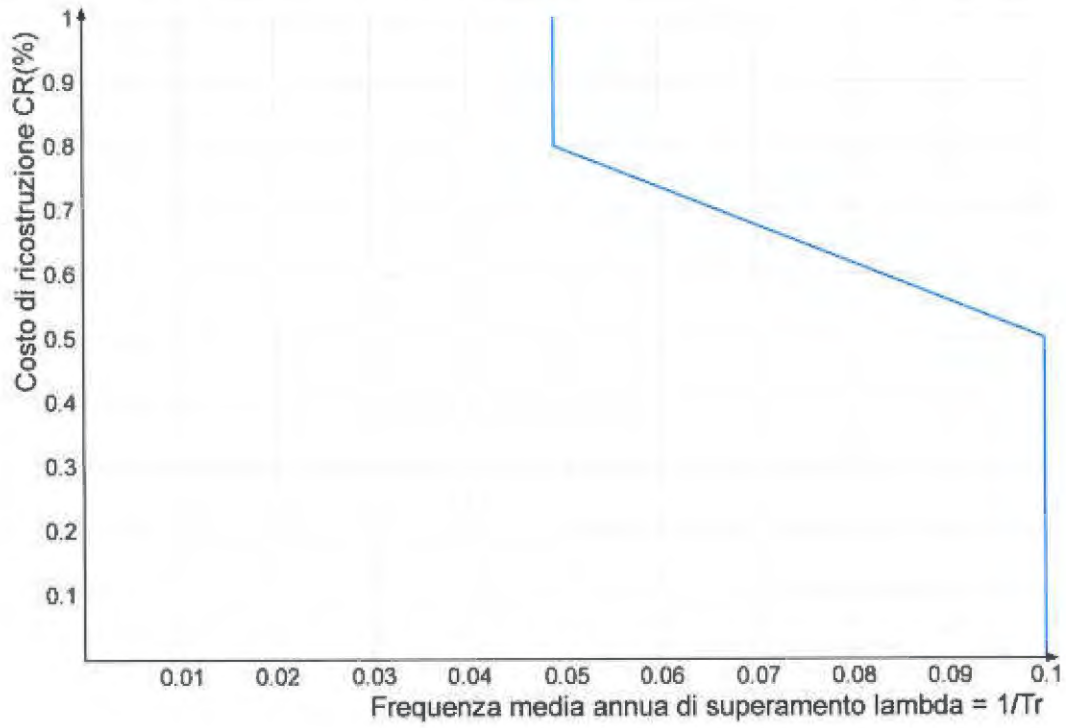
Coefficienti relativi alle Linee guida per la classificazione del rischio sismico delle costruzioni secondo il D.M. 24/09/01/2020

TR (anni)	TR (anni)	PAM (g)	Classe PAM	IS (g)	Classe IS	Tipologia
3.009	3.009	0.239	C	0.239	2	Verifica sismica

Coefficienti A relativi alle Linee guida per la classificazione del rischio sismico delle costruzioni secondo il D.M. 24/09/01/2020

ASLR	ASLC	ASLV	ASLD	ASLO	ASLD
0.049	0.049	0.049	0.049	0.049	0.049

Andamento della curva che individua il PAM (Perdita Annuale Media Attesa)



1 Verifiche strutturali POST intervento

1.1 Verifica sismica globale

Le unità di misura elencate nel capitolo sono in [cm] ove non espressamente specificato.

Desc.: descrizione.

Stato limite: (maturata) V=Taglio; PF=Pressoflessione; PFFP=Pressoflessione fuori piano; R=Ribaltamento.

Matt.: moltiplicatore minimo della azione sismica che produce lo stato limite.

Comb.: combinazione.

PGA: accelerazione al suolo.

iPGA (ZE): indicatore di rischio sismico in termini di PGA ovvero rapporto tra l'azione sismica massima sopportabile dall'elemento e l'azione sismica massima che si utilizzerebbe nel progetto nuovo (§C8.3).

TR: tempo di ritorno.

$(TR/TRrif)^{.41}$: indicatore di rischio sismico in termini di periodo di ritorno.

fa: fattore di accelerazione.

Stato limite: (maturata) V=Taglio; PF=Pressoflessione; PFFP=Pressoflessione fuori piano; R=Ribaltamento.

Coeff.s.: coefficiente minimo prodotto dallo stato limite.

Verifica: stato di verifica.

Stato limite: (C.A.) tipologia di verifica analizzata.

Trave: titolo della trave.

Pressoflessione: dati della verifica a pressoflessione.

Coeff.s.: coefficiente di sicurezza a flessione.

iTR: indicatore di rischio sismico in termini di tempo di ritorno.

campata: campata di riferimento.

dist.: ascissa relativa all'inizio della campata. [cm]

Taglio: dati della verifica a taglio.

Coeff.s.: coefficiente di sicurezza a taglio.

Maschio: maschio

Stato limite: (maschio maturata) V=Taglio; PF=Pressoflessione; PFFP=Pressoflessione fuori piano; R=Ribaltamento.

S. L.: stato limite di riferimento.

TR,C: periodo di ritorno di capacità.

PGA,C: accelerazione di aggancio di capacità.

TR,Rif: periodo di ritorno di riferimento.

PGA,Rif: accelerazione di aggancio di riferimento.

Tipo rottura: tipo di rottura che fornisce il valore minimo degli elementi considerati

PAM: perdita media annua attesa.

Classe PAM: classe di rischio PAM.

IS-V: indice di sicurezza.

Classe IS-V: classe di rischio IS-V.

A,SLR: frequenza media annua di superamento in Stato Limite di Ricostruzione.

A,SLC: frequenza media annua di superamento in Stato Limite di Collasso.

A,SLV: frequenza media annua di superamento in Stato Limite di salvaguardia della Vita.

A,SLD: frequenza media annua di superamento in Stato Limite di Danno.

A,SL0: frequenza media annua di superamento in Stato Limite di Operatività.

A,SLID: frequenza media annua di superamento in Stato Limite di Inizio Danno

Verifica di elementi dotati di indicatori di rischio sismico mediante analisi con fattore q

Verifiche condotte secondo D.M. 17 G1-18 (N.T.C.) § C8.7.1

Accelerazioni e tempi di ritorno

Accelerazione di aggancio SLV ($ag/q_{SLV} \cdot S \cdot ST$) $PGA_{SLVrif} = 0.257$

Accelerazione di aggancio SLD ($ag/q_{SLD} \cdot S \cdot ST$) $PGA_{SLDrif} = 0.088$

$Tr_{SLVrif} = 475$ anni

$Tr_{SLDrif} = 50$ anni

Moltiplicatori minimi delle condizioni sismiche

(Il valore di ZE corrisponde al valore di I.R. PGA secondo quanto riportato nella Circolare 7 21-D1-19 §C8.3)

Rottura a taglio

Moltiplicatore: 0.217

Maschio 121 "Livello 11 - Falda 1"

Lunghezza: 162.2; altezza: 302.3; spessore: 38; sezione a quota: 216.5

Combinazione SLV $2 N = -0.582 V par. = -5355 I = 162.24 Ivd = 0.33 Vt scorrimento = 0 Vt fless. diag. = 0$

Tempo di ritorno 21 anni

indicatore $iTr = (Tr/Tr_{SLVrif})^{.41} = 0.278$

PGA 0.083

Indicatore $iPGA = PGA/PGA_{SLVrif} = 0.206$

Fattore di accelerazione $fa = 0.205$

Rottura a flessione

Moltiplicatore: 0.414

Maschio 37 "Livello 17 - Livello 25"

Lunghezza: 71.5; altezza: 318; spessore: 38 sezione a quota: 400

Combinazione SLV 9 N = -2224 M = 129165 c0 = 0 fd = 7.5 Mu = 129434

Tempo di ritorno 99 anni

Indicatore IT=(Tr/Tr.SLV)if^0.41 = 0.453

PGA 0.185

Indicatore iPGA=PGA/PGA.SLV/if = 0.408

Fattore di accelerazione fa = 0.4058

Rottura a pressoflessione nel piano ortogonale

Moltiplicatore: 0.692

Maschio 35 "Livello 11 - Livello 17"

Lunghezza: 37.5; altezza: 321; spessore: 43; sezione a quota: 160.5

Combinazione SLV 11 fd= 7.5 Ta= 0.08 Wa= 0.08 N= 300 M= 2975 Mc= 3035

Tempo di ritorno 203 anni

Indicatore IT=(Tr/Tr.SLV)if^0.41 = 0.705

PGA 0.178

Indicatore iPGA=PGA/PGA.SLV/if = 0.693

Fattore di accelerazione fa = 0.6025

Rottura per meccanismi locali di collasso

Moltiplicatore: 0.295

Maschio 1 "Livello 11 - Livello 17"

Lunghezza: 71.5; altezza: 321; spessore: 38 f.agg = 10 a.lim = 1142.0823

Combinazione SLV 4 N top = -6241 N base = -6708 T crto = -44 c0 = 0.161 M* = 7.655 a* = 0.951 a0* = 123.11

Tempo di ritorno 37 anni

Indicatore IT=(Tr/Tr.SLV)if^0.41 = 0.351

PGA 0.073

Indicatore iPGA=PGA/PGA.SLV/if = 0.280

Fattore di accelerazione fa = 0.2843

Indicatori minimi riferiti al solo materiale muratura

Descr.	Stato limite	Moltip.	Comb.	PGA	iPGA	TR	IT	Verif.
Maschio 1 "Livello 11 - Livello 17"	FF	0.295	SLV 3	0.073	0.280	37	0.351	0.280
Maschio 121 "Livello 11 - Livello 17"	V	0.295	SLV 2	0.073	0.280	21	0.351	0.280
Maschio 12 "Livello 11 - Livello 17"	FF	0.295	SLV 11	0.073	0.280	21	0.351	0.280
Maschio 3 "Livello 11 - Livello 17"	R	0.295	SLV 4	0.073	0.280	37	0.351	0.280

Coefficienti di sicurezza riferiti al solo materiale muratura

Descr.	Stato limite	Coeff. S	Comb.	Verif.
Maschio 1 "Livello 11 - Livello 17"	FF SLV 11	1.171	SLV 11	SI
Maschio 1 "Livello 11 - Livello 17"	V SLV 11	1.169	SLV 11	SI
Maschio 1 "Livello 11 - Livello 17"	FF	0	SLV 8	SI
Maschio 1 "Livello 11 - Livello 17"	V	0.810	SLV 8	SI
Maschio 1 "Livello 11 - Livello 17"	FF	0.827	SLV 11	SI
Maschio 1 "Livello 11 - Livello 17"	R	0.268	SLV 4	SI
Maschio 2 "Livello 11 - Livello 17"	FF SLV 11	1.140	SLV 11	SI
Maschio 2 "Livello 11 - Livello 17"	V SLV 11	1.105	SLV 11	SI
Maschio 2 "Livello 11 - Livello 17"	FF	0.809	SLV 8	SI
Maschio 2 "Livello 11 - Livello 17"	V	0.835	SLV 11	SI
Maschio 2 "Livello 11 - Livello 17"	FF	0.827	SLV 8	SI
Maschio 2 "Livello 11 - Livello 17"	R	0.260	SLV 4	SI
Maschio 3 "Livello 11 - Livello 17"	FF SLV 11	1.140	SLV 11	SI
Maschio 3 "Livello 11 - Livello 17"	V SLV 11	1.101	SLV 11	SI
Maschio 3 "Livello 11 - Livello 17"	FF	0.809	SLV 8	SI
Maschio 3 "Livello 11 - Livello 17"	V	0.835	SLV 11	SI
Maschio 3 "Livello 11 - Livello 17"	FF	0.827	SLV 8	SI
Maschio 3 "Livello 11 - Livello 17"	R	0.260	SLV 4	SI
Maschio 4 "Livello 11 - Livello 17"	FF SLV 11	1.140	SLV 11	SI
Maschio 4 "Livello 11 - Livello 17"	V SLV 11	1.101	SLV 11	SI
Maschio 4 "Livello 11 - Livello 17"	FF	0.809	SLV 8	SI
Maschio 4 "Livello 11 - Livello 17"	V	0.835	SLV 11	SI
Maschio 4 "Livello 11 - Livello 17"	FF	0.827	SLV 8	SI
Maschio 4 "Livello 11 - Livello 17"	R	0.260	SLV 4	SI
Maschio 5 "Livello 11 - Livello 17"	FF SLV 11	1.140	SLV 11	SI
Maschio 5 "Livello 11 - Livello 17"	V SLV 11	1.101	SLV 11	SI
Maschio 5 "Livello 11 - Livello 17"	FF	0.809	SLV 8	SI
Maschio 5 "Livello 11 - Livello 17"	V	0.835	SLV 11	SI
Maschio 5 "Livello 11 - Livello 17"	FF	0.827	SLV 8	SI
Maschio 5 "Livello 11 - Livello 17"	R	0.260	SLV 4	SI
Maschio 6 "Livello 11 - Livello 17"	FF SLV 11	1.140	SLV 11	SI
Maschio 6 "Livello 11 - Livello 17"	V SLV 11	1.101	SLV 11	SI
Maschio 6 "Livello 11 - Livello 17"	FF	0.809	SLV 8	SI
Maschio 6 "Livello 11 - Livello 17"	V	0.835	SLV 11	SI
Maschio 6 "Livello 11 - Livello 17"	FF	0.827	SLV 8	SI
Maschio 6 "Livello 11 - Livello 17"	R	0.260	SLV 4	SI
Maschio 7 "Livello 11 - Livello 17"	FF SLV 11	1.140	SLV 11	SI
Maschio 7 "Livello 11 - Livello 17"	V SLV 11	1.101	SLV 11	SI
Maschio 7 "Livello 11 - Livello 17"	FF	0.809	SLV 8	SI
Maschio 7 "Livello 11 - Livello 17"	V	0.835	SLV 11	SI
Maschio 7 "Livello 11 - Livello 17"	FF	0.827	SLV 8	SI
Maschio 7 "Livello 11 - Livello 17"	R	0.260	SLV 4	SI
Maschio 8 "Livello 11 - Livello 17"	FF SLV 11	1.140	SLV 11	SI
Maschio 8 "Livello 11 - Livello 17"	V SLV 11	1.101	SLV 11	SI
Maschio 8 "Livello 11 - Livello 17"	FF	0.809	SLV 8	SI
Maschio 8 "Livello 11 - Livello 17"	V	0.835	SLV 11	SI
Maschio 8 "Livello 11 - Livello 17"	FF	0.827	SLV 8	SI
Maschio 8 "Livello 11 - Livello 17"	R	0.260	SLV 4	SI
Maschio 9 "Livello 11 - Livello 17"	FF SLV 11	1.140	SLV 11	SI
Maschio 9 "Livello 11 - Livello 17"	V SLV 11	1.101	SLV 11	SI
Maschio 9 "Livello 11 - Livello 17"	FF	0.809	SLV 8	SI
Maschio 9 "Livello 11 - Livello 17"	V	0.835	SLV 11	SI
Maschio 9 "Livello 11 - Livello 17"	FF	0.827	SLV 8	SI
Maschio 9 "Livello 11 - Livello 17"	R	0.260	SLV 4	SI
Maschio 10 "Livello 11 - Livello 17"	FF SLV 11	1.140	SLV 11	SI
Maschio 10 "Livello 11 - Livello 17"	V SLV 11	1.101	SLV 11	SI
Maschio 10 "Livello 11 - Livello 17"	FF	0.809	SLV 8	SI
Maschio 10 "Livello 11 - Livello 17"	V	0.835	SLV 11	SI
Maschio 10 "Livello 11 - Livello 17"	FF	0.827	SLV 8	SI
Maschio 10 "Livello 11 - Livello 17"	R	0.260	SLV 4	SI
Maschio 11 "Livello 11 - Livello 17"	FF SLV 11	1.140	SLV 11	SI
Maschio 11 "Livello 11 - Livello 17"	V SLV 11	1.101	SLV 11	SI
Maschio 11 "Livello 11 - Livello 17"	FF	0.809	SLV 8	SI
Maschio 11 "Livello 11 - Livello 17"	V	0.835	SLV 11	SI
Maschio 11 "Livello 11 - Livello 17"	FF	0.827	SLV 8	SI
Maschio 11 "Livello 11 - Livello 17"	R	0.260	SLV 4	SI
Maschio 12 "Livello 11 - Livello 17"	FF SLV 11	1.140	SLV 11	SI
Maschio 12 "Livello 11 - Livello 17"	V SLV 11	1.101	SLV 11	SI
Maschio 12 "Livello 11 - Livello 17"	FF	0.809	SLV 8	SI
Maschio 12 "Livello 11 - Livello 17"	V	0.835	SLV 11	SI
Maschio 12 "Livello 11 - Livello 17"	FF	0.827	SLV 8	SI
Maschio 12 "Livello 11 - Livello 17"	R	0.260	SLV 4	SI
Maschio 13 "Livello 11 - Livello 17"	FF SLV 11	1.140	SLV 11	SI
Maschio 13 "Livello 11 - Livello 17"	V SLV 11	1.101	SLV 11	SI
Maschio 13 "Livello 11 - Livello 17"	FF	0.809	SLV 8	SI
Maschio 13 "Livello 11 - Livello 17"	V	0.835	SLV 11	SI
Maschio 13 "Livello 11 - Livello 17"	FF	0.827	SLV 8	SI
Maschio 13 "Livello 11 - Livello 17"	R	0.260	SLV 4	SI
Maschio 14 "Livello 11 - Livello 17"	FF SLV 11	1.140	SLV 11	SI
Maschio 14 "Livello 11 - Livello 17"	V SLV 11	1.101	SLV 11	SI
Maschio 14 "Livello 11 - Livello 17"	FF	0.809	SLV 8	SI
Maschio 14 "Livello 11 - Livello 17"	V	0.835	SLV 11	SI
Maschio 14 "Livello 11 - Livello 17"	FF	0.827	SLV 8	SI
Maschio 14 "Livello 11 - Livello 17"	R	0.260	SLV 4	SI
Maschio 15 "Livello 11 - Livello 17"	FF SLV 11	1.140	SLV 11	SI
Maschio 15 "Livello 11 - Livello 17"	V SLV 11	1.101	SLV 11	SI
Maschio 15 "Livello 11 - Livello 17"	FF	0.809	SLV 8	SI
Maschio 15 "Livello 11 - Livello 17"	V	0.835	SLV 11	SI
Maschio 15 "Livello 11 - Livello 17"	FF	0.827	SLV 8	SI
Maschio 15 "Livello 11 - Livello 17"	R	0.260	SLV 4	SI

Verifica_POST INTERVENTO

Descr.	Stato finale	Costo	Combi.	Verifica
Maschio 11 "Livello 11 - Livello 17"	2	0,821	SLV 1	No
Maschio 11 "Livello 11 - Livello 17"	FFP	4,489	SLV 2	SI
Maschio 11 "Livello 11 - Livello 17"	8	0,41	SLV 11	No
Maschio 12 "Livello 11 - Livello 17"	FF SLO	2,227	SLV 41	SI
Maschio 12 "Livello 11 - Livello 17"	V SLO	14,182	SLV 41	SI
Maschio 13 "Livello 11 - Livello 17"	FF	2,141	SLV 10	SI
Maschio 13 "Livello 11 - Livello 17"	8	0,123	SLV 7	SI
Maschio 13 "Livello 11 - Livello 17"	V SLO	8,293	SLV 47	SI
Maschio 13 "Livello 11 - Livello 17"	8	7,991	FFP 31	SI
Maschio 13 "Livello 11 - Livello 17"	FF	1,313	SLV 3	SI
Maschio 13 "Livello 11 - Livello 17"	V	2,322	SLV 3	No
Maschio 13 "Livello 11 - Livello 17"	FFP	2,293	SLV 3	SI
Maschio 13 "Livello 11 - Livello 17"	8	0,215	SLV 2	SI
Maschio 13 "Livello 11 - Livello 17"	FF SLO	10,030	SLV 21	SI
Maschio 13 "Livello 11 - Livello 17"	V SLO	11,521	SLV 49	SI
Maschio 14 "Livello 11 - Livello 17"	FF	1,668	SLV 6	SI
Maschio 14 "Livello 11 - Livello 17"	V	0,783	SLV 6	No
Maschio 14 "Livello 11 - Livello 17"	FFP	17,995	SLV 13	SI
Maschio 14 "Livello 11 - Livello 17"	8	0,429	SLV 17	No
Maschio 14 "Livello 11 - Livello 17"	FF SLO	5,544	SLV 47	SI
Maschio 15 "Livello 11 - Livello 17"	V SLO	7,363	SLV 43	SI
Maschio 15 "Livello 11 - Livello 17"	FF	1,094	SLV 2	SI
Maschio 15 "Livello 11 - Livello 17"	V	1,057	SLV 2	SI
Maschio 15 "Livello 11 - Livello 17"	FFP	6,762	SLV 9	SI
Maschio 15 "Livello 11 - Livello 17"	8	1,389	SLV 9	No
Maschio 15 "Livello 11 - Livello 17"	FF SLO	1,436	FFP 51	No
Maschio 15 "Livello 11 - Livello 17"	V SLO	2,147	SLV 46	SI
Maschio 15 "Livello 11 - Livello 17"	FF	3	SLV 3	No
Maschio 15 "Livello 11 - Livello 17"	V	5	SLV 2	No
Maschio 15 "Livello 11 - Livello 17"	LUPI	4,092	SLV 2	SI
Maschio 15 "Livello 11 - Livello 17"	8	0,718	SLV 9	SI
Maschio 17 "Livello 11 - Livello 17"	FF SLO	7,544	SLV 45	SI
Maschio 17 "Livello 11 - Livello 17"	V SLO	4,27	SLV 40	SI
Maschio 17 "Livello 11 - Livello 17"	FF	1,781	SLV 11	No
Maschio 17 "Livello 11 - Livello 17"	V	0	SLV 4	No
Maschio 17 "Livello 11 - Livello 17"	FFP	3,271	SLV 6	SI
Maschio 17 "Livello 11 - Livello 17"	8	0,304	SLV 9	No
Maschio 18 "Livello 11 - Livello 17"	V SLO	5,221	SLV 47	SI
Maschio 18 "Livello 11 - Livello 17"	V SLO	5,733	SLV 33	SI
Maschio 18 "Livello 11 - Livello 17"	V	1,373	SLV 10	SI
Maschio 18 "Livello 11 - Livello 17"	FF	1,149	SLV 10	SI
Maschio 18 "Livello 11 - Livello 17"	FFP	6,381	SLV 2	SI
Maschio 18 "Livello 11 - Livello 17"	8	0,299	SLV 2	No
Maschio 18 "Livello 11 - Livello 17"	FF SLO	10,889	FFP 51	SI
Maschio 18 "Livello 11 - Livello 17"	V SLO	15,489	SLV 46	SI
Maschio 18 "Livello 11 - Livello 17"	FF	3,539	SLV 3	SI
Maschio 18 "Livello 11 - Livello 17"	V	0,399	SLV 9	SI
Maschio 18 "Livello 11 - Livello 17"	LUPI	18,382	SLV 5	SI
Maschio 18 "Livello 11 - Livello 17"	8	0,468	SLV 1	SI
Maschio 20 "Livello 11 - Livello 17"	FF SLO	5,078	SLV 27	SI
Maschio 20 "Livello 11 - Livello 17"	V SLO	7,338	SLV 30	SI
Maschio 20 "Livello 11 - Livello 17"	FF	1,193	SLV 6	SI
Maschio 20 "Livello 11 - Livello 17"	V	1,231	SLV 7	SI
Maschio 20 "Livello 11 - Livello 17"	FFP	3,259	SLV 7	SI
Maschio 20 "Livello 11 - Livello 17"	8	0,299	SLV 13	SI
Maschio 20 "Livello 11 - Livello 17"	V SLO	0,469	SLV 33	SI
Maschio 20 "Livello 11 - Livello 17"	V SLO	0,138	SLV 35	SI
Maschio 21 "Livello 11 - Livello 17"	FF	0,17	SLV 8	No
Maschio 21 "Livello 11 - Livello 17"	V	1,432	SLV 5	SI
Maschio 21 "Livello 11 - Livello 17"	FFP	7,115	SLV 11	SI
Maschio 21 "Livello 11 - Livello 17"	8	0,349	SLV 2	No
Maschio 22 "Livello 11 - Livello 17"	FF SLO	11,499	SLV 31	SI
Maschio 22 "Livello 11 - Livello 17"	V SLO	8,778	SLV 30	SI
Maschio 22 "Livello 11 - Livello 17"	FF	0,46	SLV 11	SI
Maschio 22 "Livello 11 - Livello 17"	V	0,058	SLV 1	SI
Maschio 22 "Livello 11 - Livello 17"	FFP	10,184	SLV 7	SI
Maschio 22 "Livello 11 - Livello 17"	8	0,12	SLV 7	SI
Maschio 23 "Livello 11 - Livello 17"	FF SLO	1,498	SLV 27	SI
Maschio 23 "Livello 11 - Livello 17"	V SLO	1,781	SLV 30	SI
Maschio 23 "Livello 11 - Livello 17"	FF	1,124	SLV 2	SI
Maschio 23 "Livello 11 - Livello 17"	V	0,5	SLV 15	SI
Maschio 23 "Livello 11 - Livello 17"	FFP	8,008	SLV 2	SI
Maschio 23 "Livello 11 - Livello 17"	8	0,57	SLV 11	SI
Maschio 23 "Livello 11 - Livello 17"	V SLO	1,325	SLV 47	SI
Maschio 23 "Livello 11 - Livello 17"	V SLO	5,435	SLV 47	SI
Maschio 23 "Livello 11 - Livello 17"	FF	7,325	SLV 7	No
Maschio 23 "Livello 11 - Livello 17"	FF	3,123	SLV 7	No
Maschio 24 "Livello 11 - Livello 17"	FFP	4,117	SLV 1	SI
Maschio 24 "Livello 11 - Livello 17"	8	0,229	SLV 13	No
Maschio 25 "Livello 11 - Livello 17"	FF SLO	11,614	SLV 30	SI
Maschio 25 "Livello 11 - Livello 17"	V SLO	6,812	SLV 30	SI
Maschio 25 "Livello 11 - Livello 17"	FF	0,818	SLV 16	SI
Maschio 25 "Livello 11 - Livello 17"	V	1,773	SLV 16	SI
Maschio 25 "Livello 11 - Livello 17"	FFP	5,510	SLV 26	SI
Maschio 25 "Livello 11 - Livello 17"	8	0,117	SLV 7	SI
Maschio 25 "Livello 11 - Livello 17"	FFP	4,122	SLV 27	SI
Maschio 27 "Livello 11 - Livello 17"	V SLO	4,769	SLV 30	SI
Maschio 27 "Livello 11 - Livello 17"	8	1,322	SLV 10	SI
Maschio 27 "Livello 11 - Livello 17"	V	0,51	SLV 7	SI
Maschio 27 "Livello 11 - Livello 17"	FFP	7,774	SLV 7	SI
Maschio 27 "Livello 11 - Livello 17"	8	0,320	SLV 13	No
Maschio 27 "Livello 11 - Livello 17"	FF SLO	2,813	SLV 11	SI
Maschio 28 "Livello 11 - Livello 17"	V SLO	1,297	SLV 21	SI
Maschio 28 "Livello 11 - Livello 17"	8	0,67	SLV 10	SI
Maschio 28 "Livello 11 - Livello 17"	V	0,342	SLV 10	SI
Maschio 28 "Livello 11 - Livello 17"	FFP	7,834	SLV 14	SI
Maschio 28 "Livello 11 - Livello 17"	8	0,391	SLV 11	No
Maschio 28 "Livello 11 - Livello 17"	FF SLO	2,792	SLV 31	SI
Maschio 28 "Livello 11 - Livello 17"	V SLO	4,072	SLV 30	SI
Maschio 28 "Livello 11 - Livello 17"	FF	1,153	SLV 10	SI
Maschio 28 "Livello 11 - Livello 17"	V	0,404	SLV 2	SI

Desc.	State/Injta	Coeff.	Cdmb.	Verifica
Maschio 23 Livello 11 - Livello 17 ⁰	DIFF	2,271	SLV 3	SI
Maschio 23 Livello 11 - Livello 17 ⁰	R	0,360	SLV 3	SI
Maschio 29 Livello 11 - Livello 17 ⁰	FF SLV	2,267	SLV 47	SI
Maschio 29 Livello 11 - Livello 17 ⁰	V SUI	1,875	SLV 5	SI
Maschio 29 Livello 11 - Livello 17 ⁰	R	0	SLV 5	SI
Maschio 31 Livello 11 - Livello 17 ⁰	V	0,11	SLV 5	SI
Maschio 31 Livello 11 - Livello 17 ⁰	DIFF	0	SLV 5	SI
Maschio 31 Livello 11 - Livello 17 ⁰	R	0,345	SLV 5	SI
Maschio 32 Livello 11 - Livello 17 ⁰	FF SLV	4,934	SLV 27	SI
Maschio 32 Livello 11 - Livello 17 ⁰	V SUI	7,475	SLV 27	SI
Maschio 42 Livello 11 - Livello 17 ⁰	FF	1,355	SLV 7	SI
Maschio 42 Livello 11 - Livello 17 ⁰	V	0,352	SLV 7	SI
Maschio 47 Livello 11 - Livello 17 ⁰	DIFF	7,554	SLV 2	SI
Maschio 32 Livello 11 - Livello 17 ⁰	R	0,330	SLV 14	SI
Maschio 34 Livello 11 - Livello 17 ⁰	FF SLV	4,974	SLV 27	SI
Maschio 34 Livello 11 - Livello 17 ⁰	V SUI	35,801	SLV 13	SI
Maschio 34 Livello 11 - Livello 17 ⁰	FF	7,335	SLV 13	SI
Maschio 38 Livello 11 - Livello 17 ⁰	V	7,523	SLV 13	SI
Maschio 38 Livello 11 - Livello 17 ⁰	DIFF	0,113	SLV 1	SI
Maschio 38 Livello 11 - Livello 17 ⁰	R	1,448	SLV 16	SI
Maschio 38 Livello 11 - Livello 17 ⁰	FF SLV	7,972	SLV 47	SI
Maschio 38 Livello 11 - Livello 17 ⁰	V SUI	17,333	SLV 47	SI
Maschio 38 Livello 11 - Livello 17 ⁰	FF	0	SLV 11	SI
Maschio 38 Livello 11 - Livello 17 ⁰	V	0	SLV 11	SI
Maschio 38 Livello 11 - Livello 17 ⁰	J	0	SLV 11	SI
Maschio 38 Livello 11 - Livello 17 ⁰	DIFF	0	SLV 11	SI
Maschio 38 Livello 11 - Livello 17 ⁰	R	7,104	SLV 2	SI
Maschio 38 Livello 11 - Livello 17 ⁰	FF SLV	1,421	SLV 41	SI
Maschio 38 Livello 11 - Livello 17 ⁰	V SUI	4,635	SLV 41	SI
Maschio 38 Livello 11 - Livello 17 ⁰	FF	0	SLV 3	SI
Maschio 38 Livello 11 - Livello 17 ⁰	V	2,732	SLV 7	SI
Maschio 38 Livello 11 - Livello 17 ⁰	DIFF	0,109	SLV 7	SI
Maschio 38 Livello 11 - Livello 17 ⁰	R	2,441	SLV 12	SI
Maschio 38 Livello 11 - Livello 17 ⁰	FF SUI	1,354	SLV 4	SI
Maschio 38 Livello 11 - Livello 17 ⁰	V SUI	4,532	SLV 31	SI
Maschio 38 Livello 11 - Livello 17 ⁰	FF	2,118	SLV 15	SI
Maschio 38 Livello 11 - Livello 17 ⁰	V	0	SLV 16	SI
Maschio 38 Livello 11 - Livello 17 ⁰	DIFF	0,230	SLV 14	SI
Maschio 38 Livello 11 - Livello 17 ⁰	R	2,350	SLV 5	SI
Maschio 38 Livello 11 - Livello 17 ⁰	FF SUI	8,127	SLV 42	SI
Maschio 38 Livello 11 - Livello 17 ⁰	V SUI	6,437	SLV 44	SI
Maschio 38 Livello 11 - Livello 17 ⁰	FF	1,888	SLV 3	SI
Maschio 38 Livello 11 - Livello 17 ⁰	V	0,250	SLV 3	SI
Maschio 38 Livello 11 - Livello 17 ⁰	DIFF	41,838	SLV 15	SI
Maschio 38 Livello 11 - Livello 17 ⁰	R	1,000	SLV 6	SI
Maschio 38 Livello 11 - Livello 17 ⁰	V SUI	12,047	SLV 45	SI
Maschio 38 Livello 11 - Livello 17 ⁰	V SUI	8,440	SLV 30	SI
Maschio 38 Livello 11 - Livello 17 ⁰	FF	7,764	SLV 6	SI
Maschio 38 Livello 11 - Livello 17 ⁰	V	0,234	SLV 6	SI
Maschio 43 Livello 11 - Livello 17 ⁰	DIFF	27,865	SLV 24	SI
Maschio 43 Livello 11 - Livello 17 ⁰	R	0,577	SLV 3	SI
Maschio 43 Livello 11 - Livello 17 ⁰	V SUI	2,000	SLV 30	SI
Maschio 43 Livello 11 - Livello 17 ⁰	V SUI	2,000	SLV 30	SI
Maschio 43 Livello 11 - Livello 17 ⁰	FF	0,77	SLV 8	SI
Maschio 43 Livello 11 - Livello 17 ⁰	V	0,903	SLV 8	SI
Maschio 43 Livello 11 - Livello 17 ⁰	FFFF	7,662	SLV 7	SI
Maschio 43 Livello 11 - Livello 17 ⁰	R	0,351	SLV 10	SI
Maschio 43 Livello 11 - Livello 17 ⁰	DIFF	37,015	SLV 37	SI
Maschio 43 Livello 11 - Livello 17 ⁰	V SUI	2889,255	SLV 39	SI
Maschio 43 Livello 11 - Livello 17 ⁰	DIFF	0,955	SLV 4	SI
Maschio 43 Livello 11 - Livello 17 ⁰	R	0,307	SLV 8	SI
Maschio 43 Livello 11 - Livello 17 ⁰	FF SLV	17,007	SLV 37	SI
Maschio 43 Livello 11 - Livello 17 ⁰	V SUI	11,074	SLV 39	SI
Maschio 43 Livello 11 - Livello 17 ⁰	FF	0,547	SLV 15	SI
Maschio 43 Livello 11 - Livello 17 ⁰	V	0,174	SLV 15	SI
Maschio 43 Livello 11 - Livello 17 ⁰	DIFF	4,949	SLV 14	SI
Maschio 43 Livello 11 - Livello 17 ⁰	R	0,405	SLV 5	SI
Maschio 43 Livello 11 - Livello 17 ⁰	FF SLV	4,060	SLV 47	SI
Maschio 43 Livello 11 - Livello 17 ⁰	V SUI	8,840	SLV 17	SI
Maschio 43 Livello 11 - Livello 17 ⁰	FF	0,708	SLV 18	SI
Maschio 43 Livello 11 - Livello 17 ⁰	V	0,255	SLV 18	SI
Maschio 43 Livello 11 - Livello 17 ⁰	DIFF	0,009	SLV 16	SI
Maschio 43 Livello 11 - Livello 17 ⁰	R	0,389	SLV 1	SI
Maschio 43 Livello 11 - Livello 17 ⁰	FF SLV	1,174	SLV 37	SI
Maschio 43 Livello 11 - Livello 17 ⁰	V SUI	28,051	SLV 36	SI
Maschio 43 Livello 11 - Livello 17 ⁰	FF	0,465	SLV 1	SI
Maschio 43 Livello 11 - Livello 17 ⁰	V	0,257	SLV 1	SI
Maschio 43 Livello 11 - Livello 17 ⁰	DIFF	7,111	SLV 1	SI
Maschio 43 Livello 11 - Livello 17 ⁰	R	1,424	SLV 16	SI
Maschio 43 Livello 11 - Livello 17 ⁰	FF SUI	2,44	SLV 47	SI
Maschio 43 Livello 11 - Livello 17 ⁰	V SUI	4,539	SLV 47	SI
Maschio 43 Livello 11 - Livello 17 ⁰	FF	0,707	SLV 16	SI
Maschio 43 Livello 11 - Livello 17 ⁰	V	0,308	SLV 1	SI
Maschio 43 Livello 11 - Livello 17 ⁰	DIFF	3,801	SLV 12	SI
Maschio 43 Livello 11 - Livello 17 ⁰	R	0,291	SLV 3	SI
Maschio 43 Livello 11 - Livello 17 ⁰	FF SUI	17,325	SLV 51	SI
Maschio 43 Livello 11 - Livello 17 ⁰	V SUI	425,199	SLV 15	SI
Maschio 43 Livello 11 - Livello 17 ⁰	DIFF	23,139	SLV 1	SI
Maschio 43 Livello 11 - Livello 17 ⁰	R	0,359	SLV 16	SI
Maschio 43 Livello 11 - Livello 17 ⁰	FF SUI	16,836	SLV 51	SI
Maschio 43 Livello 11 - Livello 17 ⁰	V SUI	4912,765	SLV 47	SI
Maschio 43 Livello 11 - Livello 17 ⁰	DIFF	12,970	SLV 5	SI
Maschio 43 Livello 11 - Livello 17 ⁰	R	0,315	SLV 16	SI
Maschio 43 Livello 11 - Livello 17 ⁰	V SUI	19,030	SLV 51	SI
Maschio 43 Livello 11 - Livello 17 ⁰	V SUI	1703,711	SLV 49	SI
Maschio 43 Livello 11 - Livello 17 ⁰	DIFF	17,917	SLV 14	SI
Maschio 43 Livello 11 - Livello 17 ⁰	R	0,623	SLV 15	SI
Maschio 43 Livello 11 - Livello 17 ⁰	FF SUI	14,877	SLV 51	SI
Maschio 43 Livello 11 - Livello 17 ⁰	V SUI	766,127	SLV 47	SI
Maschio 43 Livello 11 - Livello 17 ⁰	DIFF	26,425	SLV 12	SI
Maschio 43 Livello 11 - Livello 17 ⁰	R	0,553	SLV 1	SI
Maschio 43 Livello 11 - Livello 17 ⁰	V SUI	10,075	SLV 51	SI

Descr.	Stato (impie)	Coeff.	Cont.	Verifica
Maschio 85 "Livello 25 - Livello 25"	FF	2,331	SUV 15	SI
Maschio 86 "Livello 25 - Livello 25"	V	3,331	SUV 15	SI
Maschio 87 "Livello 25 - Livello 25"	FFFF	1,125	SUV 14	SI
Maschio 88 "Livello 25 - Livello 25"	R	1,331	SUV 2	SI
Maschio 89 "Livello 25 - Livello 25"	FF SUI	12,257	SUV 36	SI
Maschio 90 "Livello 25 - Livello 25"	V SUI	12,631	SUV 49	SI
Maschio 91 "Livello 25 - Livello 25"	FF	2,646	SUV 3	SI
Maschio 92 "Livello 25 - Livello 25"	V	1,767	SUV 2	SI
Maschio 93 "Livello 25 - Livello 25"	FFFF	5,211	SUV 2	SI
Maschio 94 "Livello 25 - Livello 25"	R	1,021	SUV 1	SI
Maschio 95 "Livello 25 - Livello 25"	FF SUI	2,856	SUV 21	SI
Maschio 96 "Livello 25 - Livello 25"	V SUI	5,761	SUV 30	SI
Maschio 97 "Livello 25 - Livello 25"	FF	2,472	SUV 8	SI
Maschio 98 "Livello 25 - Livello 25"	V	0,651	SUV 5	SI
Maschio 99 "Livello 25 - Livello 25"	FFFF	1,952	SUV 5	SI
Maschio 100 "Livello 25 - Livello 25"	R	1,110	SUV 12	SI
Maschio 101 "Livello 25 - Livello 25"	FF SUI	9,798	SUV 13	SI
Maschio 102 "Livello 25 - Livello 25"	V SUI	42,013	SUV 47	SI
Maschio 103 "Livello 25 - Livello 25"	FF	2,254	SUV 6	SI
Maschio 104 "Livello 25 - Livello 25"	V	0,551	SUV 5	SI
Maschio 105 "Livello 25 - Livello 25"	FFFF	9,229	SUV 6	SI
Maschio 106 "Livello 25 - Livello 25"	R	1,853	SUV 9	SI
Maschio 107 "Livello 25 - Livello 25"	FF SUI	2,609	SUV 23	SI
Maschio 108 "Livello 25 - Livello 25"	V SUI	7,951	SUV 32	SI
Maschio 109 "Livello 25 - Livello 25"	FF	3,135	SUV 9	SI
Maschio 110 "Livello 25 - Livello 25"	V	1,528	SUV 3	SI
Maschio 111 "Livello 25 - Livello 25"	FFFF	8,821	SUV 7	SI
Maschio 112 "Livello 25 - Livello 25"	R	2,153	SUV 2	SI
Maschio 113 "Livello 25 - Livello 25"	FF SUI	2,135	SUV 42	SI
Maschio 114 "Livello 25 - Livello 25"	V SUI	7,876	SUV 34	SI
Maschio 115 "Livello 25 - Livello 25"	FF	2,372	SUV 17	SI
Maschio 116 "Livello 25 - Livello 25"	V	2,033	SUV 3	SI
Maschio 117 "Livello 25 - Livello 25"	FFFF	3,147	SUV 3	SI
Maschio 118 "Livello 25 - Livello 25"	R	0,11	SUV 15	SI
Maschio 119 "Livello 1 - Livello 11"	FF SUI	2,174	SUV 41	SI
Maschio 120 "Livello 1 - Livello 11"	V SUI	9,144	SUV 33	SI
Maschio 121 "Livello 1 - Livello 11"	FF	2,605	SUV 13	SI
Maschio 122 "Livello 1 - Livello 11"	V	0,588	SUV 13	SI
Maschio 123 "Livello 1 - Livello 11"	FFFF	20,372	SUV 13	SI
Maschio 124 "Livello 1 - Livello 11"	R	1,056	SUV 2	SI
Maschio 125 "Livello 1 - Livello 11"	FF SUI	1,128	SUV 5	SI
Maschio 126 "Livello 1 - Livello 11"	V SUI	3,976	SUV 7	SI
Maschio 127 "Livello 1 - Livello 11"	FF	1,411	SUV 13	SI
Maschio 128 "Livello 1 - Livello 11"	V	0,761	SUV 13	SI
Maschio 129 "Livello 1 - Livello 11"	FFFF	13,782	SUV 13	SI
Maschio 130 "Livello 1 - Livello 11"	R	1,291	SUV 1	SI
Maschio 131 "Livello 1 - Livello 11"	FF SUI	2,052	SUV 31	SI
Maschio 132 "Livello 1 - Livello 11"	V SUI	4,936	SUV 32	SI
Maschio 133 "Livello 1 - Livello 11"	FF	0	SUV 3	SI
Maschio 134 "Livello 1 - Livello 11"	V	0,249	SUV 17	SI
Maschio 135 "Livello 1 - Livello 11"	FFFF	0,751	SUV 6	SI
Maschio 136 "Livello 1 - Livello 11"	R	0	SUV 5	SI
Maschio 137 "Livello 1 - Livello 11"	FF SUI	2,3	SUV 47	SI
Maschio 138 "Livello 1 - Livello 11"	V SUI	3,739	SUV 47	SI
Maschio 139 "Livello 1 - Livello 11"	FF	1,37	SUV 6	SI
Maschio 140 "Livello 1 - Livello 11"	V	3,438	SUV 13	SI
Maschio 141 "Livello 1 - Livello 11"	FFFF	35,331	SUV 17	SI
Maschio 142 "Livello 1 - Livello 11"	R	1,652	SUV 1	SI
Maschio 143 "Livello 1 - Livello 11"	FF SUI	1,527	SUV 41	SI
Maschio 144 "Livello 1 - Livello 11"	V SUI	3,751	SUV 20	SI
Maschio 145 "Livello 1 - Livello 11"	FF	0	SUV 13	SI
Maschio 146 "Livello 1 - Livello 11"	V	0,793	SUV 13	SI
Maschio 147 "Livello 1 - Livello 11"	FFFF	7,881	SUV 13	SI
Maschio 148 "Livello 1 - Livello 11"	R	0	SUV 13	SI
Maschio 149 "Livello 1 - Livello 11"	FF SUI	13,919	SUV 51	SI
Maschio 150 "Livello 1 - Livello 11"	V SUI	13,257	SUV 51	SI
Maschio 151 "Livello 1 - Livello 11"	FF	11,034	SUV 5	SI
Maschio 152 "Livello 1 - Livello 11"	V	2,060	SUV 7	SI
Maschio 153 "Livello 1 - Livello 11"	FFFF	12,254	SUV 1	SI
Maschio 154 "Livello 1 - Livello 11"	R	1,12	SUV 5	SI
Maschio 155 "Livello 1 - Livello 11"	FF SUI	1,441	SUV 51	SI
Maschio 156 "Livello 1 - Livello 11"	V SUI	0,427	SUV 27	SI
Maschio 157 "Livello 1 - Livello 11"	FF	1,596	SUV 13	SI
Maschio 158 "Livello 1 - Livello 11"	V	0,419	SUV 15	SI
Maschio 159 "Livello 1 - Livello 11"	FFFF	20,665	SUV 15	SI
Maschio 160 "Livello 1 - Livello 11"	R	0,241	SUV 7	SI
Maschio 161 "Livello 1 - Livello 11"	FF SUI	1,444	SUV 51	SI
Maschio 162 "Livello 1 - Livello 11"	V SUI	3,953	SUV 23	SI
Maschio 163 "Livello 1 - Livello 11"	FF	1,101	SUV 1	SI
Maschio 164 "Livello 1 - Livello 11"	V	0,472	SUV 1	SI
Maschio 165 "Livello 1 - Livello 11"	FFFF	27,008	SUV 6	SI
Maschio 166 "Livello 1 - Livello 11"	R	1,093	SUV 11	SI
Maschio 167 "Livello 1 - Livello 11"	FF SUI	1,321	SUV 33	SI
Maschio 168 "Livello 1 - Livello 11"	V SUI	3,084	SUV 13	SI
Maschio 169 "Livello 1 - Livello 11"	FF	0	SUV 6	SI
Maschio 170 "Livello 1 - Livello 11"	V	0	SUV 6	SI
Maschio 171 "Livello 1 - Livello 11"	FFFF	0	SUV 6	SI
Maschio 172 "Livello 1 - Livello 11"	R	0	SUV 6	SI
Maschio 173 "Livello 1 - Livello 11"	FF SUI	1,399	SUV 11	SI
Maschio 174 "Livello 1 - Livello 11"	V SUI	11,279	SUV 11	SI
Maschio 175 "Livello 1 - Livello 11"	FF	1,433	SUV 13	SI
Maschio 176 "Livello 1 - Livello 11"	V	1,174	SUV 14	SI
Maschio 177 "Livello 1 - Livello 11"	FFFF	5,72	SUV 7	SI
Maschio 178 "Livello 1 - Livello 11"	R	1,23	SUV 7	SI
Maschio 179 "Livello 1 - Livello 11"	FF SUI	1,133	SUV 51	SI
Maschio 180 "Livello 1 - Livello 11"	V SUI	20,037	SUV 27	SI
Maschio 181 "Livello 1 - Livello 11"	FF	1,133	SUV 3	SI
Maschio 182 "Livello 1 - Livello 11"	V	0,391	SUV 3	SI
Maschio 183 "Livello 1 - Livello 11"	FFFF	11,613	SUV 3	SI
Maschio 184 "Livello 1 - Livello 11"	R	0,68	SUV 13	SI
Maschio 185 "Livello 1 - Livello 11"	FF SUI	1,184	SUV 51	SI

Vertice POST INTERVENTO

Descr.	Stato limite	Coef. sism.	Conto	Verifica
Maschio 101 "Livello 1 - Livello 11"	V SLO	2.135	SLO 21	SI
Maschio 102 "Livello 1 - Livello 11"	FP	1.135	SLO 6	SI
Maschio 103 "Livello 1 - Livello 11"	V	3.153	SLO 3	SI
Maschio 104 "Livello 1 - Livello 11"	IFU	68.436	SLO 12	SI
Maschio 105 "Livello 1 - Livello 11"	K	2.575	SLO 5	SI
Maschio 106 "Livello 1 - Livello 11"	FF SLO	1.876	SLO 21	SI
Maschio 107 "Livello 1 - Livello 11"	V SLO	12.555	SLO 28	SI
Maschio 108 "Livello 1 - Livello 11"	PF	0	SLO 6	SI
Maschio 109 "Livello 1 - Livello 11"	V	0.242	SLO 11	SI
Maschio 110 "Livello 1 - Livello 11"	PP2D	2.482	SLO 3	SI
Maschio 111 "Livello 1 - Livello 11"	S	0	SLO 8	SI
Maschio 112 "Livello 1 - Livello 11"	FF SLO	1.725	SLO 11	SI
Maschio 113 "Livello 1 - Livello 11"	V SLO	5.741	SLO 26	SI
Maschio 114 "Livello 1 - Livello 11"	FF	0.233	SLO 15	SI
Maschio 115 "Livello 1 - Livello 11"	V	0.953	SLO 1	SI
Maschio 116 "Livello 1 - Livello 11"	FF2D	0.498	SLO 2	SI
Maschio 117 "Livello 1 - Livello 11"	K	0.308	SLO 22	SI
Maschio 118 "Livello 1 - Livello 11"	FF SLO	1.573	SLO 3	SI
Maschio 119 "Livello 1 - Livello 11"	V SLO	1.771	SLO 2	SI
Maschio 120 "Livello 1 - Livello 11"	FP	0	SLO 5	SI
Maschio 121 "Livello 1 - Livello 11"	V	2.121	SLO 20	SI
Maschio 122 "Livello 1 - Livello 11"	IFU	17.738	SLO 29	SI
Maschio 123 "Livello 1 - Livello 11"	K	1.166	SLO 3	SI
Maschio 124 "Livello 1 - Livello 11"	FF SLO	1.312	SLO 21	SI
Maschio 125 "Livello 1 - Livello 11"	V SLO	0.723	SLO 23	SI
Maschio 126 "Livello 1 - Livello 11"	PF	1.003	SLO 13	SI
Maschio 127 "Livello 1 - Livello 11"	V	1.471	SLO 7	SI
Maschio 128 "Livello 1 - Livello 11"	PP2D	40.126	SLO 2	SI
Maschio 129 "Livello 1 - Livello 11"	K	1.184	SLO 12	SI
Maschio 130 "Livello 1 - Livello 11"	FF SLO	1.567	SLO 21	SI
Maschio 131 "Livello 1 - Livello 11"	V SLO	1.531	SLO 21	SI
Maschio 132 "Livello 1 - Livello 11"	FF	1.524	SLO 3	SI
Maschio 133 "Livello 1 - Livello 11"	V	0.436	SLO 15	SI
Maschio 134 "Livello 1 - Livello 11"	FF2D	22.197	SLO 10	SI
Maschio 135 "Livello 1 - Livello 11"	K	1.177	SLO 7	SI
Maschio 136 "Livello 1 - Livello 11"	FF SLO	1.756	SLO 2	SI
Maschio 137 "Livello 1 - Livello 11"	V SLO	2.352	SLO 20	SI
Maschio 138 "Livello 1 - Livello 11"	FP	0	SLO 20	SI
Maschio 139 "Livello 1 - Livello 11"	V	0	SLO 20	SI
Maschio 140 "Livello 1 - Livello 11"	IFU	0	SLO 20	SI
Maschio 141 "Livello 1 - Livello 11"	K	0	SLO 20	SI
Maschio 142 "Livello 1 - Livello 11"	FF SLO	1.250	SLO 21	SI
Maschio 143 "Livello 1 - Livello 11"	V SLO	0.745	SLO 23	SI
Maschio 144 "Livello 1 - Livello 11"	FF	1.148	SLO 13	SI
Maschio 145 "Livello 1 - Livello 11"	V	0.542	SLO 12	SI
Maschio 146 "Livello 1 - Livello 11"	PP2D	84.601	SLO 3	SI
Maschio 147 "Livello 1 - Livello 11"	K	1.101	SLO 14	SI
Maschio 148 "Livello 1 - Livello 11"	FF SLO	11.033	SLO 21	SI
Maschio 149 "Livello 1 - Livello 11"	V SLO	15.503	SLO 21	SI
Maschio 150 "Livello 1 - Livello 11"	FF	28.257	SLO 10	SI
Maschio 151 "Livello 1 - Livello 11"	V	0	SLO 7	SI
Maschio 152 "Livello 1 - Livello 11"	FF2D	35.502	SLO 16	SI
Maschio 153 "Livello 1 - Livello 11"	K	0.153	SLO 16	SI
Maschio 154 "Livello 1 - Livello 11"	FF SLO	1.371	SLO 21	SI
Maschio 155 "Livello 1 - Livello 11"	V SLO	13.323	SLO 25	SI
Maschio 156 "Livello 1 - Livello 11"	FP	1.371	SLO 20	SI
Maschio 157 "Livello 1 - Livello 11"	V	3.524	SLO 7	SI
Maschio 158 "Livello 1 - Livello 11"	IFU	43.377	SLO 1	SI
Maschio 159 "Livello 1 - Livello 11"	K	1.747	SLO 18	SI
Maschio 160 "Livello 1 - Livello 11"	FF SLO	1.323	SLO 21	SI
Maschio 161 "Livello 1 - Livello 11"	V SLO	1.127	SLO 21	SI
Maschio 162 "Livello 1 - Livello 11"	FF	0	SLO 11	SI
Maschio 163 "Livello 1 - Livello 11"	V	0	SLO 7	SI
Maschio 164 "Livello 1 - Livello 11"	PP2D	0	SLO 11	SI
Maschio 165 "Livello 1 - Livello 11"	K	0	SLO 11	SI
Maschio 166 "Livello 1 - Livello 11"	FF SLO	17.154	SLO 21	SI
Maschio 167 "Livello 1 - Livello 11"	V SLO	20.940	SLO 29	SI
Maschio 168 "Livello 1 - Livello 11"	FF	15.011	SLO 7	SI
Maschio 169 "Livello 1 - Livello 11"	V	1.399	SLO 3	SI
Maschio 170 "Livello 1 - Livello 11"	FF2D	1.080	SLO 11	SI
Maschio 171 "Livello 1 - Livello 11"	K	0.202	SLO 14	SI
Maschio 172 "Livello 1 - Livello 11"	FF SLO	1.255	SLO 21	SI
Maschio 173 "Livello 1 - Livello 11"	V SLO	3.382	SLO 21	SI
Maschio 174 "Livello 1 - Livello 11"	FP	0.300	SLO 3	SI
Maschio 175 "Livello 1 - Livello 11"	V	1.848	SLO 4	SI
Maschio 176 "Livello 1 - Livello 11"	IFU	0.338	SLO 2	SI
Maschio 177 "Livello 1 - Livello 11"	K	0.307	SLO 5	SI
Maschio 178 "Livello 1 - Livello 11"	FF SLO	3.713	SLO 21	SI
Maschio 179 "Livello 1 - Livello 11"	V SLO	11.388	SLO 27	SI
Maschio 180 "Livello 1 - Livello 11"	FF	0.572	SLO 13	SI
Maschio 181 "Livello 1 - Livello 11"	V	0	SLO 9	SI
Maschio 182 "Livello 1 - Livello 11"	PP2D	0.854	SLO 12	SI
Maschio 183 "Livello 1 - Livello 11"	K	0.3	SLO 4	SI
Maschio 184 "Livello 1 - Livello 11"	FF SLO	3.784	SLO 21	SI
Maschio 185 "Livello 1 - Livello 11"	V SLO	3.319	SLO 21	SI
Maschio 186 "Livello 1 - Livello 11"	FF	1.140	SLO 18	SI
Maschio 187 "Livello 1 - Livello 11"	V	0.007	SLO 15	SI
Maschio 188 "Livello 1 - Livello 11"	PP2D	20.257	SLO 5	SI
Maschio 189 "Livello 1 - Livello 11"	V	0.211	SLO 9	SI
Maschio 190 "Livello 1 - Livello 11"	FF SLO	0.222	SLO 20	SI
Maschio 191 "Livello 1 - Livello 11"	V SLO	0.279	SLO 25	SI
Maschio 192 "Livello 1 - Livello 11"	FF	0.870	SLO 18	SI
Maschio 193 "Livello 1 - Livello 11"	V	1.757	SLO 18	SI
Maschio 194 "Livello 1 - Livello 11"	PP2D	0.22	SLO 13	SI
Maschio 195 "Livello 1 - Livello 11"	R	1.337	SLO 6	SI
Maschio 196 "Livello 1 - Livello 11"	FF SLO	4.409	SLO 3	SI
Maschio 197 "Livello 1 - Livello 11"	V SLO	0.216	SLO 29	SI
Maschio 198 "Livello 1 - Livello 11"	K	1.444	SLO 24	SI
Maschio 199 "Livello 1 - Livello 11"	V	0.573	SLO 8	SI
Maschio 200 "Livello 1 - Livello 11"	PP2D	1.466	SLO 14	SI
Maschio 201 "Livello 1 - Livello 11"	K	1.757	SLO 0	SI

Verifica_POST IN FURVEMIO

Trava	Coef.La	Molt.	IPGA (KE)	ITR	Emposta	edist.	Coef.La	Molt.	IPGA (KE)	ITR	Emposta	dist.	Verifica
Trava di fondazione a "Piedistallo" 25-25	4.485	3.722	1.943	3.943		2	4.777	6.078	1.645	3.643	3	0	S1
Trava di fondazione a "Piedistallo" 20-45													S2
Trava di fondazione a "Casselloni" 20-20													S3
Trava di fondazione a "Piedistallo" 34-37													S4
Trava di fondazione a "Piedistallo" 34-34													S5

Verifica maschi in muratura

Maschio	Stato finale	Molt.	Genib.	IPGA	IPGA (KE)	ITR	Emposta	edist.	Verifica
1	1	0.485	STP 9	3.323	3.403	67		0	S1
	2	0.447	GLV 8	3.773	3.469	78		0.476	S2
	3	1.561	SLV 15	3.434	3.579	142		1.565	S3
	4	0.293	SLV 9	3.373	0.288	37		0.321	S4
	5	0.971	SLV 8	3.251	0.977	120		0.978	S5
	6	0.445	FW 5	3.110	0.45	53		0.480	S6
	7	0.571	STP 9	3.412	0.572	73		0.598	S7
	8	0.353	SLV 4	3.328	0.349	32		0.363	S8
	9	0.35	SLV 6	3.281	0.351	41		0.35	S9
	10	0.352	SLV 4	3.104	0.354	37		0.354	S10
	11	2.074	SLV 12	3.421	2.075	163		2.074	S11
	12	0.365	FW 7	3.091	0.363	33		0.377	S12
	13	3.333	STP 9	3.423	3.33	159		3.33	S13
	14	3.355	SLV 18	0.244	3.354	240		3.354	S14
	15	1.557	SLV 7	0.423	1.554	115		1.543	S15
	16	2.042	SLV 10	0.555	2.047	173		2.041	S16
	17	0.618	SLV 12	0.636	0.616	180		0.618	S17
	18	0.41	STP 8	0.409	0.41	124		0.41	S18
	19	1.807	STP 8	2.205	1.804	205		1.807	S19
	20	0.255	SLV 15	0.254	0.254	27		0.251	S20
	21	0.517	SLV 3	1.335	0.517	109		0.517	S21
	22	0.316	SLV 16	0.32	0.315	100		0.316	S22
	23	1.77	STP 8	3.11	1.707	145		1.77	S23
	24	0.389	STP 8	3.393	0.38	58		0.38	S24
	25	1.045	FW 8	3.489	1.047	525		1.045	S25
	26	0.331	SLV 15	0.318	0.332	39		0.33	S26
	27	0.392	SLV 3	3.393	0.39	74		0.392	S27
	28	0.442	SLV 4	3.11	0.427	78		0.449	S28
	29	1.79	STP 5	3.423	1.79	137		1.79	S29
	30	1.68	FW 5	0.175	0.632	138		0.608	S30
	31	3.878	GLV 18	0.423	3.87	233		3.873	S31
	32	1.233	SLV 1	0.175	0.48	34		0.535	S32
	33	1.024	SLV 5	0.752	1.01	133		1.024	S33
	34	3.64	SLV 10	0.185	3.641	177		3.639	S34
	35	1.321	SLV 5	0.423	1.315	169		1.314	S35
	36	0.488	STP 16	0.489	0.484	31		0.481	S36
	37	1.04	GLV 8	0.280	1.038	515		1.037	S37
	38	0.645	SLV 2	0.277	0.645	333		0.643	S38
	39	1.020	SLV 5	0.423	1.017	109		1.012	S39
	40	0.412	SLV 16	0.412	0.41	60		0.412	S40
	41	1.109	STP 10	3.233	1.105	400		1.101	S41
	42	0.471	STP 8	3.134	0.463	58		0.461	S42
	43	1.818	SLV 8	0.409	1.81	755		1.818	S43
	44	0.973	GLV 8	3.373	0.973	367		0.973	S44
	45	2.219	SLV 8	3.473	2.218	1398		2.218	S45
	46	0.293	SLV 1	3.378	0.293	39		0.293	S46
	47	2.81	STP 8	3.223	2.81	594		2.81	S47
	48	0.778	FW 8	0.225	0.773	257		0.766	S48
	49	1.100	SLV 1	0.473	1.042	583		1.043	S49
	50	0.253	GLV 13	0.111	0.241	32		0.241	S50
	51	0.355	SLV 6	0.35	0.355	37		0.355	S51
	52	1.361	SLV 4	0.271	1.361	579		1.361	S52
	53	0.393	SLV 8	0.423	0.39	153		0.393	S53
	54	3.3	STP 12	0.022	0.23	39		0.355	S54
	55	3.461	STP 12	0.115	3.461	32		3.437	S55
	56	0.489	GLV 18	0.174	0.481	59		0.528	S56
	57	1.033	GLV 11	0.478	1.031	1547		1.033	S57
	58	0.313	SLV 9	0.686	0.311	11		0.317	S58
	59	0.642	STP 11	0.542	0.642	413		0.642	S59
	60	0.458	FW 10	0.45	0.456	69		0.452	S60
	61	1.241	STP 8	0.521	1.246	600		1.237	S61
	62	0.76	SLV 17	0.691	0.76	56		0.722	S62
	63	1.223	SLV 3	1.371	1.209	248		1.222	S63
	64	1.119	SLV 14	1.238	1.119	594		1.114	S64
	65	2.859	STP 8	3.223	2.859	1094		2.849	S65
	66	0.342	SLV 8	3.333	0.342	36		0.357	S66
	67	2.747	STP 8	3.423	2.747	1094		2.747	S67
	68	0.88	STP 8	3.216	0.88	300		0.88	S68
	69	1.090	GLV 1	0.473	1.090	397		1.08	S69
	70	3.078	SLV 13	0.191	3.078	9		3.06	S70
	71	1.115	SLV 6	0.788	1.115	305		1.107	S71
	72	1.32	SLV 7	0.501	1.32	397		1.318	S72
	73	2.343	SLV 8	0.423	2.343	579		2.343	S73
	74	3.462	STP 12	0.089	0.325	37		0.462	S74
	75	0.592	SLV 18	0.24	0.592	130		0.592	S75
	76	0.411	GLV 8	0.412	0.412	73		0.417	S76
	77	1.593	GLV 11	0.423	1.593	1593		1.593	S77
	78	0.298	GLV 2	0.1	0.298	02		0.297	S78
	79	0.538	SLV 8	0.423	0.538	1584		0.538	S79
	80	0.611	STP 5	0.625	0.611	388		0.611	S80
	81	1.600	STP 5	0.423	1.600	1864		1.600	S81
	82	0.784	STP 7	0.390	0.784	260		0.783	S82
	83	1.078	SLV 2	0.289	1.078	513		1.072	S83
	84	0.451	SLV 15	1.118	0.451	60		0.450	S84
	85	2.264	SLV 2	3.273	2.264	1294		2.264	S85
	86	0.380	SLV 13	3.232	0.38	4		0.381	S86
	87	0.362	STP 8	3.22	0.362	404		0.362	S87

Meschio	Stato limite	MDC	Corrh.	PGA	PGA (E)	TR	TR (E)	Verifica
99	V	0.378	100 4	0.378	0.306	42	0.37	No
	EFFE	0.698	100 9	0.378	0.306	450	0.388	No
	R	0.698	100 9	0.378	0.306	450	0.388	No
100	FF	1.050	100 9	0.378	1.050	44	1.050	SI
	V	0.424	100 10	0.411	0.427	71	0.433	No
	UTV	1.120	100 9	0.378	1.120	466	1.120	SI
101	R	1.072	100 9	1.072	1.072	467	1.071	SI
	FF	1.144	100 9	1.292	1.130	430	1.130	SI
	V	0.478	100 9	0.411	0.47	70	0.477	No
102	FFFF	1.000	100 1	0.477	1.000	1184	1.000	SI
	R	0.560	100 10	0.560	0.573	403	0.560	No
	FF	1.171	100 9	1.171	1.161	470	1.159	SI
103	V	0.400	100 7	0.400	0.400	66	0.400	No
	FFFF	1.000	100 1	0.420	1.000	1180	1.000	SI
	R	0.560	100 9	0.560	0.571	452	0.560	No
104	FF	0.600	100 9	0.590	0.591	391	0.591	No
	V	0.420	100 11	0.400	0.410	70	0.400	No
	FFFF	1.020	100 7	0.260	1.020	1186	1.020	SI
105	R	0.800	100 9	0.800	0.800	450	0.800	No
	FF	1.040	100 8	0.800	1.040	790	1.040	SI
	V	0.600	100 10	0.570	0.570	370	0.570	No
106	FF	0.600	100 11	0.570	0.570	370	0.570	No
	R	0.800	100 10	0.800	0.800	400	0.800	No
	V	0.420	100 10	0.420	0.420	70	0.420	No
107	FFFF	1.100	100 10	0.420	1.100	1187	1.100	SI
	R	1.000	100 10	0.420	1.000	1187	1.000	SI
	FF	1.000	100 10	0.420	1.000	1187	1.000	SI
108	V	0.400	100 7	0.400	0.400	66	0.400	No
	FFFF	1.000	100 10	0.400	1.000	1187	1.000	SI
	R	1.000	100 10	0.400	1.000	1187	1.000	SI
109	FF	1.000	100 10	0.400	1.000	1187	1.000	SI
	V	0.400	100 10	0.400	0.400	66	0.400	No
	FFFF	1.000	100 10	0.400	1.000	1187	1.000	SI
110	R	1.000	100 10	0.400	1.000	1187	1.000	SI
	V	0.400	100 10	0.400	0.400	66	0.400	No
	FFFF	1.000	100 10	0.400	1.000	1187	1.000	SI
111	FF	1.000	100 10	0.400	1.000	1187	1.000	SI
	V	0.400	100 10	0.400	0.400	66	0.400	No
	FFFF	1.000	100 10	0.400	1.000	1187	1.000	SI
112	R	1.000	100 10	0.400	1.000	1187	1.000	SI
	V	0.400	100 10	0.400	0.400	66	0.400	No
	FFFF	1.000	100 10	0.400	1.000	1187	1.000	SI
113	FF	1.000	100 10	0.400	1.000	1187	1.000	SI
	V	0.400	100 10	0.400	0.400	66	0.400	No
	FFFF	1.000	100 10	0.400	1.000	1187	1.000	SI
114	R	1.000	100 10	0.400	1.000	1187	1.000	SI
	V	0.400	100 10	0.400	0.400	66	0.400	No
	FFFF	1.000	100 10	0.400	1.000	1187	1.000	SI
115	FF	1.000	100 10	0.400	1.000	1187	1.000	SI
	V	0.400	100 10	0.400	0.400	66	0.400	No
	FFFF	1.000	100 10	0.400	1.000	1187	1.000	SI
116	R	1.000	100 10	0.400	1.000	1187	1.000	SI
	V	0.400	100 10	0.400	0.400	66	0.400	No
	FFFF	1.000	100 10	0.400	1.000	1187	1.000	SI
117	FF	1.000	100 10	0.400	1.000	1187	1.000	SI
	V	0.400	100 10	0.400	0.400	66	0.400	No
	FFFF	1.000	100 10	0.400	1.000	1187	1.000	SI
118	R	1.000	100 10	0.400	1.000	1187	1.000	SI
	V	0.400	100 10	0.400	0.400	66	0.400	No
	FFFF	1.000	100 10	0.400	1.000	1187	1.000	SI
119	FF	1.000	100 10	0.400	1.000	1187	1.000	SI
	V	0.400	100 10	0.400	0.400	66	0.400	No
	FFFF	1.000	100 10	0.400	1.000	1187	1.000	SI
120	R	1.000	100 10	0.400	1.000	1187	1.000	SI
	V	0.400	100 10	0.400	0.400	66	0.400	No
	FFFF	1.000	100 10	0.400	1.000	1187	1.000	SI
121	FF	1.000	100 10	0.400	1.000	1187	1.000	SI
	V	0.400	100 10	0.400	0.400	66	0.400	No
	FFFF	1.000	100 10	0.400	1.000	1187	1.000	SI
122	R	1.000	100 10	0.400	1.000	1187	1.000	SI
	V	0.400	100 10	0.400	0.400	66	0.400	No
	FFFF	1.000	100 10	0.400	1.000	1187	1.000	SI
123	FF	1.000	100 10	0.400	1.000	1187	1.000	SI
	V	0.400	100 10	0.400	0.400	66	0.400	No
	FFFF	1.000	100 10	0.400	1.000	1187	1.000	SI
124	R	1.000	100 10	0.400	1.000	1187	1.000	SI
	V	0.400	100 10	0.400	0.400	66	0.400	No
	FFFF	1.000	100 10	0.400	1.000	1187	1.000	SI

Verifiche_POST INTERVENTO

Maschio	Stato limite	Nelit.	Comb.	PGA	IPGA (E)	TR	(TR/TRref)^4.1	Verifica
127	FF	1.619	SLV 10	0.414	1.611	1514	1.600	SI
	V	0.892	SLV 8	0.23	0.893	385	0.898	No
	PFFP	1.885	SLV 10	0.423	1.645	1594	1.643	SI
	R	0.683	SLV 4	0.176	0.685	190	0.688	No
128	FF	1.225	SLV 3	0.312	1.212	753	1.206	SI
	V	0.96	SLV 7	0.247	0.959	431	0.961	No
	PFFP	1.546	SLV 7	0.395	1.535	1343	1.531	SI
	R	0.485	SLV 14	0.124	0.483	96	0.519	No
129	FF	0.525	SLV 2	0.135	0.525	113	0.555	No
	V	1.509	SLV 4	0.404	1.579	1441	1.576	SI
	PFFP	1.406	SLV 4	0.358	1.391	1051	1.385	SI
	R	0.538	SLV 15	0.138	0.538	119	0.567	No
130	FF	1.961	SLV 4	0.423	1.645	1594	1.643	SI
	V	0.857	SLV 3	0.22	0.858	333	0.864	No
	PFFP	1.861	SLV 3	0.423	1.645	1594	1.643	SI
	R	0.637	SLV 14	0.164	0.637	169	0.655	No
131	FF	0.913	SLV 11	0.235	0.913	384	0.916	No
	V	0.92	SLV 11	0.237	0.92	391	0.923	No
	PFFP	3.357	SLV 11	0.423	1.645	1594	1.643	SI
	R	1.333	SLV 14	0.338	1.317	918	1.31	SI

Periodi di ritorno e accelerazioni di aggancio per gli Stati Limite

S.L.	TR,C	PGA,C	TR,RII	PGA,RII	Tipo rottura
Stato limite di salvaguardia della vita	21	0.053	475	0.257	taglio maschio muratura

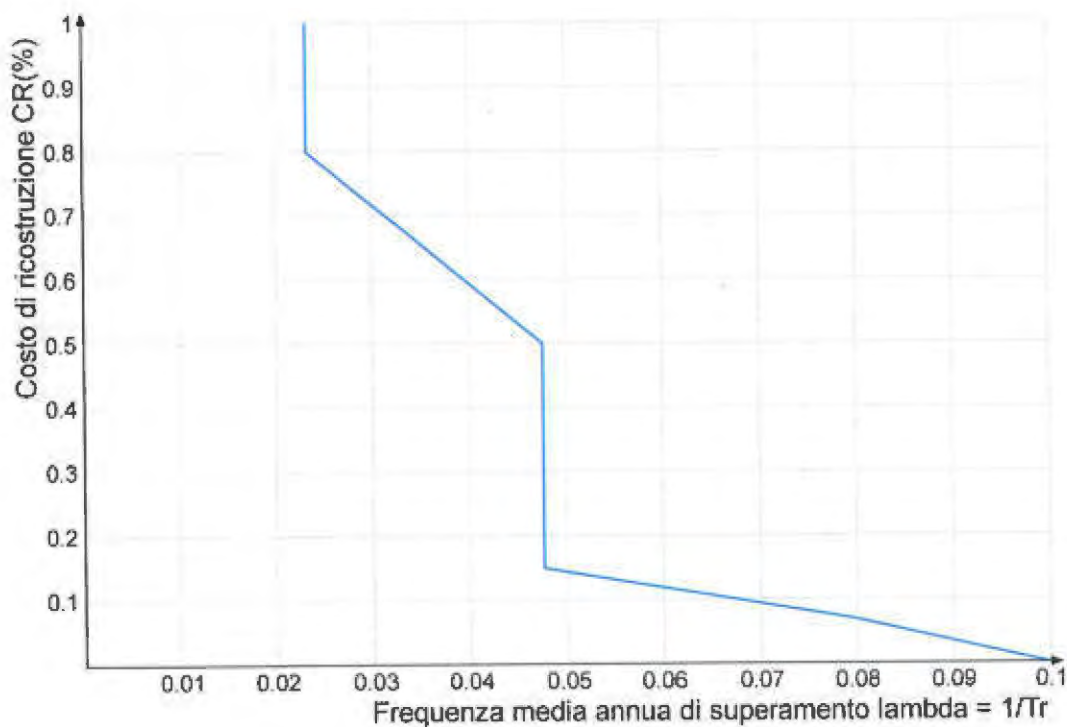
Coefficienti relativi alle Linee guida per la classificazione del rischio sismico delle costruzioni secondo il D.M. 24 09/01/2020

TR,C	TR,RII	PAM	Classe PAM	IS-V	Classe IS-V	Tipo rottura
21	475	4.335	E	20.633	E	taglio maschio muratura


Coefficienti λ relativi alle Linee guida per la classificazione del rischio sismico delle costruzioni secondo il D.M. 24 09/01/2020

A,BLR	A,BLC	A,BLV	A,BLD	A,BLO	A,BLD
0.023333	0.023333	0.047619	0.047619	0.079524	0.1


Andamento della curva che individua il PAM (Perdita Annua Media Attesa)



Classe PAM



Classe IS-V



Spett.le
SPISAL ULSS
Via Dante Alighieri, 12
31044 Montebelluna (TV)
protocollo.aulss2@pecveneto.it

Spett.le
Direzione Provinciale del Lavoro
Via fonderia 55
31100 Treviso
itl.treviso@pec.ispettorato.gov.it

Oggetto: NOTIFICA PRELIMINARE (Ai sensi dell'art. 99 del D.L.vo n. 81/2008 – all. XII)

Data della notifica 25/11/2021

Indirizzo del cantiere: Via Montello 64/66 31044 Montebelluna - Treviso

Committente

NOMINATIVO: ALBERTO BOTTER

RESIDENZA: PIAZZA GUGLIELMO MARCONI 14, 31040 TREVIGNANO - TREVISO

CODICE FISCALE: BTTLRT83P15F443F

NATURA DELL'OPERA: LAVORI DI AMPLIAMENTO FONDALE - RINFORZO MURATURA ED ORIZZONTAMENTI

Responsabile dei lavori: NON NOMINATO

Coordinatore per quanto riguarda la salute e la sicurezza durante la progettazione e durante l'esecuzione dell'opera: GAZZOLA STEFANO GEOMETRA VIA SAN DANIELE n. 9 CASTELFRANCO VENETO (TV) - GZZ SFN 78H05C111J

Coordinatore per quanto riguarda la salute e la sicurezza durante la progettazione e durante l'esecuzione dell'opera: Ing. Andrea Pillon - Ordine Ingegneri di Treviso n. A2248 - C.F. PLLNDR71P14C957B - T. +39 3395853641 -via Cittanova, 10 Treviso, 31100

Data presunta di inizio lavori: 26 novembre 2021

Durata presunta dei lavori: 90 GIORNI

Numero massimo presunto dei lavoratori in cantiere 5

Numero previsto di imprese e lavoratori autonomi sul cantiere: 4

Imprese già selezionate: GRUPPO ZERO SRL - VIA PRIULA, 78 – 31040 NERVESA DELLA BATTAGLIA (TV)

Ammontare complessivo presunto dei lavori: euro 192.000,00

Dichiarazione del consenso al trattamento dati ex art. 23 del D.Lgs.196/03 Dichiaro altresì di essere informato, ai sensi e per gli effetti di cui all'art. 13 della D.Lgs. 196/03, che i dati personali raccolti saranno trattati, anche con strumenti informatici, esclusivamente nell'ambito del procedimento per il quale la presente dichiarazione viene resa e che potrà esercitare in qualsiasi momento i diritti previsti dall'art. 7 del Codice.

Luogo, data Montebelluna

Firma 

25/11/2021

**SERVIZIO TELEMATICO ENTRATEL DI PRESENTAZIONE DELLE DICHIARAZIONI
COMUNICAZIONE DI AVVENUTO RICEVIMENTO (art. 3, comma 10, D.P.R. 322/1998)**

RICEVUTA DI AVVENUTA REGISTRAZIONE CONTRATTI DI LOCAZIONE (mod. RL112)
E LIQUIDAZIONE DELLE IMPOSTE DI REGISTRO E DI BOLLO

Ufficio territoriale di CITTADELLA
Codice identificativo del contratto T5M21T00217200011

In data 09/11/2021 il sistema informativo dell'Agenzia delle Entrate ha
acquisito con protocollo 21110917223339167 - 000001 la richiesta di
registrazione telematica del contratto di locazione
presentata da 05092070266 e trasmessa da
BEVILACQUA SILVIO

Il contratto e' stato registrato il 09/11/2021 al n. 002172-serie 3T
e codice identificativo T5M21T00217200011.

DATI DEL CONTRATTO (importi in euro)
Identificativo assegnato dal richiedente : R8G00147
Durata dal 01/11/2021 al 31/10/2029 Data di stipula 01/11/2021
Importo del canone 2.400,00 n. pagine 12 n. copie 2
Tipologia: Locazione immobile uso abitativo
E' presente un file allegato

SOGGETTI DESTINATARI DEGLI EFFETTI GIURIDICI DEL CONTRATTO
N. CODICE FISCALE RUOLO N. CODICE FISCALE RUOLO
001 05092070266 R 001 871E7A1P15F441F R
(A) locatore / (B) conduttore

LIQUIDAZIONE DELLE IMPOSTE / TOTALE: 163,00 (importi in euro)
Tipo di pagamento: prima annualita'
Imposta di registro 67,00 Imposta di bollo 96,00

DATI DEGLI IMMOBILI (importi in euro)

-N.progr. 001 Categoria cat. A2 Rendita cat.	1036,89	
Tipologia immobile IMMOBILE Tipo catasto URBANO		
Ubicato nel comune di MONTEBELLUNA		Prov. TV
VIA MONTELLO P.T-1-2 64		
-N.progr. 002 Categoria cat. A3 Rendita cat.	294,23	
Tipologia immobile IMMOBILE Tipo catasto URBANO		
Ubicato nel comune di MONTEBELLUNA		Prov. TV
VIA MONTELLO P.T-1 56		
-N.progr. 003 Categoria cat. C2 Rendita cat.	121,95	
Tipologia immobile PERTINENZA Tipo catasto URBANO		
Ubicato nel comune di MONTEBELLUNA		Prov. TV
VIA MONTELLO P.T-1 64		

Li, 09/11/2021

CONTRATTO DI LOCAZIONE AD USO ABITATIVO

Con la presente scrittura privata, redatta tra:

Gruppo Zero S.r.l. (c.f., p.iva e numero di iscrizione al Registro Imprese tenuto dalla CCLAA di Treviso - Belluno) con sede legale in Via Priula n. 78 - 31040 Nervesa della Battaglia (TV) in persona del suo legale rappresentante *pro tempore* di seguito denominato *Locatore*

e

il Sig. **Alberto Botter** nato a Montebelluna (TV) il 15.09.1983 e residente in Trevignano (TV) Piazza G. Marconi n. 14 int. 17

di seguito denominato *Conduttore*

PREMESSO CHE

- Gruppo Zero S.r.l. è proprietaria degli immobili siti in Via Montello nn. 64 - 66 a Montebelluna (TV), meglio descritto nel prosieguo;
- che detti immobili sono pervenuti a Gruppo Zero S.r.l. in forza di atto di compravendita di data 9.09.2021, a rogito del Notaio Matteo Contento, Notaio in Montebelluna, iscritto al Ruolo del Distretto Notarile di Treviso;
- Gruppo Zero S.r.l. in qualità di *Locatore* e Alberto Botter in qualità di *Conduttore* intendono stipulare un contratto di locazione avente ad oggetto i suddetti immobili.

TUTTO CIÒ PREMESSO SI CONVIENE E SI STIPULA QUANTO SEGUE

1) **Consenso ed oggetto**

Il *Locatore* Gruppo Zero S.r.l. concede in locazione al *Conduttore* Alberto Botter, che accetta, gli immobili siti in Montebelluna (TV), Via Montello nn. 64 - 66 così catastalmente identificati:

Catasto Fabbricati - Comune di Montebelluna Sezione F Foglio 1:

- ✓ **mapp. n. 371** sub 7 - Via Montello n. 66, piano T-1, categoria A3, classe 2, vani 4,5, sup. cat. totale mq. 100, RC € 294,23;
- ✓ **mapp. n. 371** sub 8 - Via Montello n. 64, piano T-1-2, categoria A2, classe 2, vani 13, sup. cat. totale mq. 296, RC € 1.016,49;
- ✓ **mapp. n. 371** sub 9 - Via Montello n. 64, piano T-1, categoria C2, classe 3, mq. 60, sup. cat. totale mq. 80, RC € 123,95;
- ✓ **mapp. n. 371** sub 10 - Via Montello n. 64, area scoperta di mq 1584, b.c.n.c. ai subb 7, 8 e 9;

Catasto Terreni - Comune di Montebelluna Foglio 38:

- ✓ **mapp. n. 2132** sem. arb. irr., classe 1[^], Ha. 00.00.79, Rd. 0,90, Ra. 0,49.

Il *Conduttore* dichiara di aver ricevuto tutte le informazioni inerenti e la documentazione riguardante la certificazione energetica degli immobili predetti, compresi gli attestati di prestazione energetica redatti in data 1.09.2021 (relativi ai mappali n. 371 sub 7 e n. 371 sub 8).

2) **Consegna**

Il *Locatore* dichiara che gli immobili sono in regola con la normativa edilizia ed urbanistica e che gli impianti sono conformi alla normativa in materia di sicurezza vigente all'epoca in cui detti impianti sono stati realizzati. Eventuali vizi dell'immobile e/o dei suoi impianti dovranno essere comunicati per iscritto, dal *Conduttore* al *Locatore*, entro 30 (trenta) giorni dalla consegna degli immobili, ovvero dalla loro scoperta ove occulti.

Il *Conduttore* dichiara di aver preso visione, prima d'ora, degli immobili in oggetto, di averli trovati di suo gradimento, adatti all'uso convenuto e li prende in consegna ad ogni effetto col ritiro delle chiavi, costituendosi da quel momento custode degli stessi.

Il *Conduttore* si impegna a riconsegnare gli immobili nello stato in cui li ha ricevuti - e

completi delle opere indicate all'art. 6) di cui *infra* che egli si impegna ad eseguire a proprie cura e spese -, salvo il deperimento d'uso, pena il risarcimento del danno; si impegna, altresì, a rispettare le norme del regolamento di condominio degli stabili ove esistente, accusando in tal caso ricevuta dello stesso con la firma del presente contratto, così come si impegna ad osservare le deliberazioni dell'assemblea dei condomini. È in ogni caso vietato al *Conduttore* compiere atti e tenere comportamenti che possano recare molestia agli altri abitanti degli stabili.

Le parti danno atto, in relazione allo stato degli immobili, ai sensi dell'articolo 1590 del codice civile di quanto segue: gli immobili vengono consegnati con caldaie autonome funzionanti (che verranno tuttavia sostituite ai sensi dell'art. 6) del presente contratto), essi sono in corso di ristrutturazione. Gli immobili verranno riconsegnati al termine della locazione tinteggiati di fresco e completi delle opere di cui all'art. 6) del presente contratto.

Dopo l'attivazione del contratto del gas, la prima accensione e messa in funzione delle caldaie con la consegna dei libretti, e la prima pulizia delle stesse, verranno effettuate dal *Locatore*, mentre le successive sono a carico della parte conduttrice: ciò sia per quanto attiene alle caldaie esistenti; sia per quanto attiene a quelle nuove che verranno installate a cura e spese del *Conduttore* con le modalità di cui all'art. 6) del presente contratto.

Gli immobili verranno consegnati dalla parte *Locatrice* privi di mobilio, essendo gli arredi totalmente a carico del *Conduttore*.

3) **Durata e rinnovo**

La durata della presente locazione è stabilita in OTTO anni dall'1.11.2021 all'1.11.2029. Alla prima scadenza il contratto si rinnoverà automaticamente per ulteriori quattro anni, salva la facoltà del *Locatore* di diniego del rinnovo del contratto dandone comunicazione motivata al *Conduttore* con lettera raccomandata A.R. con un preavviso di almeno 6 mesi.

Alla seconda scadenza del contratto, ciascuna delle parti ha diritto di attivare la procedura per il rinnovo a nuove condizioni o per la rinuncia al rinnovo del contratto, comunicando la propria intenzione con lettera raccomandata da inviare all'altra parte almeno sei mesi prima della scadenza. Dal momento della ricezione della suddetta raccomandata la parte interpellata dovrà rispondere sempre a mezzo lettera raccomandata entro sessanta giorni. In mancanza di risposta o di accordo, il contratto si intenderà scaduto alla data di cessazione della locazione.

In mancanza della comunicazione, per il rinnovo a nuove condizioni o per la rinuncia al rinnovo del contratto, lo stesso è rinnovato tacitamente alle medesime condizioni.

Nel caso in cui il *Locatore* abbia riacquisito la disponibilità dell'alloggio alla prima scadenza e non lo adibisca, nel termine di dodici mesi dalla data in cui ha riacquisito tale disponibilità, agli usi per i quali ha esercitato la facoltà di disdetta, il *Conduttore* ha diritto al ripristino del rapporto di locazione alle stesse condizioni di cui al contratto disdetta o, in alternativa, ad un risarcimento pari a trentasei mensilità dell'ultimo canone di locazione corrisposto.

4) **Canone**

Il canone annuo della presente locazione è consensualmente determinato dalle parti in Euro 2.400,00, da pagarsi dal *Conduttore* in rate mensili di Euro 200,00 ciascuna, entro il giorno 10 di ogni mese, a mezzo di bonifico bancario da effettuarsi sul conto corrente intestato a Gruppo Zero S.r.l. - il cui IBAN verrà comunicato al *Conduttore* Sig. Botter entro 5 giorni dalla sottoscrizione del presente contratto - e con decorrenza dal giorno successivo a quello in cui verrà ottenuta dal *Locatore* l'agibilità edilizia degli immobili oggetto di locazione.

L'importo del canone annuo di locazione è stato dalle parti determinato in Euro 2.400,00

Montebelluna **Sezione F Foglio 1 mapp. n. 371 sub 8** (Via Montello n. 64, piano T-1-2, categoria A2, classe 2, vani 13, sup. cat. totale mq. 296, RC € 1.016,49), il *Conduttore* Sig. Alberto Botter si impegna ad eseguire le seguenti opere:

- efficientamento isolamento termico con realizzazione strato isolamento termico in copertura e pavimento contro terra;
- fornitura e posa in opera di impianto fotovoltaico fino ad un max. di 20 kw;
- fornitura e posa in opera di inverter;
- fornitura e posa in opera di batterie d'accumulo compatibili con il sistema installato;
- fornitura e posa in opera di sistema Building Automation;
- fornitura e posa in opera di colonnina elettrica per ricarica autoveicoli;
- sostituzione degli infissi;
- sostituzione degli scuri;
- sostituzione sistema riscaldamento;
- fornitura e posa in opera di impianto solare termico;
- rinforzo strutturale dei solai;
- rinforzo strutturale delle pareti perimetrali e portanti.

Le predette opere dovranno essere realizzate dal *Conduttore* entro il 31.12.2022 a propria cura e spese: con riguardo alle stesse il *Conduttore* non avrà diritto ad alcuna indennità e/o pagamento da parte del *Locatore* avendo già le parti tenuto conto delle spese che il *Conduttore* sosterrà per la realizzazione delle opere in parola ai fini della quantificazione del canone di locazione.

Gli immobili dovranno quindi essere restituiti al *Locatore* al termine della locazione completi delle opere di cui al presente articolo.

Il *Conduttore* si impegna a tenere indenne il *Locatore* da qualunque danno che dovesse derivare a sé stesso ovvero a terzi nel corso dell'esecuzione e/o in conseguenza dell'esecuzione delle opere di cui al presente articolo.

7) Vincolo di destinazione d'uso e innovazioni

L'immobile deve essere destinato esclusivamente a civile abitazione del *Conduttore*.

Se il *Conduttore* adibisce l'immobile ad un uso diverso da quello pattuito, il *Locatore* può chiedere la risoluzione del contratto entro tre mesi dal momento in cui ne ha avuto conoscenza.

Salvo espresso consenso scritto del *Locatore*, il *Conduttore* non potrà apportare alcun tipo di modifica all'immobile che possa configurarsi come innovazione, salve le opere di cui al punto 6) che precede e per la cui realizzazione con il presente contratto il *Locatore* rilascia ampio e pieno consenso.

8) Sublocazione, cessione e successione del contratto

Il *Conduttore* non potrà sublocare, neppure parzialmente, gli immobili oggetto del contratto di locazione; né concederli in comodato; né cedere ad altri il presente contratto senza il consenso scritto del *Locatore*.

Per la successione nel contratto si applica l'articolo 6 della legge n. 392/78, nel testo vigente a seguito della sentenza della Corte costituzionale n. 404/1988.

9) Prelazione

La vendita degli immobili locati - in relazione ai quali non viene concessa la prelazione al *Conduttore* - non costituisce motivo di risoluzione del contratto.

10) Miglioramenti e addizioni

Il *Conduttore* non può apportare alcuna modifica, innovazione, miglioria o addizione ai locali locati ed alla loro destinazione, o agli impianti esistenti, senza il preventivo consenso scritto del *Locatore*.

Il *Conduttore* non ha diritto a indennità per i miglioramenti apportati alla cosa locata. Se

però vi è stato il consenso del *Locatore*, questi è tenuto a pagare una indennità corrispondente alla minor somma tra l'importo della spesa e il valore del risultato utile al tempo della riconsegna.

Il *Conduttore* che ha eseguito addizioni sulla cosa locata ha diritto di toglierle alla fine della locazione qualora ciò possa avvenire senza nocimento della cosa, salvo che il proprietario preferisca ritenere le addizioni stesse. In tal caso il *Locatore* dovrà corrispondere al *Conduttore* una indennità pari alla minor somma tra l'importo della spesa e il valore delle addizioni al tempo della riconsegna.

Il presente articolo non trova applicazione per le opere descritte all'art. 6) che precede: tali opere – per la cui realizzazione il *Locatore* rilascia consenso scritto con il presente contratto – verranno realizzate ad esclusiva cura e spese del *Conduttore* nei termini previsti dal presente contratto e verranno trattenute dal *Locatore* al termine della locazione senza che questi debba corrispondere alcunché al *Conduttore* che le ha realizzate.

11) Danni

Il *Conduttore* esonera espressamente il *Locatore* da ogni responsabilità per danni diretti o indiretti che possano derivargli da fatti dei dipendenti del *Locatore* medesimo, dello stabile o di terzi in genere; nonché per interruzioni incolpevoli dei servizi, anche per quanto concerne la realizzazione delle opere di cui all'art. 6) che precede.

12) Deposito cauzionale

A garanzia dell'adempimento di tutte le obbligazioni derivanti dal presente contratto, il *Conduttore* versa al *Locatore* attraverso bonifico bancario la somma di euro 600,00 (600,00) pari a tre mensilità del canone, non imputabile in conto canoni e produttiva di interessi legali, riconosciuti al *Conduttore* al termine di ogni anno di locazione. Il deposito cauzionale così costituito viene restituito dal *Locatore* al *Conduttore* al termine della locazione, previa verifica sia dello stato degli immobili, sia dell'osservanza di ogni obbligazione contrattuale, ivi compreso il puntuale pagamento dei canoni di locazione e l'esecuzione delle opere di cui all'art. 6) che precede.

13) Assemblee

Il *Conduttore* ha diritto di voto, in luogo del proprietario degli immobili locatigli, nelle deliberazioni dell'assemblea condominiale relative alle spese ed alle modalità di gestione dei servizi di riscaldamento e di condizionamento d'aria. Ha inoltre diritto di intervenire, senza voto, sulle deliberazioni relative alla modificazione degli altri servizi comuni.

Quanto stabilito in materia di riscaldamento e di condizionamento d'aria si applica anche ove si tratti di edificio non in condominio. In tale caso (e con l'osservanza, in quanto applicabili, delle disposizioni del codice civile sull'assemblea dei condomini) i conduttori si riuniscono in apposita assemblea, convocata dalla proprietà o da almeno tre conduttori.

14) Impianti

Il *Conduttore* – in caso d'installazione sullo stabile di antenna televisiva centralizzata – si obbliga a servirsi unicamente dell'impianto relativo, restando sin d'ora il *Locatore* in caso di inosservanza autorizzato a far rimuovere e demolire ogni antenna individuale a spese del *Conduttore*, il quale nulla può pretendere a qualsiasi titolo, fatte salve le eccezioni di legge.

Per quanto attiene all'impianto termico autonomo, ove presente, il *Conduttore* subentra per la durata della detenzione alla figura del proprietario nell'onere di adempiere alle operazioni di manutenzione e controllo.

15) Riconsegna

In caso di ritardo nella riconsegna degli immobili locati al *Locatore*, il *Conduttore* dovrà corrispondere al *Locatore* per tutto l'ulteriore periodo di sua detenzione un'indennità a titolo di maggior danno, ai sensi dell'art. 1591 c.c., pari all'ultimo canone mensile

corrisposto, aumentato nella misura del 30% fino all'effettivo rilascio dei locali. Le parti convengono espressamente la risarcibilità dell'ulteriore danno ai sensi dell'art. 1382 c.c..

16) Accesso

Il *Conduttore* deve consentire l'accesso agli immobili locati al *Locatore*, al suo amministratore, nonché ai loro incaricati ove gli stessi ne abbiano - motivandola - ragione.

Nel caso in cui il *Locatore* intenda vendere o locare (in caso di recesso anticipato del *Conduttore*) l'unità immobiliare locata, il *Conduttore* deve consentire la visita una volta la settimana, per almeno due ore, con esclusione dei giorni festivi.

17) Spese

Le spese di registrazione e redazione del presente contratto di locazione sono a carico del *Locatore* e del *Conduttore* in parti uguali.

Il *Locatore* provvede alla registrazione del contratto, dandone notizia al *Conduttore*.

Le spese di bollo per il presente contratto e per le ricevute conseguenti, sono a carico del *Conduttore*.

18) Varie

A tutti gli effetti del presente contratto, compresa la notifica degli atti esecutivi, e ai fini della competenza a giudicare, il *Conduttore* elegge domicilio nei locali a lui locati e, ove egli più non li occupi o comunque detenga, presso l'ufficio di segreteria del Comune ove è situato l'immobile locato.

Qualunque modifica al presente contratto non può aver luogo, e non può essere provata, se non con atto scritto.

Il *Locatore* ed il *Conduttore* si autorizzano reciprocamente a comunicare a terzi i propri dati personali in relazione ad adempimenti connessi col rapporto di locazione (legge n. 675/96).

Il *Conduttore*, firmando il presente contratto, dichiara che porterà residenza nell'immobile da lui locato e che consegnerà tutta la documentazione inerente allo spostamento di residenza alla proprietà.

19) Rinvio

Per quanto non previsto dal presente contratto le parti rinviano a quanto in materia disposto dal Codice civile e dalla legge n. 392/78 e successive modifiche.

20) Agevolazioni fiscali


Il *Locatore* e il *Conduttore* dichiarano ed espressamente di approvare i dati e le caratteristiche riportate e utilizzate per la determinazione del canone di locazione dell'unità immobiliare.

Al presente contratto si applicano le agevolazioni fiscali previste ai sensi di Legge

Letto, approvato e sottoscritto

Montebelluna, li 1.11.2021

il *Locatore*



GRUPPO ZERO SRL
Via Priula, 78/A

il *Conduttore*




A mente degli articoli 1311 e 1312 del codice civile, le parti specificamente approvano i patti di cui agli articoli 2, 3, 4, 5, 6, 7, 8, 9, 10, 11, 12, 13, 14, 15, 16, 17, 18, 19 e 20 del presente contratto.
P.Iva e C.F. 05092070266
info@casazero.eu

il *Locatore*


GRUPPO ZERO SRL
Via Priula, 78/A

il *Conduttore*



31040 Nervesa della Battaglia TV
P.Iva e C.F. 05092070266
info@casazero.eu



Matteo Contento - Giuseppe Scioli

Notai associati
Montebelluna - Treviso - Conegliano

DICHIARAZIONE

Io sottoscritto Dottor Matteo Contento, Notaio in Montebelluna, iscritto al Ruolo del Distretto Notarile di Treviso, certifico

che con atto da me Notaio ricevuto in data odierna, in corso di registrazione e trascrizione ai sensi di legge, i signori:

- CONTE ATTILIO, nato a Montebelluna (TV), il giorno 2 maggio 1942, residente a Montebelluna (TV), Via San Lazzaro n.3, codice fiscale CNT TTL 42E02 F443W;
- CONTE ALESSANDRA, nata a Montebelluna (TV) il 11 novembre 1938 residente a Colle Umberto (TV), Via Concie n. 4, codice fiscale CNT LSN 38S51 F443V;
- CONTE ANTONIO, nato a Montebelluna (TV) il giorno 3 maggio 1940, residente a Bassano del Grappa (VI), Via Salvò d'Acquisto n. 55, codice fiscale CNT NTN 40E03 F443S;
- CONTE ANNA, nata a Montebelluna (TV) il giorno 17 aprile 1944, residente a Pergine Valsugana (TN), Via Rossi n. 2, codice fiscale CNT MNA 44D57 F443C;

hanno venduto

alla società:

"GRUPPO ZERO S.R.L.", con sede legale in Nervesa della Battaglia (TV), Via Priula n. 78, capitale sociale di nominali Euro 10.000,00, versato per Euro 2.500,00, Partita I.V.A., codice fiscale e numero di iscrizione al Registro Imprese di Treviso-Belluno 05092070266;

che ha acquistato la piena ed esclusiva proprietà sui seguenti beni immobili:

Catasto Fabbricati - Comune di Montebelluna -

Sezione F Foglio 1

MN. 371 sub 7 - Via Montello n. 66, piano T-1, categoria A3, classe 2, vani 4,5, sup. cat. totale mq 100, RCE. 294,23 =

MN. 371 sub 8 - Via Montello n. 64, piano T-1-2, categoria A2, classe 2, vani 13, sup. cat. totale mq 296, RCE. 1.016,49 =

MN. 371 sub 9 - Via Montello n. 64, piano T-1, categoria C2, classe 3, mq 60, sup. cat. totale mq 80, RCE. 123,95 =

MN. 371 sub 10 - Via Montello n. 64, area scoperta di mq 1584, b.c.n.c. ai subb 7, 8 e 9) =

Catasto Terreni - Comune di Montebelluna -

Foglio 38

MN. 2132 - sem arb irr, classe 1°, Ha. 00.00.79, Rd. 0,90, Ra. 0,49 =

Montebelluna, 9 settembre 2021.-



(sempre obbligatoria la compilazione di questa sezione in presenza di procedimenti edilizi o di ambito tecnico)

- di aver conferito incarico tecnico professionale all'arch. / ing. / geom. MINATO DIEGO
iscritto all'Albo/Ordine della Prov. di Treviso
al n. |0 |2 |4 |8 |3 | per la realizzazione del seguente intervento / per l'assolvimento del seguente
adempimento amministrativo (da descrivere dettagliatamente):

**Presentazione della pratica relativa a "Lavori di ampliamento fondale - rinforzo murature ed
orizzontamenti - casa principale" (sempre obbligatorio)**

- di aver preso visione di tutti gli elaborati, al medesimo intervento riferiti, inclusi nella pratica da
trasmettere telematicamente al SUAP/SUE del Comune di Montebelluna
approvandoli quali espressione della propria volontà, di seguito indicati/elencati:

*Allegato B sismabonus a firma ing. Andrea Pillon - Procura - Elaborato grafico - Notifica preliminare -
Soggetti coinvolti (sempre obbligatorio)*

autorizzando il professionista medesimo anche agli ulteriori eventuali adempimenti e/o integrazioni
finalizzati all'assolvimento di tutti gli adempimenti amministrativi ad esso funzionali.


Inoltre,

DICHIARA/NO

- ✓ di aver **preso visione** dell'informativa sul trattamento dei dati personali – informativa ai sensi dell'articolo 13 del
D.Lgs. 196/2003 e art. 13 del Reg. UE n. 2016/679 del 27 aprile 2016 – riportata in calce (ultima pagina) del presente
documento, accettandola con la sottoscrizione della presente.
- ✓ che la presente procura speciale, debitamente sottoscritta dagli aventi titolo e trasmessa a Codesto ente a seguito di
scansione della stessa in formato 'pdf', è conservata in originale: **[barrare l'opzione]**
 - presso la residenza del sig. **Botter Alberto**, intestatario della pratica di cui trattasi;
 - presso la sede legale dell'impresa (ditta/società), intestataria della pratica di cui alla presente Procura;
 - presso la sede dello studio/ufficio del succitato Procuratore, situata in **Via CARREGGIATE, 66 - Asolo
(TV)**
[descrivere l'ubicazione, se diversa da quella sopra citata]

Lì Montebelluna, 25/11/2021

Firma/e del/degli interessato/i:

Firma autografa per esteso di ciascuno dei soggetti che hanno conferito Procura


**AI FINI DELL'EFFICACIA DELLA PRESENTE PROCURA SPECIALE deve essere allegata copia informatica di documento di
identità in corso di validità di ciascuno dei soggetti che – avendo titolo al conferimento della procura medesima – vi hanno
apposto la propria firma autografa.**

DICHIARAZIONE SOSTITUTIVA DELL'ATTO DI NOTORIETÀ RESA DAL PROCURATORE:

Il sottoscritto, in qualità di Procuratore, appone firma digitale sulla copia informatica del presente documento, consapevole delle responsabilità penali di cui all'articolo 76 del D.P.R. 445/2000 per le ipotesi di falsità in atti e dichiarazioni mendaci, e **dichiara**:

- ✓ ai sensi dell'articolo 46, comma, 1 lettera u), del D.P.R. 445/2000 di agire in qualità di Procuratore Speciale in rappresentanza del soggetto o dei soggetti che, avendone titolo, hanno apposto la propria firma autografa nella tabella di cui sopra, conferendogli incarico;
- ✓ che le copie informatiche dei documenti allegati alla presente pratica, corrispondono a quanto consegnato dal/i soggetto/i obbligati e/o legittimati per l'espletamento dei relativi adempimenti di cui alla sopra citata pratica;
- ✓ che le copie informatiche degli eventuali documenti cartacei allegati alla sopra identificata pratica corrispondono ai documenti originali necessari per l'espletamento degli adempimenti di cui alla medesima citata pratica e conservati presso **Via CARREGGIATE, 66 - Asole (TV)** .

Dichiara infine:

- ✓ di aver **preso visione** dell'informativa sul trattamento dei dati personali – informativa ai sensi dell'articolo 13 del D.Lgs. 196/2003 e art. 13 del Reg. UE n. 2016/679 del 27 aprile 2016 – riportata in calce (ultima pagina) del presente documento, accettandola con la sottoscrizione della presente.

***firma autografa del procuratore,
alternativa alla sottoscrizione digitale***

(nel qual caso, produrre scansione di valido documento di identità)

INFORMATIVA SULLA PRIVACY

(ART. 13 del D. Lgs 196/2003 e art. 13 del Reg. UE n. 2016/679 del 27 aprile 2016)

Il Reg. UE n. 2016/679 del 27 aprile 2016 stabilisce norme relative alla protezione delle persone fisiche con riguardo al trattamento dei dati personali. Pertanto, come previsto dall'art. 13 del Regolamento, si forniscono le seguenti informazioni:

Finalità del trattamento. Il trattamento dei dati è necessario per l'esecuzione di un compito di interesse pubblico e/o connesso all'esercizio di pubblici poteri di cui è investito i diversi titolari del trattamento.

Prima parte:

I diversi procedimenti amministrativi ed il trattamento dei relativi dati vengono gestiti esclusivamente in modalità informatica e telematica, per le finalità ex articolo 6 del Regolamento (UE) 2016/679 (RGPD, dentro il portale UNIPASS del quale l'Ente capofila e garante ex art. 30 TEUL è il **Consorzio B.I.M. Piave di Treviso**, C.F. 00282090265, con sede legale a Pieve di Soligo (TV), in Via Verizzo n. 1030. I dati acquisiti dal Consorzio B.I.M. Piave di Treviso non vengono in alcun modo comunicati a terzi, né diffusi dallo stesso, e vengono esclusivamente trasmessi agli Sportelli SUAP o SUE, agli Uffici comunali e/o alle Pubbliche Amministrazioni e/o agli Enti gestori di pubblici servizi competenti, oppure coinvolti dai procedimenti amministrativi medesimi. Per tutti i visitatori del portale Unipass (anche non abilitati al suo accesso) sono liberamente consultabili:

- informazioni e modulistica per lo svolgimento dei diversi adempimenti amministrativi in tutti i Comuni aderenti al progetto Unipass, ai sensi e per gli effetti dell'art. 35 del D.Lgs. 33/2013 e dell'art. 2 del D.Lgs. 126/2016;
- report su stato di fatto e su scadenziario delle pratiche amministrative gestite all'interno del portale (omessi il nome utente per le persone fisiche (sostituito dalle sue iniziali), l'indirizzo interessato dal procedimento amministrativo (perché potrebbe coincidere con la residenza), nonché il codice univoco pratica (poiché per le persone fisiche e ditte individuali è composto dal codice fiscale della persona).

Si può accedere all'informativa completa sulla privacy dalla home page del portale Unipass (in fondo alla pagina) al seguente indirizzo: <https://portale.unipasspa.it>

Seconda parte:

I dati personali, relativi ai vari procedimenti amministrativi generati e spediti attraverso il portale Unipass, saranno utilizzati dagli **Sportelli SUAP o SUE**, dagli **Uffici comunali** e/o dalle **Pubbliche Amministrazioni** e/o dagli **Enti gestori di pubblici servizi** suoi destinatari:

- perché **competenti** nel procedimento avviato per il quale è previsto il rilascio di un provvedimento, oppure per il quale è previsto l'esercizio di attività di controllo sulle certificazioni/dichiarazioni rese ai sensi art. 19 della Legge 241/1990 (nel caso di Segnalazioni certificate di inizio attività -SCIA, procedimenti ad esse assimilabili e comunicazioni)
- perché **coinvolti** nel procedimento avviato al fine del rilascio di pareri endo-procedimentali (comunque denominati) previsti, oppure per l'esercizio di attività di controllo nel procedimento medesimo per il quale sono rese dichiarazioni.

Modalità del trattamento. I dati saranno trattati dagli incaricati sia con strumenti cartacei sia con strumenti informatici a disposizione degli uffici.

Destinatari dei dati. La Pubblica Amministrazione destinataria potrà comunicare a terzi i dati, acquisiti e contenuti nel procedimento amministrativo trasmessogli con il portale Unipass, nei casi previsti della Legge 7 agosto 1990, n. 241 ("Nuove norme in materia di procedimento amministrativo e di diritto di accesso ai documenti amministrativi"), ove applicabile, oppure al fine della richiesta ad altre Pubbliche Amministrazioni e/o ad Enti gestori di pubblici servizi competenti territorialmente di pareri *endo-procedimentali* (comunque denominati) previsti dalle normative e/o atti regolamentari vigenti, nonché in caso di controlli sulla veridicità delle dichiarazioni rese (art. 71 del D.P.R. 28 dicembre 2000 n. 445 - "Testo unico delle disposizioni legislative e regolamentari in materia di documentazione amministrativa").

I dati riferiti ai procedimenti di impresa avviati - e per questo **inoltrati al SUAP** - saranno altresì trasmessi, nello svolgimento e conclusione del procedimento amministrativo, alla Camera di Commercio competente per territorio per la raccolta nel Fascicolo informativo di impresa di cui all'art. 43-bis del D.P.R. 445/2000 e s.m.i.

Diritti. L'interessato può in ogni momento esercitare i diritti di accesso e di rettifica dei dati personali, nonché ha il diritto di presentare reclamo a un'autorità di controllo come previsto dall'art. 15 del Reg. UE n. 2016/679. Ha inoltre il diritto alla portabilità dei dati, alla cancellazione dei dati e alla limitazione al loro trattamento nei casi previsti dal Regolamento. Per esercitare tali diritti tutte le richieste devono essere rivolte:

- al Comune sede dello Sportello *SUAP* o *SUE*

oppure

- direttamente all'Ente/ Servizio competente al procedimento nel caso di procedimenti che non sono di competenza di Sportelli *SUAP* o *SUE*, ma generati ed inoltrati attraverso lo Sportello *Altri Servizi di Comune ed Enti* del Portale Unipass

Periodo di conservazione dei dati. I dati personali saranno conservati, in conformità a quanto previsto dalla vigente normativa, per un periodo di tempo non superiore a quello necessario al conseguimento delle finalità per le quali essi sono raccolti e trattati

Titolare del trattamento: il responsabile dello Sportello **SUE - Edilizia NON Produttiva - D.P.R. 380/2001**, oppure il Servizio competente al procedimento del Comune di **Montebelluna**

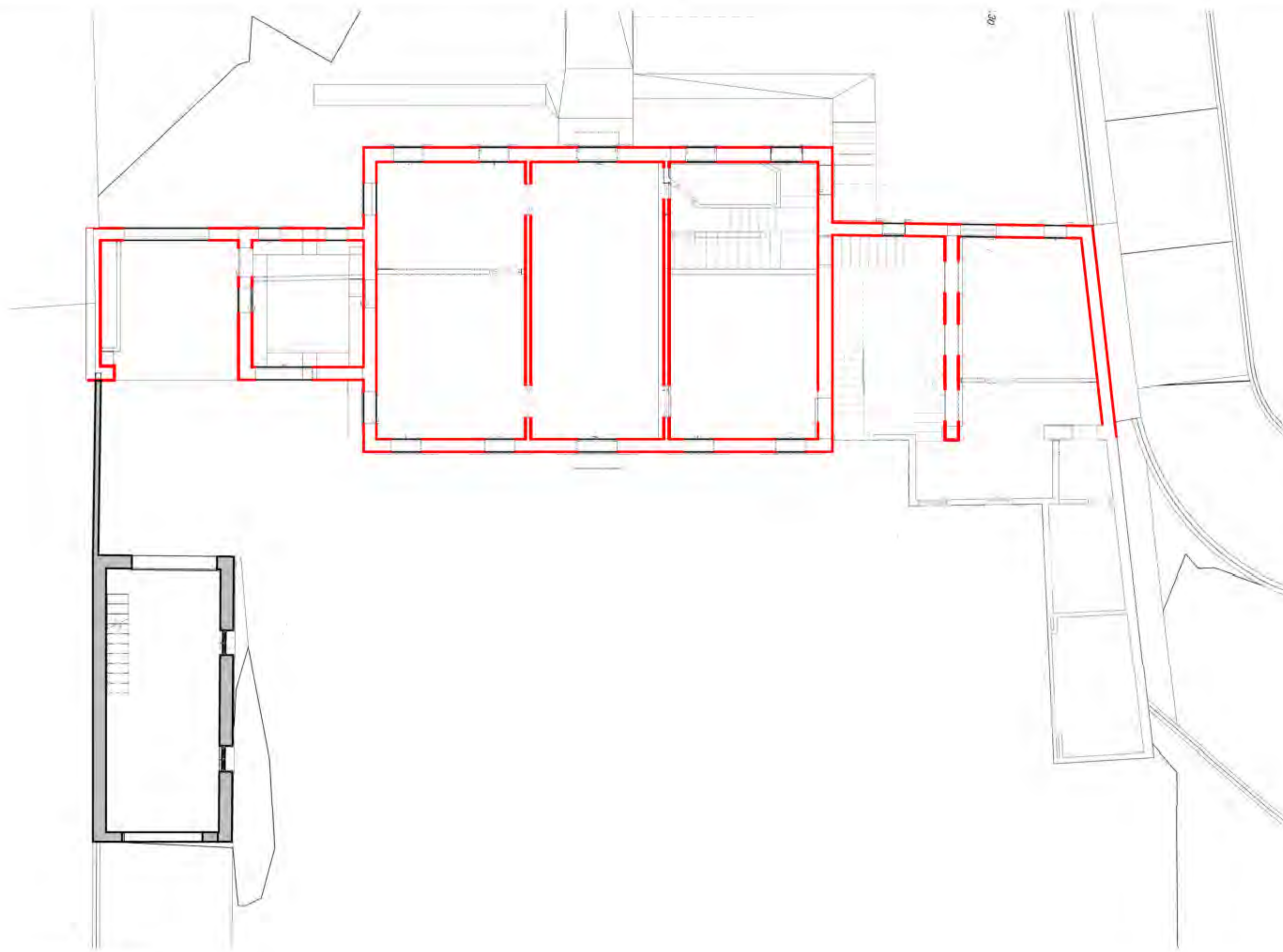
Indirizzo Corso Mazzini, 91

Indirizzo mail/PEC protocollo.comune.montebelluna.tv@pecveneto.it

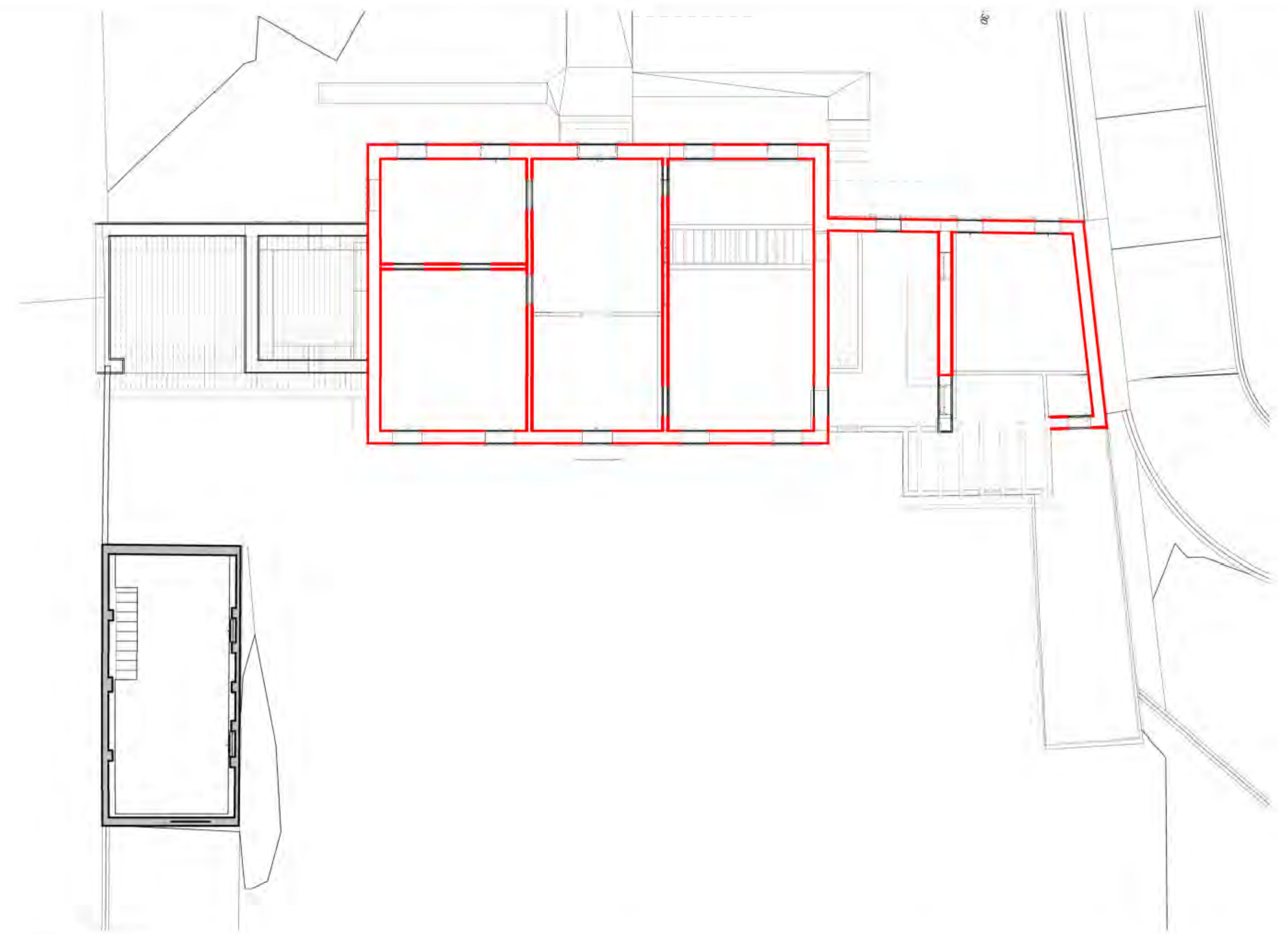
Qualora trattasi di procedimenti inoltrati attraverso Altri Servizi di Comune ed Enti del Portale Unipass, in questo caso non ricorre norma che preveda la nomina di un responsabile di sportello dedicato; per questa ragione, qualora l'Ente competente al procedimento non sia il Comune, bensì un'altra Pubblica Amministrazione (Provincia, Veneto Strade o Anas per i procedimenti ex Codice della Strada, Azienda U.L.S.S., ecc.) titolare del trattamento dei dati è l'Amministrazione medesima competente al procedimento.

Responsabile della protezione dati: si rinvia al sito istituzionale dell'Ente competente al procedimento

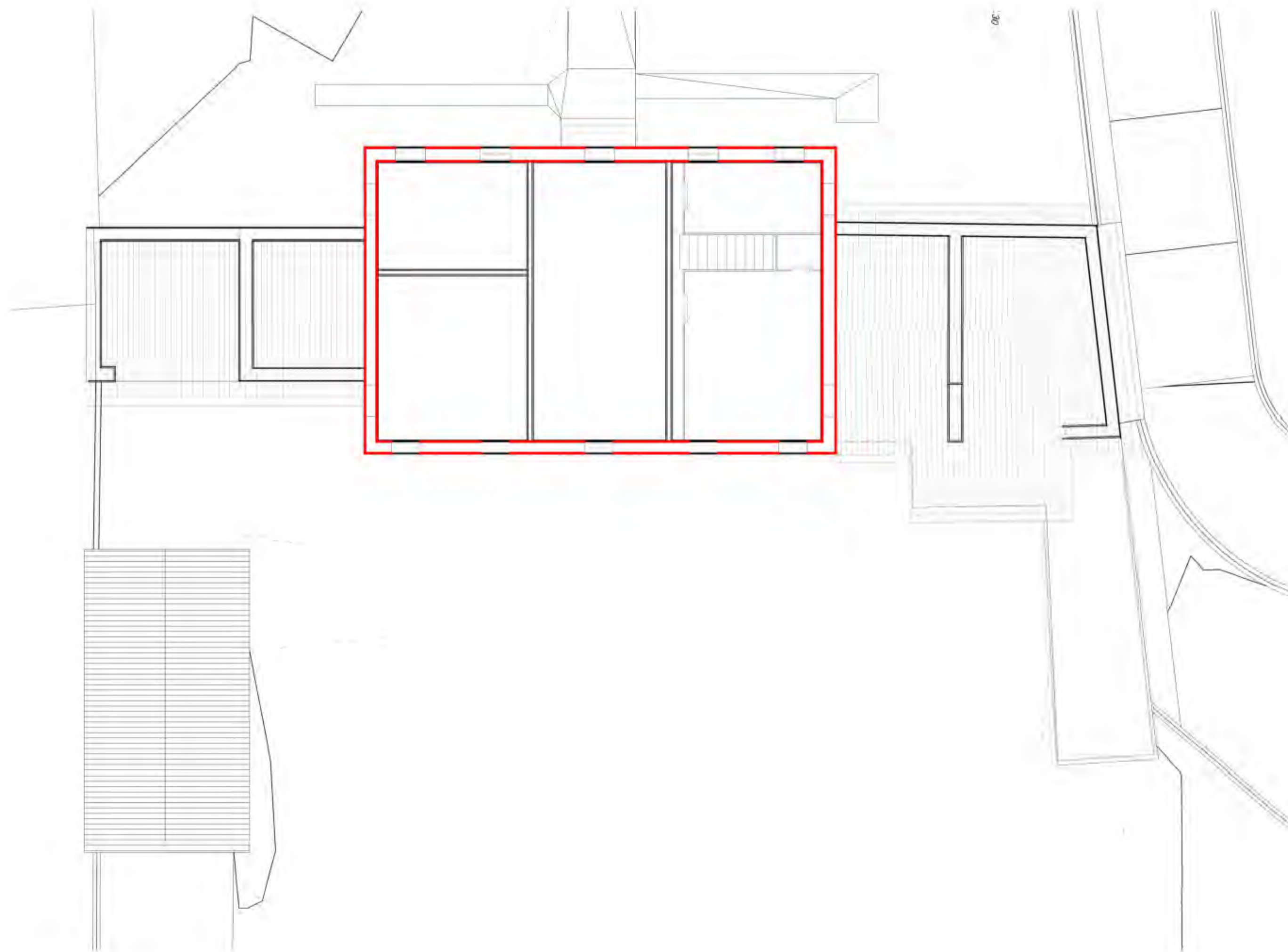
Con la sottoscrizione della presente Procura alla trasmissione telematica del procedimento, tutti i suoi firmatari dichiarano di aver letto le informative del Consorzio BIM e la presente, sul trattamento dei dati personali, accettandole.



Scala 1:100 **Pianta Piano Terra**

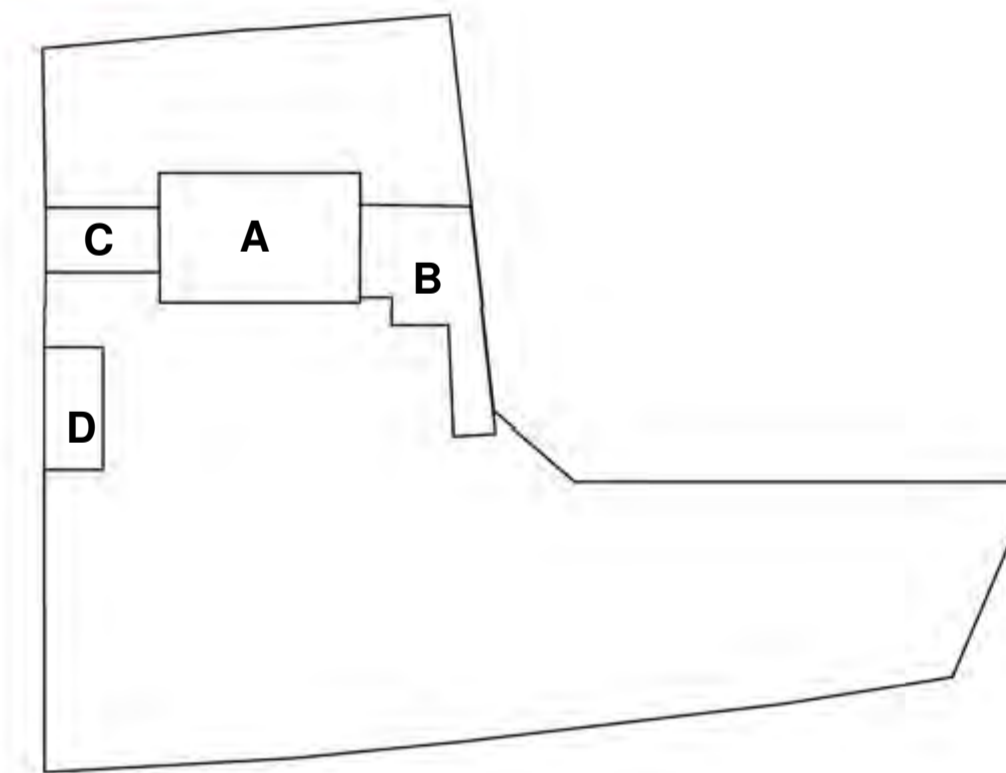


Scala 1:100 **Pianta Piano Primo**



Scala 1:100 **Pianta Piano Secondo**

■ Murature interessate al consolidamento



Scala 1:500 **Schema porzioni interessate**



Estratto Catastale Sez. F Foglio 1 Mn. 371 Sub. 7 - 8 - Scala 1:2000

Vedere pratiche precedenti:
SCIA - Scia ricognitiva in sanatoria - Gruppo Zero Srl - Prot. 55617 del 02/11/2021

Questa integrazione:
CILAS - Fondazioni, rinforzo murature e orizzontamenti - Alberto Botter - Prot. 60553 del 26/11/2021

Vedere pratiche successive:
CILA - Recupero e restauro facciate esterne - Gruppo Zero Srl - Prot. 62244 del 06/12/2021
PDC - Ristrutturazione ed ampliamento... - Gruppo Zero Srl - Prot. 64526 del 16/12/2021



30 dicembre 2021 PROVINCIA DI Treviso
COMUNE DI Montebelluna

COMMITTENTE: **Alberto Botter**

PER PRESA VISIONE ED ACCETTAZIONE DEGLI ELABORATI
PROGETTO DI: **Lavori di ampliamento fondale - rinforzo muratura ed orizzontamenti A-B_Casa principale**

INTEGRAZIONE CILAS Prot. 60553 del 26/11/2021
TAVOLA: **Str 0.01.00**

Pianta Piano Terra, Primo e Secondo

Geometra **DIEGO MINATO**
Nr. 2483 ALBO DEI GEOMETRI
DELLA PROVINCIA DI TREVISO
Via Carregiate, 66 - 31011 ASOLO TREVISO - diego.minato@geovisitalia.com
Tel. +39 339 4639730 - CF: MNT DGI 67E18 2133B - PI: 00883540262

COMUNICA

c) Presentazione della comunicazione di inizio dei lavori asseverata(*)

l'inizio dei lavori per interventi soggetti a CILA

- c.1 per la cui realizzazione **non sono necessari altri atti di assenso, altre segnalazioni o comunicazioni**
- c.2 per la cui realizzazione **presenta in allegato** alla CILA le comunicazioni o segnalazioni certificate di inizio attività indicate nel quadro riepilogativo allegato
- c.3 per la cui realizzazione **presenta contestualmente alla CILA la domanda per l'acquisizione d'ufficio degli atti assenso necessari alla realizzazione dell'intervento**, indicati nel quadro riepilogativo allegato. Il titolare dichiara di essere a conoscenza che l'intervento oggetto della comunicazione può essere iniziato solo dopo la comunicazione da parte dello Sportello Unico dell'avvenuto rilascio dei relativi atti di assenso.

d) Qualificazione dell'intervento (*)

che la presente comunicazione riguarda:

- d.1 **intervento descritto di seguito nella dichiarazione del progettista, che rientra tra quelli soggetti alla comunicazione di inizio lavori asseverata (art. 6-bis del d.P.R. n. 380/2001 e Sezione II-Edilizia della Tabella A del d.lgs. n. 222/2016) e che:**
- d.1.1 **i lavori avranno inizio in data 06/12/2021**
- d.1.2 **i lavori avranno inizio dopo la comunicazione, da parte dello sportello unico, dell'avvenuta acquisizione degli atti di assenso presupposti.**
- d.2 **intervento in corso di esecuzione**, iniziato in data | | | | | | | | (art. 6-bis, comma 5 del d.P.R. n. 380/2001) con pagamento di sanzione e pertanto si allega **la ricevuta di versamento di € 333,00**
- d.3 **intervento realizzato** in data | | | | | | | | (art. 6-bis, comma 5 del d.P.R. n. 380/2001) con pagamento di sanzione e pertanto si allega **la ricevuta di versamento di € 1000,00**

e solo nel caso di presentazione allo Sportello Unico per le Attività Produttive - SUAP che riguarda:

- d.4 **attività che rientrano nell'ambito del procedimento automatizzato** ai sensi degli articoli 5 e 6 del d.P.R. n. 160/2010
- d.5 **attività che rientrano nell'ambito del procedimento ordinario** ai sensi dell'articolo 7 del d.P.R. n. 160/2010

e) Localizzazione dell'intervento

che l'intervento interessa l'immobile

sito in (via, piazza, ecc.) - **Via Montello, 64**

- **Via Montello, 66**

scala piano interno C.A.P. **31044**

censito al catasto - **Catasto Urbano, Sezione: F, Foglio: 1, Mappale: 371, Subalterno: 7-8, ricadente in zona: B - Zona residenziale di completamento, B1.2**

avente destinazione d'uso **residenziale** (Ad es. residenziale, industriale, commerciale, ecc.)

coordinate(*)

f) Calcolo del contributo di costruzione (*)

che l'intervento da realizzare

- f.1 è a titolo gratuito,
- f.2 è a titolo oneroso, in quanto rientra negli **interventi di manutenzione straordinaria, che comportano aumento del carico urbanistico e aumento della superficie calpestabile; pertanto allega il prospetto di**

calcolo preventivo del contributo di costruzione, commisurato all'incidenza delle sole opere di urbanizzazione, a firma di tecnico abilitato, e:

- f.2.1 allega la ricevuta di versamento
- f.2.2 effettuerà, prima dell'inizio dei lavori, il pagamento del contributo commisurato all'incidenza delle sole opere di urbanizzazione.

g) Tecnici incaricati

di aver incaricato, in qualità di progettista, il tecnico indicato alla sezione 2 dell'allegato "SOGGETTI COINVOLTI" e dichiara inoltre

- g.1 di aver incaricato in qualità di altri tecnici, i soggetti indicati alla sezione 2 dell'allegato "SOGGETTI COINVOLTI"
- g.2 che gli altri tecnici incaricati saranno individuati prima dell'inizio dei lavori (*)

h) Impresa esecutrice dei lavori

- h.1 che i lavori sono/saranno eseguiti dalla impresa/e indicata/e alla sezione 3 dell'allegato "SOGGETTI COINVOLTI"
- h.2 che, in quanto opere di modesta entità che non interessano le specifiche normative di settore, i lavori saranno eseguiti in prima persona, senza alcun affidamento a ditte esterne (*)

i) Rispetto degli obblighi in materia di salute e sicurezza nei luoghi di lavoro

che l'intervento:

- i.1 **non ricade** nell'ambito di applicazione delle norme in materia di salute e sicurezza nei luoghi di lavoro (d.lgs. n. 81/2008)
- i.2 **ricade** nell'ambito di applicazione delle norme in materia di salute e sicurezza nei luoghi di lavoro (d.lgs. n. 81/2008) e pertanto:
- i.2.1 relativamente alla documentazione delle imprese esecutrici
- i.2.1.1 **dichiara** che l'entità presunta del cantiere è inferiore a 200 uomini-giorno ed i lavori non comportano i rischi particolari di cui all'allegato XI del d.lgs. n. 81/2008 e di aver verificato il certificato di iscrizione alla Camera di commercio, il documento unico di regolarità contributiva, corredato da autocertificazione in ordine al possesso degli altri requisiti previsti dall'allegato XVII del d.lgs. n. 81/2008, e l'autocertificazione relativa al contratto collettivo applicato
- i.2.1.2 **dichiara** che l'entità presunta del cantiere è pari o superiore a 200 uomini-giorno o i lavori comportano i rischi particolari di cui all'allegato XI del d.lgs. n. 81/2008 e di aver verificato la documentazione di cui alle lettere a) e b) dell'art. 90 comma 9 prevista dal d.lgs. n. 81/2008 circa l'idoneità tecnico professionale della/e impresa/e esecutrice/i e dei lavoratori autonomi, l'organico medio annuo distinto per qualifica, gli estremi delle denunce dei lavoratori effettuate all'Istituto nazionale della previdenza sociale (INPS), all'Istituto nazionale assicurazione infortuni sul lavoro (INAIL) e alle casse edili, nonché il contratto collettivo applicato ai lavoratori dipendenti, della/e impresa/e esecutrice/i
- i.3 relativamente alla **notifica preliminare di cui all'articolo 99** del d.lgs. n. 81/2008
- i.3.1 dichiara che l'intervento **non è soggetto** all'invio della notifica
- i.3.2 dichiara che l'intervento **è soggetto** all'invio della notifica e
- i.3.2.1 **allega** alla presente comunicazione la notifica, il cui contenuto sarà riprodotto su apposita tabella, esposta in cantiere per tutta la durata dei lavori, in luogo visibile dall'esterno(*)
- i.4 **ricade** nell'ambito di applicazione del d.lgs. 81/2008 ma si riserva di presentare le dichiarazioni di cui al presente quadro prima dell'inizio lavori, poiché i dati dell'impresa esecutrice saranno forniti prima dell'inizio lavori (*)

di essere a conoscenza che l'efficacia della presente CILA è sospesa qualora sia assente il piano di sicurezza e coordinamento di cui all'articolo 100 del d.lgs. n. 81/2008 o il fascicolo di cui all'articolo 91, comma 1, lettera b), quando previsti, oppure in assenza di notifica di cui all'articolo 99, quando prevista, oppure in assenza di documento unico di regolarità contributiva

j) Rispetto della normativa sulla privacy

di aver letto l'informativa sul trattamento dei dati personali posta al termine del presente modulo

Attenzione: qualora dai controlli successivi il contenuto delle dichiarazioni risulti non corrispondente al vero, oltre alle sanzioni penali, è prevista la decadenza dai benefici ottenuti sulla base delle dichiarazioni stesse (art. 75 del d.P.R. 445/2000).

INFORMATIVA SULLA PRIVACY

(ai sensi degli artt. 13 e 14 del GDPR (General Data Protection Regulation) 2016/679 e del D.Lgs. 196/2003)

Il D.Lgs. 30 giugno 2003, n. 196 ("Codice in materia di protezione dei dati personali") tutela le persone e gli altri soggetti rispetto al trattamento dei dati personali. Pertanto, come previsto dall'art. 13 del Codice, si forniscono le seguenti informazioni:

Finalità del trattamento: i dati personali saranno utilizzati dagli uffici esclusivamente nell'ambito del procedimento per il quale le succitate dichiarazioni vengono rese.

Modalità del trattamento: i dati personali raccolti saranno trattati dagli incaricati sia con strumenti cartacei sia con strumenti informatici a disposizione degli uffici.

Ambito di comunicazione: i dati potranno essere comunicati a terzi nei casi previsti della legge 7 agosto 1990, n. 241 ("Nuove norme in materia di procedimento amministrativo e di diritto di accesso ai documenti amministrativi") ove applicabile, e in caso di controlli sulla veridicità delle dichiarazioni ai sensi dell'art. 71 del D.P.R. 28 dicembre 2000, n. 445 ("Testo unico delle disposizioni legislative e regolamentari in materia di documentazione amministrativa").

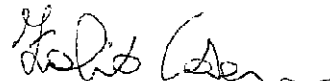
Diritti: l'interessato può in ogni momento esercitare i diritti di accesso, di rettifica, di aggiornamento e di integrazione dei dati come previsto dall'art. 7 del D.Lgs. 196/2003. Per esercitare tali diritti tutte le richieste devono essere rivolte al Servizio / Sportello competente presso l'Amministrazione destinataria della presente pratica.

Titolare del trattamento: il Consorzio B.I.M. Piave di Treviso (limitatamente alla fase di compilazione e gestione telematica delle pratiche attraverso il portale "Unipass") e l'ente competente destinatario della presente (per quanto attiene la gestione amministrativa del relativo procedimento).

Con la sottoscrizione della presente si dichiara di aver letto le informative sul trattamento dei dati personali del Consorzio B.I.M. Piave di Treviso, redatte ai sensi della vigente normativa ed accessibili dal portale telematico "Unipass", attraverso il quale è stato reso disponibile il presente modello ed a mezzo del quale verrà trasmesso il relativo adempimento amministrativo all'Amministrazione destinataria per competenza, tenuta a sua volta ad adempiere alle proprie attività di istruttoria e controllo, anche coinvolgendo (se del caso) altre Amministrazioni nei dovuti termini 'ex lege':-

Il/la sottoscritto/a dichiara di aver letto la presente informativa sul trattamento dei dati personali, accettandone i relativi contenuti.

Data **Montebelluna** e luogo **29/11/2021**



Il/I Dichiarante/i

Titolare del trattamento: SUAP/SUE di Montebelluna

DICHIARAZIONI DEL PROGETTISTA

Cognome e
Nome

MINATO DIEGO

Iscritto

al n. **10 | 2 | 4 | 8 | 3 |**

all'ordine/collegio

Geometri di Treviso

N.B. : Tutti gli altri dati relativi al progettista (anagrafici , timbro ecc.) sono contenuti nell'allegato "Soggetti coinvolti"

Il progettista, in qualità di tecnico asseverante, preso atto di assumere la qualità di persona esercente un servizio di pubblica necessità ai sensi degli articoli 359 e 481 del Codice Penale, consapevole che le dichiarazioni false, la falsità negli atti e l'uso di atti falsi comportano l'applicazione delle sanzioni penali previste dagli artt. 75 e 76 del d.P.R. n. 445/2000, sotto la propria responsabilità

DICHIARA

1) Tipologia di intervento e descrizione sintetica delle opere (*)

che i lavori riguardano l'immobile individuato nella comunicazione di inizio lavori di cui la presente relazione costituisce parte integrante e sostanziale;

che le opere in progetto sono subordinate **a comunicazione di inizio lavori** in quanto rientrano nella seguente **tipologia di intervento ai sensi dell'articolo 6-bis del d.P.R. n. 380/2001**:

- 1.1 interventi di manutenzione straordinaria di cui all'articolo 3, comma 1, lettera b) del d.P.R. n. 380/2001, ivi compresa l'apertura di porte interne o lo spostamento di pareti interne, sempre che non riguardino le parti strutturali dell'edificio
(Attività n. 3, Tabella A, Sez. II, d.lgs. 25 novembre 2016, n. 222)
- 1.2 Interventi di restauro e risanamento conservativo di cui all'articolo 3, comma 1, lettera c) del d.P.R. n. 380/2001 qualora non riguardino parti strutturali dell'edificio
(Attività n. 5, Tabella A, Sez. II, d.lgs. 25 novembre 2016, n. 222)
- 1.3 Interventi di eliminazione delle barriere architettoniche che comportino la realizzazione di ascensori esterni ovvero di manufatti che alterino la sagoma dell'edificio
(Attività n. 22, Tabella A, Sez. II, d.lgs. 25 novembre 2016, n. 222)
- 1.4 Opere temporanee per attività di ricerca nel sottosuolo che abbiano carattere geognostico (ad esclusione dell'attività di ricerca di idrocarburi) che siano eseguite in aree interne al centro edificato
(Attività n. 31, Tabella A, Sez. II, d.lgs. 25 novembre 2016, n. 222)
- 1.5 Movimenti di terra non strettamente pertinenti all'esercizio dell'attività agricola e alle pratiche agro-silvo-pastorali (Attività n. 32, Tabella A, Sez. II, d.lgs. 25 novembre 2016, n. 222)
- 1.6 Serre mobili stagionali funzionali allo svolgimento dell'attività agricola che presentino strutture in muratura
(Attività n. 33, Tabella A, Sez. II, d.lgs. 25 novembre 2016, n. 222)
- 1.7 Realizzazione di pertinenze minori che le norme tecniche degli strumenti urbanistici, in relazione alla zonizzazione e al pregio ambientale e paesaggistico delle aree, non qualificano come interventi di nuova costruzione, ovvero che comportino la realizzazione di un volume inferiore al 20% del volume dell'edificio principale
(Attività n. 34, Tabella A, Sez. II, d.lgs. 25 novembre 2016, n. 222; articolo 3, comma 1, lett. e.6 del d.P.R. n. 380/2001)
- 1.8 Altri interventi non riconducibili all'elenco di cui agli articoli 6, 10 e 22 del d.P.R. 6 giugno 2001, n. 380²
(Attività n. 30, Tabella A, Sez. II, d.lgs. 25 novembre 2016, n. 222)

(specificare il tipo di intervento)

Comunicazione di Inizio Lavori Asseverata (CILA) ai sensi art. 6-bis del D.P.R. 380/2001 per interventi di:Manutenzione straordinaria (leggera); Restauro e risanamento conservativo (leggero); Eliminazione delle barriere architettoniche; Attività di ricerca nel sottosuolo (in aree interne al centro edificato); Movimenti di terra non inerenti all'attività agricola; Serre mobili stagionali (con strutture in muratura); Realizzazione di pertinenze minori; Ulteriori interventi non riconducibili agli artt. 6, 10, 22 dpr 380/2001.[Si rinvia al citato art. 6-bis per maggiori dettagli delle tipologie di intervento per i quali può essere utilizzata la presente CILA]

e che consistono in:

Intervento finalizzato al recupero e restauro della facciata esterna - Bonus Facciate

² Le regioni completano l'elenco in relazione a quanto previsto dall'art. 6-bis, comma 4 del d.P.R. n. 380/2001

1_a) Superbonus 110 per cento per interventi di efficienza energetica

- comunica** che le parti sono a conoscenza e consapevoli che - ai sensi dell'**art. 119, comma 14-bis, del D.L. 34/2020, convertito con modificazioni con Legge 77/2020** - per gli interventi che si avvalgono della citata normativa nel cartello da esporre in luogo ben visibile ed accessibile presso il cantiere deve essere indicata anche la seguente dicitura: **"Accesso agli incentivi statali previsti dalla Legge 17 luglio 2020, n. 77, superbonus 110 per cento per interventi di efficienza energetica o interventi antisismici"**

1_b) Tolleranze edilizie - art. 34-bis del d.P.R. 380/2001 e ss.mm.ii.

- ATTESTA lo STATO LEGITTIMO degli immobili esistenti oggetto di intervento, poiché ricorrono le seguenti condizioni di tolleranze esecutive ai sensi art. 34-bis del d.P.R. 380/2001** (articolo così aggiunto dal D.L. 76/2020, convertito con modificazioni con Legge 120/2020), **descritte nella relazione tecnica ed elaborati grafici allegati, realizzate nel corso del seguente precedente titolo edilizio:**
- tolleranze riconducibili ai casi descritti al comma 1** - mancato rispetto dell'altezza, dei distacchi, della cubatura, della superficie coperta e di ogni altro parametro delle singole unità immobiliari non costituisce violazione edilizia se contenuto entro il limite del 2% delle misure previste nel titolo abilitativo
- tolleranze riconducibili ai casi descritti al comma 2** - (limitatamente agli immobili non sottoposti a tutela ai sensi del D.Lgs. n. 42/2005) irregolarità geometriche e modifiche alle finiture degli edifici di minima entità, la diversa collocazione di impianti e opere interne, eseguite durante i lavori per l'attuazione di titoli abilitativi edilizi, a condizione che non comportino violazione della disciplina urbanistica ed edilizia e non pregiudichino l'agibilità dell'immobile

*QUALORA, PER LA REALIZZAZIONE DELL'INTERVENTO, SIA NECESSARIO PRESENTARE ALTRE ASSEVERAZIONI, RELAZIONI, SEGNALAZIONI O COMUNICAZIONI E/O ACQUISIRE AUTORIZZAZIONI, SI RINVIA, OVE COMPATIBILI, ALLE RELATIVE INFORMAZIONI CONTENUTE NELLA RELAZIONE TECNICA DI ASSEVERAZIONE E NEL QUADRO RIEPILOGATIVO DELLA SCIA³ (**)* **vedasi specifiche disposizioni regionali da riquadro A a riquadro I**

2) Altre comunicazioni, segnalazioni, asseverazioni etc. (*)

che per la realizzazione dell'intervento edilizio sono necessarie le seguenti segnalazioni, asseverazioni, comunicazione e notifiche che si presentano contestualmente alla CILA.

Comunicazioni, segnalazioni etc	Autorità competente

3) Atti di assenso da acquisire

che la realizzazione dell'intervento edilizio è subordinata al rilascio dei seguenti atti di assenso, obbligatori ai sensi delle normative di settore, per cui si richiede la loro acquisizione d'ufficio sulla base della documentazione allegata alla presente comunicazione:

Comunicazioni, segnalazioni etc	Autorità competente
<i>deroga, autorizzazione paesaggistica, ecc.</i>	

NOTE:

³ Le Regioni, nell'adeguamento della modulistica, anche in funzione della gestione informatica dei moduli, possono inserire direttamente i necessari quadri informativi

() DICHIARAZIONI SUL RISPETTO DI OBBLIGHI IMPOSTI ESCLUSIVAMENTE DALLA NORMATIVA REGIONALE**

A. Quadri informativi aggiuntivi: ELIMINAZIONE BARRIERE ARCHITETTONICHE - L.R.V. 12/07/2007, n. 16 e DGRV 1428/2011 ()**

che l'intervento:

- A.1 **non è soggetto** alle prescrizioni degli articoli 77 e seguenti del d.P.R. n. 380/2001 e del d.m. n. 236/1989
- A.2 **interessa un edificio privato aperto al pubblico** e che **le opere previste sono conformi all'articolo 82 del d.P.R. n. 380/2001** come da **relazione e schemi dimostrativi allegati** al progetto
- A.3 **è soggetto** alle prescrizioni degli articoli 77 e seguenti del d.P.R. n. 380/2001 e del d.m. n. 236/1989 e dell'art. 6 della LR 16/07 secondo le prescrizioni tecniche della DGRV 1428/2011 e, come da **relazione, schemi dimostrativi e dichiarazione di conformità allegati**, soddisfa il requisito di:
- A.3.1 accessibilità
- A.3.2 visitabilità
- A.3.3 adattabilità
- A.4 pur essendo **soggetto** alle prescrizioni degli articoli 77 e seguenti del d.P.R. n. 380/2001 e del d.m. n. 236/1989, non rispetta la normativa in materia di barriere architettoniche, pertanto **si richiede la deroga**, ai sensi della sezione V dell'Allegato B alla DGRV n. 1428/2011, come meglio descritto nella **relazione tecnica allegata e schemi dimostrativi** allegati

B. Quadri informativi aggiuntivi: MATERIALI DA RISULTA [TERRE E ROCCE DA SCAVO] ()**

che le opere:

- B.1 **non sono soggette** alla normativa relativa ai materiali da scavo (**D.P.R. n. 120 del 13/06/2017** e art. 184-bis d.lgs. n. 152 del 2006)
- B.2 **comportano** la produzione di materiali da scavo **considerati come sottoprodotti** ai sensi dell'articolo 184-bis, comma 1, del d.lgs. n. 152/2006 o **dell'articolo 4, D.P.R. n. 120 del 13/06/2017**, e inoltre
- B.2.1 **le opere comportano** la produzione di materiali da scavo per un **volume superiore a 6000 mc** e sono **soggette a VIA o AIA**, e pertanto, ai sensi del **D.P.R. n. 120 del 13/06/2017**
- B.2.1.1 **si comunicano gli estremi del** Provvedimento di VIA o AIA, comprensivo dell'assenso al Piano di Utilizzo dei materiali da scavo, rilasciato da _____ con prot. _____ in data _____
- B.2.1.2 **dichiarazione/asseverazione attestante l'invio dell'istanza all'Autorità competente** avvenuto in data _____
- B.2.2 **le opere comportano** la produzione di materiali da scavo per un **volume inferiore o uguale a 6000 mc** ovvero (**pur superando tale soglia**) **non sono soggette a VIA o AIA**, e pertanto
- B.2.2.1 **allega autocertificazione del titolare** resa all'ARPA ai sensi **dell'art. 21 D.P.R. n. 120 del 13/06/2017**
- B.3 **comportano** la produzione di materiali da scavo che saranno riutilizzati nello stesso luogo di produzione e pertanto
- B.3.1 **allega autocertificazione del titolare (che i materiali da scavo saranno riutilizzati nello stesso luogo di produzione)**
- B.3.2 **verrà presentata con l'inizio lavori**
- B.4 riguardano interventi di demolizione di edifici o altri manufatti preesistenti e producono rifiuti la cui gestione è disciplinata ai sensi della parte quarta del d.lgs. n. 152/ 2006
- B.5 **comportano** la produzione di **materiali da scavo che saranno gestiti dall'interessato come rifiuti**

C. Quadri informativi aggiuntivi: DEMOLIZIONE E RIMOZIONE AMIANTO DGRV 265/2011 ()**

che le opere:

- C.1** **non interessano** parti di edifici con presenza di fibre di amianto
- C.2** **interessano** parti di edifici con presenza di fibre di amianto ai sensi dei commi 2 e 5 dell'articolo 256 del d.lgs. n. 81/2008:
- C.2.1** è stato **predisposto il Piano di Lavoro di demolizione o rimozione dell'amianto** in conformità all'Appendice 1 della DGRV 265/2011 **in allegato** alla presente relazione di asseverazione
- C.2.2** il **Piano di Lavoro di demolizione o rimozione dell'amianto** sarà presentato 30 giorni prima dell'inizio dei lavori
- C.3** **interessano** parti di edifici con presenza di fibre di amianto ed è stata **predisposta la notifica** di cui all'articolo 250 del D.Lgs. n. 81/2008 **in allegato** alla presente relazione di asseverazione
- C.4** **interessano** parti di edifici con presenza di fibre di amianto ma l'esposizione dei lavoratori alla polvere proveniente dall'amianto o dai materiali contenenti amianto è sporadica e di debole intensità ai sensi dell'art. 249, comma 2 del D.Lgs n. 81/2008

E. Quadri informativi aggiuntivi: LINEE VITA - LAVORI IN QUOTA - L.R.V. 27/06/1985, n. 61 (*)

che l'intervento e/o le opere in relazione:

- E.1** **all'art. 79 bis della LR 61/85 che prevede** "Misure preventive e protettive da predisporre negli edifici per l'accesso, il transito e l'esecuzione dei lavori di manutenzione in quota in condizioni di sicurezza" e **alla DGRV n. 97 del 31.01.2012:**
- E.1.1** **non è soggetto** alla realizzazione delle linee vita
- E.1.2** **sono previsti** lavori in quota e pertanto:
- E.1.2.1** l'intervento rientra nei casi definiti al cap. 1.5 dell'Allegato B della DGRV n. 97/2012 e quindi la conformità deve essere verificata dall'ASL
- E.1.2.2** le misure protettive e preventive progettate sono pienamente aderenti alle istruzioni tecniche regionali di cui al cap. 1.2, 1.3 e 1.4 dell'Allegato B della DGRV n. 97/2012 come da progetto allegato

F. Quadri informativi aggiuntivi: INQUINAMENTO LUMINOSO - L.R.V. 07/08/2009, n. 17 (*)

che l'intervento con riferimento al "contenimento dell'inquinamento luminoso, al risparmio energetico nell'illuminazione per esterni e per la tutela dell'ambiente e dell'attività svolta dagli osservatori astronomici":

- F.1** **non è soggetto agli obblighi previsti dalla LR 17/2009**
- F.2** è soggetto, pertanto si allega la documentazione necessaria

G. Quadri informativi aggiuntivi: EDILIZIA SOSTENIBILE - L.R.V. 08/07/2009, n. 14 (*)

che in riferimento agli interventi regionali a sostegno del settore edilizio e per favorire l'utilizzo dell'edilizia sostenibile e modifiche alla legge regionale 12 luglio 2007, n. 16 in materia di barriere architettoniche, viene chiesto ai sensi dell'art. 3, comma 3, della L.R. 8 luglio 2009, n. 14:

- G.1** la demolizione e ricostruzione degli edifici legittimati da titoli abilitativi che necessitano di essere adeguati agli attuali standard qualitativi, architettonici, energetici, tecnologici e di sicurezza, qualora comportino una ricomposizione planivolumetrica che comporti una modifica sostanziale con la ricostruzione del nuovo edificio su un'area di sedime completamente diversa

H. Quadri informativi aggiuntivi: "RETE NATURA 2000" - DGRV 1400/2017 ()**

che, in riferimento ai siti della rete "Natura 2000" – Siti di Importanza Comunitaria (SIC), Zone Speciali di Conservazione (ZSC) e Zone di Protezione Speciale (ZPS), (d.P.R. n. 357/1997e d.P.R. n. 120/2003 nonché DGRV 1400 del 29/08/2017) l'intervento::

- H.1** **non è soggetto a Valutazione d'incidenza (VINCA)** in quanto, rispondente ad una delle ipotesi di non necessità di

valutazione di incidenza, riportate al paragrafo 2.2 dell'allegato A della **DGRV 1400 del 29/08/2017**. Si allegano la dichiarazione e la relazione tecnica redatte secondo le modalità specificate nel suddetto paragrafo dell'allegato A.

H.2 **è soggetto a Valutazione d'incidenza (VINCA)**, pertanto:

H.2.1 **si allegano la documentazione per la valutazione di incidenza** (studio e dati vettoriali di cui al paragrafo 2.1 dell'allegato A alla **DGRV 1400 del 29/08/2017**) e l'atto di valutazione effettuato con prot. n° _____ in data _____, con il quale si esprime un esito favorevole **senza prescrizioni**.

H.2.2 **si allegano la documentazione per la valutazione di incidenza** (studio e dati vettoriali di cui al paragrafo 2.1 dell'allegato A alla **DGRV 1400 del 29/08/2017**) e l'atto di valutazione effettuato con prot. n° _____ in data _____, con il quale si esprime un esito favorevole **con prescrizioni**.

H.2.3 **si allega la documentazione per la valutazione di incidenza** (studio e dati vettoriali di cui paragrafo 2.1 dell'allegato A alla **DGRV 1400 del 29/08/2017**) **necessaria** all'approvazione del progetto.

I. Quadri informativi aggiuntivi: TUTELA ED EDIFICABILITÀ DEL TERRITORIO AGRICOLO - L.R.V. 23/04/2004, n. 11 Titolo V, artt. 43 -44-45 (*)

che l'area/immobile ricade in zona agricola e trattasi di:

I.1 un intervento che **comporta** la presentazione del **piano aziendale** per:

I.1.1 **nuova edificazione**

I.1.2 **variante sostanziale al piano aziendale** approvato da Avepa in data _____ n. _____

I.1.3 **installazione di serre fisse per la semiforzatura**, presentate da imprenditori agricoli, con piano aziendale - Potenziale Forzatura delle colture (commi 6 e 6 bis art. 44 L.R. n. 11/2004 e allegato A, tabella 2, alla DGR n. 172/2010)

I.2 un intervento che **non comporta** la presentazione del piano aziendale ai sensi della DGRV 2879/2013 in quanto:

I.2.1 strutture di completamento collegate in modo diretto alla funzionalità delle strutture aziendali esistenti e non comporta la presentazione del piano aziendale (es. strutture di raccolta effluenti zootecnici palabili e non, volumi tecnici delle connesse attrezzature, strutture di stoccaggio di insilati)

I.2.2 intervento già approvato da Avepa al quali vengono apportate variazioni di modesta entità che non ne alterano la tipologia, funzionalità, dimensionamento, idoneità tecnica e le finalità

ASSEVERAZIONE DEL PROGETTISTA

Il progettista, in qualità di persona esercente un servizio di pubblica necessità ai sensi degli artt. 359 e 481 del Codice Penale, esperiti i necessari accertamenti di carattere urbanistico, edilizio, statico, igienico ed a seguito del sopralluogo,

ASSEVERA

che l'intervento, compiutamente descritto negli elaborati progettuali, è conforme agli strumenti urbanistici approvati e ai regolamenti edilizi vigenti, nonché che è compatibile con la normativa in materia sismica e con quella sul rendimento energetico nell'edilizia e che non vi è interessamento delle parti strutturali dell'edificio.

INFORMATIVA SULLA PRIVACY

(ai sensi degli artt. 13 e 14 del GDPR (General Data Protection Regulation) 2016/679 e del D.Lgs. 196/2003)

Il D.Lgs. 30 giugno 2003, n. 196 ("Codice in materia di protezione dei dati personali") tutela le persone e gli altri soggetti rispetto al trattamento dei dati personali. Pertanto, come previsto dall'art. 13 del Codice, si forniscono le seguenti informazioni:

Finalità del trattamento: i dati personali saranno utilizzati dagli uffici esclusivamente nell'ambito del procedimento per il quale le succitate dichiarazioni vengono rese.

Modalità del trattamento: i dati personali raccolti saranno trattati dagli incaricati sia con strumenti cartacei sia con strumenti informatici a disposizione degli uffici.

Ambito di comunicazione: i dati potranno essere comunicati a terzi nei casi previsti dalla legge 7 agosto 1990, n. 241 ("Nuove norme in materia di procedimento amministrativo e di diritto di accesso ai documenti amministrativi") ove applicabile, e in caso di controlli sulla veridicità delle dichiarazioni ai sensi dell'art. 71 del D.P.R. 28 dicembre 2000, n. 445 ("Testo unico delle disposizioni legislative e regolamentari in materia di documentazione amministrativa").

Diritti: l'interessato può in ogni momento esercitare i diritti di accesso, di rettifica, di aggiornamento e di integrazione dei dati come previsto dall'art. 7 del D.Lgs. 196/2003. Per esercitare tali diritti tutte le richieste devono essere rivolte al Servizio / Sportello competente presso l'Amministrazione destinataria della presente pratica.

Titolare del trattamento: il Consorzio B.I.M. Piave di Treviso (limitatamente alla fase di compilazione e gestione telematica delle pratiche attraverso il portale "Unipass") e l'ente competente destinataria della presente (per quanto attiene la gestione amministrativa del relativo procedimento).

Con la sottoscrizione della presente si dichiara di aver letto le informative sul trattamento dei dati personali del Consorzio B.I.M. Piave di Treviso, redatte ai sensi della vigente normativa ed accessibili dal portale telematico "Unipass", attraverso il quale è stato reso disponibile il presente modello ed a mezzo del quale verrà trasmesso il relativo adempimento amministrativo all'Amministrazione destinataria per competenza, tenuta a sua volta ad adempiere alle proprie attività di istruttoria e controllo, anche coinvolgendo (se del caso) altre Amministrazioni nei dovuti termini 'ex lege'.

Il/la sottoscritto/a dichiara di aver letto la presente informativa sul trattamento dei dati personali, accettandone i relativi contenuti.

Data **29/11/2021** e luogo **Montebelluna**

Il Progettista



Titolare del trattamento: SUAP/SUE di Montebelluna

Quadro Riepilogativo della documentazione⁴

DOCUMENTAZIONE ALLEGATA ALLA CILA			
ALLEGATO	DENOMINAZIONE	QUADRO INFORMATIVO DI RIFERIMENTO	CASI IN CUI È PREVISTO
<input checked="" type="checkbox"/>	Procura/delega		Nel caso di procura/delega a presentare la comunicazione
<input checked="" type="checkbox"/>	Soggetti coinvolti	g), h)	Sempre obbligatorio
<input checked="" type="checkbox"/>	Ricevuta di versamento dei diritti di segreteria(*)	-	Se previsto dal Comune
<input checked="" type="checkbox"/>	Copia del documento di identità del/i titolare/i e/o del tecnico	-	Solo se i soggetti coinvolti non hanno sottoscritto digitalmente e/o in assenza di procura/delega.
<input type="checkbox"/>	Dichiarazione di assenso dei terzi titolari di altri diritti reali o obbligatori (allegato soggetti coinvolti)	a)	Se non si ha titolarità esclusiva all'esecuzione dell'intervento
<input type="checkbox"/>	Ricevuta di versamento a titolo di oblazione	d)	Se, ai sensi dell'art. 6-bis, comma 5 del d.P.R. n. 380/2001, la comunicazione è presentata spontaneamente quando l'intervento è in corso di esecuzione.
<input type="checkbox"/>	Ricevuta di versamento a titolo di oblazione	d)	Se l'intervento, ai sensi dell'art. 6-bis, comma 5 del d.P.R. n. 380/2001 è stato realizzato in assenza di comunicazione asseverata di inizio lavori.
<input type="checkbox"/>	Prospetto di calcolo preventivo del contributo di costruzione	f)	Se l'intervento da realizzare è a titolo oneroso ed il contributo di costruzione è calcolato dal tecnico abilitato
<input type="checkbox"/>	Ricevuta di versamento del contributo di costruzione	f)	Se l'intervento da realizzare è a titolo oneroso
<input checked="" type="checkbox"/>	Notifica preliminare (articolo 99 del d.lgs. n. 81/2008)	i)	Se l'intervento ricade nell'ambito di applicazione del d.lgs. n. 81/2008, fatte salve le specifiche modalità tecniche adottate dai sistemi informativi regionali.
<input checked="" type="checkbox"/>	Elaborati grafici dello stato di fatto e progetto	-	Sempre obbligatori

ULTERIORE DOCUMENTAZIONE PER LA PRESENTAZIONE DI ALTRE COMUNICAZIONI, SEGNALAZIONI, ASSEVERAZIONI O NOTIFICHE (SCIA UNICA)			
<input type="checkbox"/>	Documentazione necessaria per la presentazione di altre comunicazioni, segnalazioni (<i>specificare</i>)	2)	

RAZIONI O NOTIFICHE (SCIA UNICA)

⁴ Il quadro riepilogativo sarà adattato dalle regioni in funzione delle informazioni indicate nella CILA e nella dichiarazione del progettista e potrà essere predisposto in "automatico" dal sistema informativo.

RICHIEDSTA DI ACQUISIZIONE DI ATTI DI ASSENSO

<input type="checkbox"/>	Documentazione necessaria per il rilascio di atti di assenso obbligatori ai sensi delle normative di settore (<i>specificare</i>)	3)	
--------------------------	---	----	--

INFORMATIVA SULLA PRIVACY

(ai sensi degli artt. 13 e 14 del GDPR (General Data Protection Regulation) 2016/679 e del D.Lgs. 196/2003)

Il D.Lgs. 30 giugno 2003, n. 196 ("Codice in materia di protezione dei dati personali") tutela le persone e gli altri soggetti rispetto al trattamento dei dati personali. Pertanto, come previsto dall'art. 13 del Codice, si forniscono le seguenti informazioni:

Finalità del trattamento: i dati personali saranno utilizzati dagli uffici esclusivamente nell'ambito del procedimento per il quale le succitate dichiarazioni vengono rese.

Modalità del trattamento: i dati personali raccolti saranno trattati dagli incaricati sia con strumenti cartacei sia con strumenti informatici a disposizione degli uffici.

Ambito di comunicazione: i dati potranno essere comunicati a terzi nei casi previsti della legge 7 agosto 1990, n. 241 ("Nuove norme in materia di procedimento amministrativo e di diritto di accesso ai documenti amministrativi") ove applicabile, e in caso di controlli sulla veridicità delle dichiarazioni ai sensi dell'art. 71 del D.P.R. 28 dicembre 2000, n. 445 ("Testo unico delle disposizioni legislative e regolamentari in materia di documentazione amministrativa").


Diritti: l'interessato può in ogni momento esercitare i diritti di accesso, di rettifica, di aggiornamento e di integrazione dei dati come previsto dall'art. 7 del D.Lgs. 196/2003. Per esercitare tali diritti tutte le richieste devono essere rivolte al Servizio / Sportello competente presso l'Amministrazione destinataria della presente pratica.

Titolare del trattamento: il Consorzio B.I.M. Piave di Treviso (limitatamente alla fase di compilazione e gestione telematica delle pratiche attraverso il portale "Unipass") e l'ente competente destinatario della presente (per quanto attiene la gestione amministrativa del relativo procedimento).

Con la sottoscrizione della presente si dichiara di aver letto le informative sul trattamento dei dati personali del Consorzio B.I.M. Piave di Treviso, redatte ai sensi della vigente normativa ed accessibili dal portale telematico "Unipass", attraverso il quale è stato reso disponibile il presente modello ed a mezzo del quale verrà trasmesso il relativo adempimento amministrativo all'Amministrazione destinataria per competenza, tenuta a sua volta ad adempiere alle proprie attività di istruttoria e controllo, anche coinvolgendo (se del caso) altre Amministrazioni nei dovuti termini 'ex lege'.

Il/la sottoscritto/a dichiara di aver letto la presente informativa sul trattamento dei dati personali, accettandone i relativi contenuti.

Data 29/11/2021 e luogo Montebelluna



Il/Il Dichiarante/i

Quadro Riepilogativo della ulteriore documentazione prevista da espresse previsioni normative della Regione Veneto

ATTI ALLEGATI (*)	DENOMINAZIONE ALLEGATO	QUADRO INFORMATIVO DI RIFERIMENTO	CASI IN CUI E' PREVISTO L'ALLEGATO
BARRIERE ARCHITETTONICHE			
<input type="checkbox"/>	Dichiarazione di conformità ai sensi dell'art. 77, co. 4 DPR 380/2001 e dell'art. 8 della DGRV 1428/2011	A.	Allegato aggiuntivo a quelli già previsti al precedente punto 4) se l'intervento è soggetto alle prescrizioni dell'art. 82 e seguenti (edifici privati aperti al pubblico) ovvero degli artt. 77 e seguenti (nuova costruzione e ristrutturazione di interi edifici residenziali) del d.P.R. n. 380/2001 e ai sensi della sezione V dell'Allegato B alla DGR 1428 del 06/09/2011
MATERIALI DA RISULTA (TERRE E ROCCE DA SCAVO)			
<input type="checkbox"/>	Dichiarazione o asseverazione attestante l'invio dell'istanza all'Autorità competente	B.	Se opere soggette a VIA o AIA, con volumi superiori ai 6000 mc, che comportano la produzione di terre e rocce da scavo considerati come sottoprodotti (DPR. n. 120/2017).
<input type="checkbox"/>	Autocertificazione del titolare resa all'ARPA ai sensi del comma 1 dell'art. 21 DPR. n. 120/2017		Se opere non soggette a VIA o AIA, o con volumi inferiori o uguali a 6000 mc, che comportano la produzione di terre e rocce da scavo considerati come sottoprodotti, ai sensi del comma 1 dell'art. 21 DPR. n. 120/2017 . (Modello 1 Cir. 397711/2013 Direzione Tutela Ambiente Reg. Veneto)
<input type="checkbox"/>	Autocertificazione sul riutilizzo nello stesso luogo dei materiali da scavo (Cir. 88720 del 28/02/2014 Dipart. Ambiente Reg.Veneto)		Autocertificazione del proponente / produttore redatta in conformità alla Circolare n. 88720 del 28/02/2014 del Dipartimento Ambiente della Regione del Veneto, sul riutilizzo nello stesso luogo di produzione dei materiali da scavo [art. 185, comma 1, lettera c), d.lgs. n. 152/2006]
AMIANTO			
<input type="checkbox"/>	Notifica di cui all'articolo 250 del D.Lgs. n. 81/2008	C.	Allegato aggiuntivo a quello già previsto al precedente punto 10) Se le opere interessano attività lavorative, previste ai sensi dell'art. 246 del d.lgs. n. 81/2008 che prevedano l'esposizione ad amianto
LINEE VITA			
<input type="checkbox"/>	Relazione di progetto (con conformità verificata dall'ASL)	E.	Relazione di progetto ai sensi dell'articolo 79 bis della L.R. 61/1985 ed in applicazione alle note di indirizzo allegato "A" alla D.G.R.V. n. 97 del 31 gennaio 2012 se sono previsti lavori in quota nel caso di nuova costruzione o di interventi su edifici esistenti.
<input type="checkbox"/>	Elaborato di progetto (con conformità verificata dall'ASL)		Elaborato di progetto, ai sensi dell'articolo 79 bis della L.R. 61/1985 ed in applicazione alle note di indirizzo allegato "A" alla D.G.R.V. n. 97 del 31 gennaio 2012 se sono previsti lavori in quota nel caso di nuova costruzione o di interventi su edifici esistenti.
<input type="checkbox"/>	Asseverazione di conformità		Asseverazione di conformità del progetto al rispetto della norma regionale vigente, rilasciata in applicazione alle note di indirizzo dell'allegato "A" alla D.G.R.V. n. 97 del 31 gennaio 2012 se le misure protettive e preventive progettate sono pienamente aderenti alle istruzioni tecniche definite a livello regionale.

<input type="checkbox"/>	Elaborato di progetto		Elaborato di progetto allegato all'Asseverazione di conformità attestante il rispetto della norma regionale vigente in materia di "Linee vita – lavori in quota" in applicazione alle note di indirizzo dell'allegato "A" alla D.G.R.V. n. 97 del 31 gennaio 2012.
INQUINAMENTO LUMINOSO			
<input type="checkbox"/>	Elaborati di progetto	F.	Se l'intervento prevede impianti di illuminazione esterna anche a scopo pubblicitario (art. 5 comma 1 lett. c) L.R.V. n. 17 del 07/08/2009)
TUTELA DEL TERRITORIO AGRICOLO			
<input type="checkbox"/>	Istanza e documentazione necessaria per l'edificabilità e la tutela del territorio agricolo (Piano Aziendale) ex art. 44 L.R. 11/2004	J.	Se intervento previsto in area agricola ai sensi art. 44 L.R. 11/2004
<input type="checkbox"/>	Relazione Tecnica asseverata - resa da tecnico abilitato, redattore del Piano Aziendale ex art. 44 della L.R. 11/2004 - attestante il carattere di "variazioni di modesta entità", tali da non alterare le finalità, la tipologia, la funzionalità, il dimensionamento e l'idoneità tecnica rispetto al Piano Aziendale originariamente approvato		In caso di variazioni di modesta entità, tali da non richiedere la presentazione di un nuovo Piano Aziendale (art. 44 della L.R. 11/2004)

INFORMATIVA SULLA *PRIVACY*

(ai sensi degli artt. 13 e 14 del GDPR (General Data Protection Regulation) 2016/679 e del D.Lgs. 196/2003)

Il D.Lgs. 30 giugno 2003, n. 196 ("Codice in materia di protezione dei dati personali") tutela le persone e gli altri soggetti rispetto al trattamento dei dati personali. Pertanto, come previsto dall'art. 13 del Codice, si forniscono le seguenti informazioni:

Finalità del trattamento: i dati personali saranno utilizzati dagli uffici esclusivamente nell'ambito del procedimento per il quale le succitate dichiarazioni vengono rese.

Modalità del trattamento: i dati personali raccolti saranno trattati dagli incaricati sia con strumenti cartacei sia con strumenti informatici a disposizione degli uffici.

Ambito di comunicazione: i dati potranno essere comunicati a terzi nei casi previsti della legge 7 agosto 1990, n. 241 ("Nuove norme in materia di procedimento amministrativo e di diritto di accesso ai documenti amministrativi") ove applicabile, e in caso di controlli sulla veridicità delle dichiarazioni ai sensi dell'art. 71 del D.P.R. 28 dicembre 2000, n. 445 ("Testo unico delle disposizioni legislative e regolamentari in materia di documentazione amministrativa").

Diritti: l'interessato può in ogni momento esercitare i diritti di accesso, di rettifica, di aggiornamento e di integrazione dei dati come previsto dall'art. 7 del D.Lgs. 196/2003. Per esercitare tali diritti tutte le richieste devono essere rivolte al Servizio / Sportello competente presso l'Amministrazione destinataria della presente pratica.

Titolare del trattamento: il Consorzio B.I.M. Piave di Treviso (limitatamente alla fase di compilazione e gestione telematica delle pratiche attraverso il portale "Unipass") e l'ente competente destinatario della presente (per quanto attiene la gestione amministrativa del relativo procedimento).

Con la sottoscrizione della presente si dichiara di aver letto le informative sul trattamento dei dati personali del Consorzio B.I.M. Piave di Treviso, redatte ai sensi della vigente normativa ed accessibili dal portale telematico "Unipass", attraverso il quale è stato reso disponibile il presente modello ed a mezzo del quale verrà trasmesso il relativo adempimento amministrativo all'Amministrazione destinataria per competenza, tenuta a sua volta ad adempiere alle proprie attività di istruttoria e controllo, anche coinvolgendo (se del caso) altre Amministrazioni nei dovuti termini 'ex lege'.

Il/la sottoscritto/a dichiara di aver letto la presente informativa sul trattamento dei dati personali, accettandone i relativi contenuti.

Data **29/11/2021** e luogo **Montebelluna**


Il/Il Dichiarante/i

residente in _____ prov. |__|__| stato _____

indirizzo _____ n. _____ C.A.P. |__|__|__|__|

con studio in _____ prov. _____ stato _____

indirizzo _____ n. _____ C.A.P. _____

(se il tecnico è iscritto ad un ordine professionale)

Iscritto all'ordine/collegio _____ di _____ al n. |__|__|__|__|

(se il tecnico è dipendente di un'impresa)

Dati dell'impresa

Ragione sociale _____

codice fiscale / p. IVA |__|__|__|__|__|__|__|__|__|__|__|__|

Iscritta alla C.C.I.A.A. di _____ prov. |__|__| n. |__|__|__|__|__|

con sede in _____ prov. |__|__| stato _____

indirizzo _____ n. _____ C.A.P. |__|__|__|__|

il cui legale rappresentante è _____

Estremi dell'abilitazione (se per lo svolgimento dell'attività oggetto dell'incarico è richiesta una specifica autorizzazione iscrizione in albi e registri)

Telefono _____ fax. _____ cell. _____

posta elettronica certificata _____

3. IMPRESE ESECUTRICI (compilare in caso di affidamento dei lavori ad una o più imprese – sezione ripetibile)

Ragione sociale **GRUPPO ZERO SRL**

codice fiscale / p. IVA |0|5|0|9|2|0|7|0|2|6|6|

Iscritta alla C.C.I.A.A. di **TREVISO-BELLUNO** prov. |T|V| n. |0|5|0|9|2|0|7|0|2|6|6|

con sede in **Nervesa della Battaglia** prov. |T|V| stato **Italia**

indirizzo **Via PRIULA** n. **78** C.A.P. |3|1|0|4|0|

il cui legale rappresentante è **CASARIN FABIO**

codice fiscale |C|S|R|F|B|A|7|4|P|1|3|F|2|0|5|N| nato a **Milano** prov. |M|I|

stato **Italia** nato il |1|3|0|9|1|9|7|4| Telefono **04221842**

fax. _____ cell. _____ posta elettronica certificata _____

Dati per la verifica della regolarità contributiva

Cassa edile sede di _____ codice impresa n. _____ codice cassa n. _____

INPS sede di **Treviso** Matr./Pos. Contr. n. **8412558223**

INAIL sede di **Treviso** codice impresa n. **0020651565** pos. assicurativa territoriale n. **95971392-31**

Data **29/11/2021** e luogo **Montebelluna**


1/1 Dichiarante

INFORMATIVA SULLA PRIVACY ([ART. 13 del d.lgs. n. 196/2003](#))

Il d.lgs. n. 196 del 30 giugno 2003 ("Codice in materia di protezione dei dati personali") tutela le persone e gli altri soggetti rispetto al trattamento dei dati personali. Pertanto, come previsto dall'art. 13 del Codice, si forniscono le seguenti informazioni:

Finalità del trattamento. I dati personali saranno utilizzati dagli uffici nell'ambito del procedimento per il quale la dichiarazione viene resa.

Modalità del trattamento. I dati saranno trattati dagli incaricati sia con strumenti cartacei sia con strumenti informatici a disposizione degli uffici.

Ambito di comunicazione. I dati potranno essere comunicati a terzi nei casi previsti della Legge 7 agosto 1990, n. 241 ("Nuove norme in materia di procedimento amministrativo e di diritto di accesso ai documenti amministrativi") ove applicabile, e in caso di controlli sulla veridicità delle dichiarazioni (art. 71 del d.P.R. 28 dicembre 2000 n. 445 ("Testo unico delle disposizioni legislative e regolamentari in materia di documentazione amministrativa").


Diritti. L'interessato può in ogni momento esercitare i diritti di accesso, di rettifica, di aggiornamento e di integrazione dei dati come previsto dall'art. 7 del d.lgs. n. 196/2003. Per esercitare tali diritti tutte le richieste devono essere rivolte al SUAP/SUE.

Titolare del trattamento: SUAP/SUE di Montebelluna

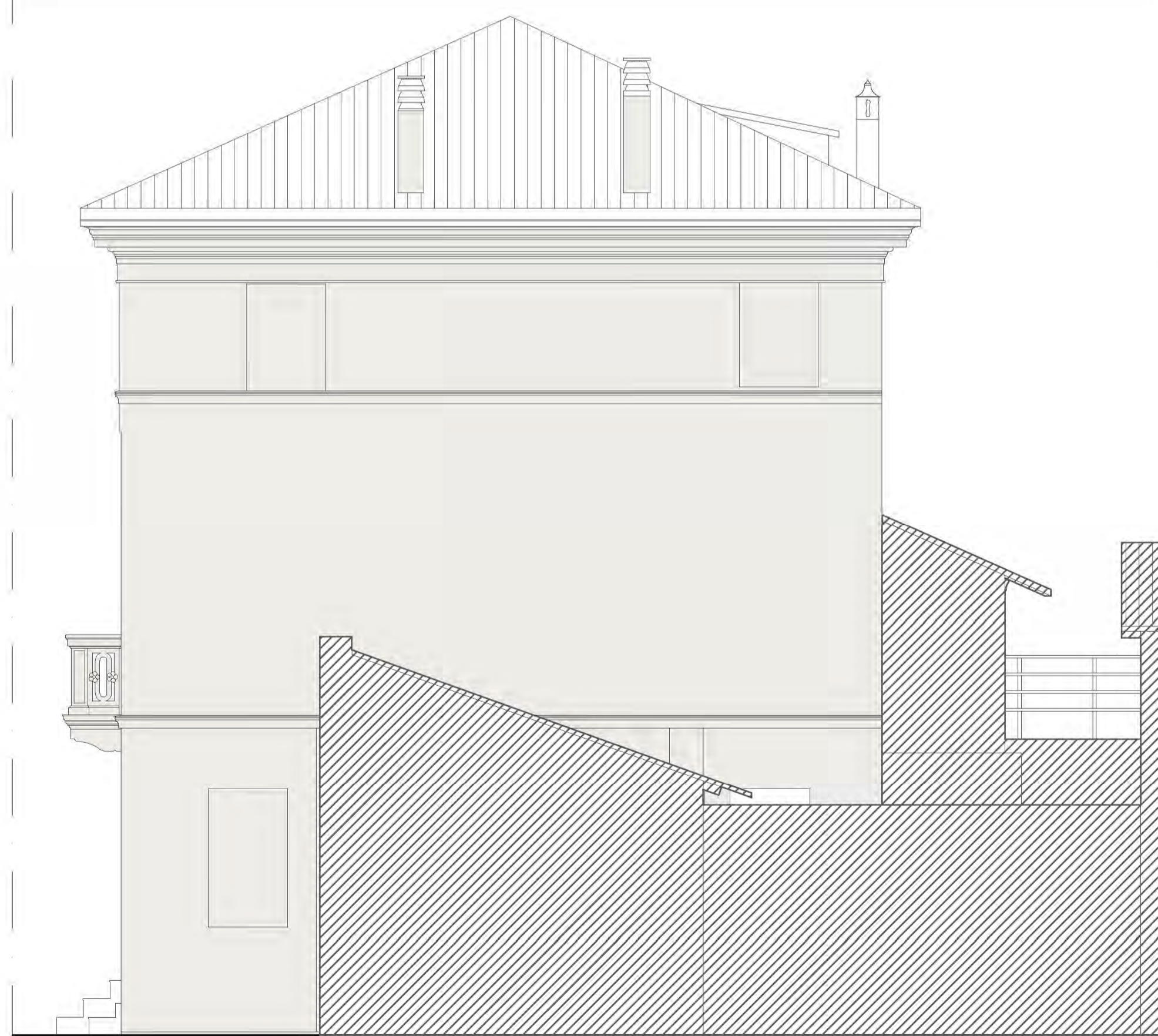
Le sezioni e le informazioni che possono variare sulla base della diversa legislazione regionale sono contrassegnate con un asterisco (*)



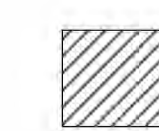


PROSPETTO PRINCIPALE (vista da via Montello) 1:50



PROSPETTO NORD-EST 1:50



PROSPETTO NORD-OVEST 1:50

-  SUPERFICIE ESCLUSA DALL'INTERVENTO IN OGGETTO
-  SUPERFICIE MURARIA COLORE: PANTONE Cool Gray 1 CS (C:3 M:5 Y:10 K:0)
-  SISTEMA OSCURANTE COLORE: PANTONE Cool Gray 10 CS (C:10 M:5 Y:9 K:55)

casazero 

29 novembre 2021 PROVINCIA DI TREVISO
 COMUNE DI MONTEBELLUNA

COMMITTENTE: GRUPPO ZERO SRL
 VIA PRILLA 78
 NEVESEA DELLA BATTAGLIA (TV)

PROGETTO DI: PRATICA BONUS FACCIATE
 intervento finalizzato al recupero e
 restauro della facciata esterna degli
 edifici situati in via Montello 64 - 66
 Montebelluna (TV)

TAVOLA: PROSPETTI FACCIATE
 OGGETTO D'INTERVENTO

A

Geometra **DIEGO MINATO**
 Nr. 2483 ALBO DEI GEOMETRI
 DELLA PROVINCIA DI TREVISO
 Via Carreggiate, 66 - 31011 ASOLO (TV) - diego.minato@revitandia.com
 Tel. +39 339 4839730 - CF: MNT DGI 67E18 2133B - PI: 00883540262

Spett.le
SPISAL ULSS
Via Dante Alighieri, 12 31044
Montebelluna (TV)
protocollo.aulss2@pecveneto.it

Spett.le
Direzione Provinciale del Lavoro
Via fonderia 55 31100 Treviso
itl.treviso@pec.ispettorato.gov.it

Oggetto: **NOTIFICA PRELIMINARE** (Ai sensi dell'art. 99 del D.L.vo n. 81/2008 – all. XII)

Data della notifica 03/12/2021

Indirizzo del cantiere: Via Montello 64/66 31044 Montebelluna - Treviso

Committente

NOMINATIVO: FABIO CASARIN
RESIDENZA: VIALE BRIANZA, 34/A – 20127 MILANO
CODICE FISCALE: CSRFBA74P13F205N

NATURA DELL'OPERA: LAVORI DI RIFACIMENTO INTONACO E MODANATURE
MARCAPIANO E CORNICE DI GRONDA, GRONDAIE, PLUVIALI, PARAPETTI.

Responsabile dei lavori: NON NOMINATO

Coordinatore per quanto riguarda la salute e la sicurezza durante la progettazione e durante l'esecuzione dell'opera: GAZZOLA STEFANO GEOMETRA VIA SAN DANIELE n. 9
CASTELFRANCO VENETO (TV) - GZZ SFN 78H05C111J

Coordinatore per quanto riguarda la salute e la sicurezza durante la progettazione e durante l'esecuzione dell'opera: Ing. Andrea Pillon - Ordine Ingegneri di Treviso n. A2248 - C.F. PLLNDR71P14C957B - T. +39 3395853641 -via Cittanova, 10 Treviso, 31100

Data presunta di inizio lavori: 06 dicembre 2021

Durata presunta dei lavori: 20 GIORNI

Numero massimo presunto dei lavoratori in cantiere 5

Numero previsto di imprese e lavoratori autonomi sul cantiere: 4

Imprese già selezionate: GRUPPO ZERO SRL - VIA PRIULA, 78 – 31040 NERVESA
DELLA BATTAGLIA (TV)

Ammontare complessivo presunto dei lavori: euro 192.000,00

Dichiarazione del consenso al trattamento dati ex art. 23 del D.Lgs.196/03 Dichiaro altresì di essere informato, ai sensi e per gli effetti di cui all'art. 13 della D.Lgs. 196/03, che i dati personali raccolti saranno trattati, anche con strumenti informatici, esclusivamente nell'ambito del procedimento per il quale la presente dichiarazione viene resa e che potrà esercitare in qualsiasi momento i diritti previsti dall'art. 7 del Codice.

Montebelluna 03/12/2021

Firma 

(sempre obbligatoria la compilazione di questa sezione in presenza di procedimenti edilizi o di ambito tecnico)

- di aver conferito incarico tecnico professionale all'arch. / ing. / geom. MINATO DIEGO
iscritto all'Albo/Ordine della Prov. di Treviso
al n. |0 |2 |4 |8 |3 | per la realizzazione del seguente intervento / per l'assolvimento del seguente
adempimento amministrativo (da descrivere dettagliatamente):

Presentazione pratica (sempre obbligatorio)

- di aver preso visione di tutti gli elaborati, al medesimo intervento riferiti, inclusi nella pratica da
trasmettere telematicamente al SUAP/SUE del Comune di Montebelluna
approvandoli quali espressione della propria volontà, di seguito indicati/elencati:

relazione ed elaborati (sempre obbligatorio)

autorizzando il professionista medesimo anche agli ulteriori eventuali adempimenti e/o integrazioni
finalizzati all'assolvimento di tutti gli adempimenti amministrativi ad esso funzionali.

Inoltre,


DICHIARA/NO

- ✓ di aver **preso visione** dell'informativa sul trattamento dei dati personali – informativa ai sensi dell'articolo 13 del
D.Lgs. 196/2003 e art. 13 del Reg. UE n. 2016/679 del 27 aprile 2016 – riportata in calce (ultima pagina) del presente
documento, accettandola con la sottoscrizione della presente.
- ✓ che la presente procura speciale, debitamente sottoscritta dagli aventi titolo e trasmessa a Codesto ente a seguito di
scansione della stessa in formato 'pdf', è conservata in originale: **[barrare l'opzione]**
 - presso la residenza del sig. **CASARIN FABIO**, intestatario della pratica di cui trattasi;
 - presso la sede legale dell'impresa (ditta/società) **GRUPPO ZERO SRL**, intestataria della pratica di cui alla
presente Procura;
 - presso la sede dello studio/ufficio del succitato Procuratore, situata in **Via CARREGGIATE, 66 - Asolo
(TV)**
[descrivere l'ubicazione, se diversa da quella sopra citata]

Lì Montebelluna, 03/12/2021

Firma/e _____ del/degli

interessato/i:

Firma autografa per esteso di ciascuno dei soggetti che hanno conferito Procura


**AI FINI DELL'EFFICACIA DELLA PRESENTE PROCURA SPECIALE deve essere allegata copia informatica di documento di
identità in corso di validità di ciascuno dei soggetti che – avendo titolo al conferimento della procura medesima – vi hanno
apposto la propria firma autografa.**

DICHIARAZIONE SOSTITUTIVA DELL'ATTO DI NOTORIETÀ RESA DAL PROCURATORE:

Il sottoscritto, in qualità di Procuratore, appone firma digitale sulla copia informatica del presente documento, consapevole delle responsabilità penali di cui all'articolo 76 del D.P.R. 445/2000 per le ipotesi di falsità in atti e dichiarazioni mendaci, e **dichiara**:

- ✓ ai sensi dell'articolo 46, comma, 1 lettera u), del D.P.R. 445/2000 di agire in qualità di Procuratore Speciale in rappresentanza del soggetto o dei soggetti che, avendone titolo, hanno apposto la propria firma autografa nella tabella di cui sopra, conferendogli incarico;
- ✓ che le copie informatiche dei documenti allegati alla presente pratica, corrispondono a quanto consegnato dal/i soggetto/i obbligati e/o legittimati per l'espletamento dei relativi adempimenti di cui alla sopra citata pratica;
- ✓ che le copie informatiche degli eventuali documenti cartacei allegati alla sopra identificata pratica corrispondono ai documenti originali necessari per l'espletamento degli adempimenti di cui alla medesima citata pratica e conservati presso **Via CARREGGIATE, 66 - Asole (TV)** .

Dichiara infine:

- ✓ di aver **preso visione** dell'informativa sul trattamento dei dati personali – informativa ai sensi dell'articolo 13 del D.Lgs. 196/2003 e art. 13 del Reg. UE n. 2016/679 del 27 aprile 2016 – riportata in calce (ultima pagina) del presente documento, accettandola con la sottoscrizione della presente.

***firma autografa del procuratore,
alternativa alla sottoscrizione digitale***

(nel qual caso, produrre scansione di valido documento di identità)

INFORMATIVA SULLA PRIVACY

(ART. 13 del D. Lgs 196/2003 e art. 13 del Reg. UE n. 2016/679 del 27 aprile 2016)

Il Reg. UE n. 2016/679 del 27 aprile 2016 stabilisce norme relative alla protezione delle persone fisiche con riguardo al trattamento dei dati personali. Pertanto, come previsto dall'art. 13 del Regolamento, si forniscono le seguenti informazioni:

Finalità del trattamento. Il trattamento dei dati è necessario per l'esecuzione di un compito di interesse pubblico e/o connesso all'esercizio di pubblici poteri di cui è investito i diversi titolari del trattamento.

Prima parte:

I diversi procedimenti amministrativi ed il trattamento dei relativi dati vengono gestiti esclusivamente in modalità informatica e telematica, per le finalità ex articolo 6 del Regolamento (UE) 2016/679 (RGPD, dentro il portale UNIPASS del quale l'Ente capofila e garante ex art. 30 TEUL è il **Consorzio B.I.M. Piave di Treviso**, C.F. 00282090265, con sede legale a Pieve di Soligo (TV), in Via Verizzo n. 1030. I dati acquisiti dal Consorzio B.I.M. Piave di Treviso non vengono in alcun modo comunicati a terzi, né diffusi dallo stesso, e vengono esclusivamente trasmessi agli Sportelli SUAP o SUE, agli Uffici comunali e/o alle Pubbliche Amministrazioni e/o agli Enti gestori di pubblici servizi competenti, oppure coinvolti dai procedimenti amministrativi medesimi. Per tutti i visitatori del portale Unipass (anche non abilitati al suo accesso) sono liberamente consultabili:

- informazioni e modulistica per lo svolgimento dei diversi adempimenti amministrativi in tutti i Comuni aderenti al progetto Unipass, ai sensi e per gli effetti dell'art. 35 del D.Lgs. 33/2013 e dell'art. 2 del D.Lgs. 126/2016;
- report su stato di fatto e su scadenziario delle pratiche amministrative gestite all'interno del portale (omessi il nome utente per le persone fisiche (sostituito dalle sue iniziali), l'indirizzo interessato dal procedimento amministrativo (perché potrebbe coincidere con la residenza), nonché il codice univoco pratica (poiché per le persone fisiche e ditte individuali è composto dal codice fiscale della persona).

Si può accedere all'informativa completa sulla privacy dalla home page del portale Unipass (in fondo alla pagina) al seguente indirizzo: <https://portale.unipasspa.it>

Seconda parte:

I dati personali, relativi ai vari procedimenti amministrativi generati e spediti attraverso il portale Unipass, saranno utilizzati dagli **Sportelli SUAP o SUE**, dagli **Uffici comunali** e/o dalle **Pubbliche Amministrazioni** e/o dagli **Enti gestori di pubblici servizi** suoi destinatari:

- perché **competenti** nel procedimento avviato per il quale è previsto il rilascio di un provvedimento, oppure per il quale è previsto l'esercizio di attività di controllo sulle certificazioni/dichiarazioni rese ai sensi art. 19 della Legge 241/1990 (nel caso di Segnalazioni certificate di inizio attività -SCIA, procedimenti ad esse assimilabili e comunicazioni)
- perché **coinvolti** nel procedimento avviato al fine del rilascio di pareri endo-procedimentali (comunque denominati) previsti, oppure per l'esercizio di attività di controllo nel procedimento medesimo per il quale sono rese dichiarazioni.

Modalità del trattamento. I dati saranno trattati dagli incaricati sia con strumenti cartacei sia con strumenti informatici a disposizione degli uffici.

Destinatari dei dati. La Pubblica Amministrazione destinataria potrà comunicare a terzi i dati, acquisiti e contenuti nel procedimento amministrativo trasmessogli con il portale Unipass, nei casi previsti della Legge 7 agosto 1990, n. 241 ("Nuove norme in materia di procedimento amministrativo e di diritto di accesso ai documenti amministrativi"), ove applicabile, oppure al fine della richiesta ad altre Pubbliche Amministrazioni e/o ad Enti gestori di pubblici servizi competenti territorialmente di pareri *endo-procedimentali* (comunque denominati) previsti dalle normative e/o atti regolamentari vigenti, nonché in caso di controlli sulla veridicità delle dichiarazioni rese (art. 71 del D.P.R. 28 dicembre 2000 n. 445 - "Testo unico delle disposizioni legislative e regolamentari in materia di documentazione amministrativa").

I dati riferiti ai procedimenti di impresa avviati - e per questo **inoltrati al SUAP** - saranno altresì trasmessi, nello svolgimento e conclusione del procedimento amministrativo, alla Camera di Commercio competente per territorio per la raccolta nel Fascicolo informativo di impresa di cui all'art. 43-bis del D.P.R. 445/2000 e s.m.i.

Diritti. L'interessato può in ogni momento esercitare i diritti di accesso e di rettifica dei dati personali, nonché ha il diritto di presentare reclamo a un'autorità di controllo come previsto dall'art. 15 del Reg. UE n. 2016/679. Ha inoltre il diritto alla portabilità dei dati, alla cancellazione dei dati e alla limitazione al loro trattamento nei casi previsti dal Regolamento. Per esercitare tali diritti tutte le richieste devono essere rivolte:

- al Comune sede dello Sportello *SUAP* o *SUE*

oppure

- direttamente all'Ente/ Servizio competente al procedimento nel caso di procedimenti che non sono di competenza di Sportelli *SUAP* o *SUE*, ma generati ed inoltrati attraverso lo Sportello *Altri Servizi di Comune ed Enti* del Portale Unipass

Periodo di conservazione dei dati. I dati personali saranno conservati, in conformità a quanto previsto dalla vigente normativa, per un periodo di tempo non superiore a quello necessario al conseguimento delle finalità per le quali essi sono raccolti e trattati

Titolare del trattamento: il responsabile dello Sportello **SUE - Edilizia NON Produttiva - D.P.R. 380/2001**, oppure il Servizio competente al procedimento del Comune di **Montebelluna**

Indirizzo Corso Mazzini, 91

Indirizzo mail/PEC protocollo.comune.montebelluna.tv@pecveneto.it

Qualora trattasi di procedimenti inoltrati attraverso Altri Servizi di Comune ed Enti del Portale Unipass, in questo caso non ricorre norma che preveda la nomina di un responsabile di sportello dedicato; per questa ragione, qualora l'Ente competente al procedimento non sia il Comune, bensì un'altra Pubblica Amministrazione (Provincia, Veneto Strade o Anas per i procedimenti ex Codice della Strada, Azienda U.L.S.S., ecc.) titolare del trattamento dei dati è l'Amministrazione medesima competente al procedimento.

Responsabile della protezione dati: si rinvia al sito istituzionale dell'Ente competente al procedimento

Con la sottoscrizione della presente Procura alla trasmissione telematica del procedimento, tutti i suoi firmatari dichiarano di aver letto le informative del Consorzio BIM e la presente, sul trattamento dei dati personali, accettandole.

Durc On Line

Numero Protocollo	INPS_28059302	Data richiesta	06/10/2021	Scadenza validità	03/02/2022
-------------------	---------------	----------------	------------	-------------------	------------

Denominazione/ragione sociale	GRUPPO ZERO S.R.L.
Codice fiscale	05092070266
Sede legale	VIA PRIULA 78 NERVESA DELLA BATTAGLIA TV 31040

Con il presente Documento si dichiara che il soggetto sopra identificato **RISULTA REGOLARE** nei confronti di

I.N.P.S.
I.N.A.I.L.

Il Documento ha validità di 120 giorni dalla data della richiesta e si riferisce alla risultanza, alla stessa data, dell'interrogazione degli archivi dell'INPS, dell'INAIL e della CNCE per le imprese che svolgono attività dell'edilizia.

Al Comune di Montebelluna SUE - Edilizia NON Produttiva - D.P.R. 380/2001 <i>Indirizzo</i> Corso Mazzini, 91 <i>PEC / Posta elettronica</i> protocollo.comune.montebelluna.tv@pecveneto.it	Pratica edilizia _____ del _____ Protocollo _____
---	---

RICHIESTA DI PERMESSO DI COSTRUIRE

(art. 20, d.P.R. 6 giugno 2001, n.380 -artt. 7, d.P.R. 7 settembre 2010, n.160)

DATI DEL TITOLARE

(in caso di più titolari, la sezione è ripetibile nell'allegato "SOGGETTI COINVOLTI")

Cognome e Nome	CASARIN FABIO		
codice fiscale	 C S R F B A 7 4 P 1 3 F 2 0 5 N 		
nato a	Milano	prov.	 M I stato Italia
nato il	 1 3 0 9 1 9 7 4 		
residente in	Milano	prov.	 M I stato Italia
indirizzo	Viale brianza n. 34/A	C.A.P.	 2 0 1 2 7
PEC / posta elettronica	info@casazero.eu		
Telefono fisso / cellulare	04221842		

DATI DELLA DITTA O SOCIETA'

(eventuale)

in qualità di	Legale rappresentante		
della ditta / società	GRUPPO ZERO SRL		
codice fiscale / p. IVA	05092070266 / 05092070266		
Iscritta alla C.C.I.A.A. di	TREVISO-BELLUNO	prov.	 T V n. 0 5 0 9 2 0 7 0 2 6 6
con sede in	Nervesa della Battaglia	prov.	 T V indirizzo Via PRIULA, 78
PEC / posta elettronica	CASAZERO@LEGALMAIL.IT C.A.P. 3 1 0 4 0 		
Telefono fisso / cellulare	04221842		

Le sezioni e le informazioni che possono variare sulla base della diversa legislazione regionale sono contrassegnate con un asterisco (*)

Cognome e Nome		
codice fiscale		
nato a	prov.	stato
nato il		
residente in	prov.	stato
indirizzo	n.	C.A.P.
PEC / posta elettronica		
Telefono fisso / cellulare		

CHIEDE

a) Qualificazione dell'intervento (*)

Il rilascio del permesso di costruire per la seguente tipologia di intervento:

a.1 **interventi di cui all'articolo 10** del d.P.R. n. 380/2001

a.2 interventi assoggettati a Segnalazione Certificata di Inizio Attività per i quali, ai sensi dell'art. 22, comma 7 del d.P.R. n. 380/2001 è facoltà dell'avente titolo richiedere il rilascio del permesso di costruire (specificare)

a.3 **intervento realizzato**, ai sensi dell'articolo 36, comma 1 del d.P.R. n. 380/2001, **e conforme alla disciplina urbanistica ed edilizia vigente sia al momento della realizzazione, sia al momento della presentazione della richiesta**

a.4 **intervento in deroga alle previsioni degli strumenti di pianificazione urbanistica vigenti**, ai sensi dell'art. 14 del d.P.R. n. 380/2001. In particolare si chiede di derogare:

- alla densità edilizia (specificare)
- all'altezza (specificare)
- alla distanza tra i fabbricati (specificare)
- alla destinazione d'uso (nei casi di cui al comma 1bis)

a.5 **variazione essenziale e/o sostanziale al/alla**

- a.5.1** **titolo unico** n. del
- a.5.2** **permesso di costruire** n. del |
- a.5.3** segnalazione certificata/denuncia di inizio attività alternativa al permesso di costruire
n. del

e solo nel caso di presentazione allo Sportello Unico per le Attività Produttive - SUAP la presente richiesta riguarda:

a.6 attività che rientrano nell'ambito del procedimento ordinario ai sensi dell'articolo 7 del d.P.R n. 160/210

e) Regolarità urbanistica e precedenti edilizi (*)

e.1 che le opere riguardano un intervento di nuova costruzione su area libera

e.2 che lo stato attuale dell'immobile risulta:

e.2.1 pienamente conforme alla documentazione dello stato di fatto legittimato dal seguente titolo/pratica edilizia (o, in assenza, dal primo accatastamento)

e.2.2 in difformità rispetto al seguente titolo/pratica edilizia (o, in assenza, dal primo accatastamento), tali opere sono state realizzate in data

e.2.(1-2).1 titolo unico (SUAP) n. del

e.2.(1-2).2 permesso di costruire /
licenza edil. / conc. edilizia n. del

e.2.(1-2).3 autorizzazione edilizia n. del

e.2.(1-2).4 comunicazione edilizia
(art. 26 L. n. 47/1985) n. del

e.2.(1-2).5 condono edilizio n. del

e.2.(1-2).6 denuncia di inizio attività n. del

e.2.(1-2).7 DIA/SCIA alternativa al
permesso di costruire n. del

e.2.(1-2).8 segnalazione certificata
di inizio attività n. del

e.2.(1-2).9 comunicazione di inizio lavori
asseverata n. del

e.2.(1-2).10 comunicazione edilizia libera n. del

e.2.(1-2).11 altro n. del

e.2.(1-2).12 primo accatastamento

e.2.3 non sono stati reperiti titoli abilitativi essendo l'immobile di remota costruzione e non interessato successivamente da interventi edilizi per i quali era necessario di munirsi di titoli abilitativi

e che inoltre

e.2.4 per lo stesso immobile sono in corso interventi / sono state presentate pratiche per interventi di

SCIA ricognitiva in sanatoria con pratica n. 55617 del 02/12/2021

f) Calcolo del contributo di costruzione (*)

che l'intervento da realizzare

f.1 è a titolo gratuito, ai sensi della seguente normativa

f.2 è a titolo oneroso e pertanto

f.2.1.1 chiede allo Sportello Unico di effettuare il calcolo del contributo di costruzione e a tal fine **allega la documentazione tecnica necessaria** alla sua determinazione

f.2.1.2 **allega il prospetto di calcolo preventivo** del contributo di costruzione a firma di tecnico abilitato

inoltre, relativamente al pagamento del contributo di costruzione

f.2.2.1 **dichiara che il versamento** del contributo di costruzione sarà effettuato al momento del ritiro del titolo abilitativo

f.2.2.2 **chiede la rateizzazione** del contributo di costruzione secondo le modalità e le garanzie stabilite dal Comune

f.2.2.3 si impegna a corrispondere il costo di costruzione in corso di esecuzione delle opere, con le modalità e le garanzie stabilite dal Comune

infine, relativamente agli oneri di urbanizzazione

f.2.3.1 **chiede di eseguire direttamente**, a scomputo di quanto dovuto, le opere di urbanizzazione e a tal fine **allega la proposta di progetto** per la realizzazione delle stesse

g) Tecnici incaricati

di aver incaricato in qualità di progettista delle opere architettoniche, il tecnico indicato alla sezione 2 dell'allegato "SOGGETTI COINVOLTI" e dichiara inoltre

- g.1** di aver incaricato, in qualità di progettista delle opere strutturali, di direttori dei lavori, e di altri tecnici, i soggetti indicati alla sezione 2 dell'allegato "SOGGETTI COINVOLTI"
- g.2** che il progettista delle opere strutturali, il/i direttore/i dei lavori e gli altri tecnici incaricati saranno individuati prima dell'inizio dei lavori

h) Impresa esecutrice dei lavori (*)

- h.1** che i lavori saranno eseguiti/sono stati eseguiti dalla/e impresa/e indicata/e alla sezione 3 dell'allegato "SOGGETTI COINVOLTI"
- h.2** che l'impresa esecutrice/imprese esecutrici dei lavori sarà/saranno individuata/e prima dell'inizio dei lavori

i) Rispetto degli obblighi in materia di salute e sicurezza nei luoghi di lavoro

che l'intervento

- i.1** **non ricade** nell'ambito di applicazione delle norme in materia di salute e sicurezza sul luogo di lavoro (d.lgs. n. 81/2008)
- i.2** **ricade** nell'ambito di applicazione del d.lgs. n. 81/2008 ma si riserva di presentare le dichiarazioni di cui al presente quadro prima dell'inizio lavori, poiché i dati dell'impresa esecutrice saranno forniti prima dell'inizio lavori (*)
- i.3** **ricade** nell'ambito di applicazione delle norme in materia di salute e sicurezza sul luogo di lavoro (d.lgs. n. 81/2008) e pertanto:
- i.3.1** relativamente alla documentazione delle imprese esecutrici
- i.3.1.1** **dichiara** che l'entità presunta del cantiere è inferiore a 200 uomini-giorno ed i lavori non comportano i rischi particolari di cui all'allegato XI del d.lgs. n. 81/2008 e di aver verificato il certificato di iscrizione alla Camera di commercio, il documento unico di regolarità contributiva, corredato da autocertificazione in ordine al possesso degli altri requisiti previsti dall'allegato XVII del d.lgs. n. 81/2008, e l'autocertificazione relativa al contratto collettivo applicato
- i.3.1.2** **dichiara** che l'entità presunta del cantiere è pari o superiore a 200 uomini-giorno o i lavori comportano i rischi particolari di cui all'allegato XI del d.lgs. n. 81/2008 e di aver verificato la documentazione di cui alle lettere a) e b) dell'art. 90 comma 9 prevista dal d.lgs. n. 81/2008 circa l'idoneità tecnico professionale della/e impresa/e esecutrice/i e dei lavoratori autonomi, l'organico medio annuo distinto per qualifica, gli estremi delle denunce dei lavoratori effettuate all'Istituto nazionale della previdenza sociale (INPS), all'Istituto nazionale assicurazione infortuni sul lavoro (INAIL) e alle casse edili, nonché il contratto collettivo applicato ai lavoratori dipendenti, della/e impresa/e esecutrice/
- i.3.2** relativamente alla **notifica preliminare di cui all'articolo 99** del d.lgs. n.81/2008
- i.3.2.1** dichiara che l'intervento **non è soggetto** all'invio della notifica
- i.3.2.2** dichiara che l'intervento **è soggetto** all'invio della notifica
- i.3.2.2.1** relativamente alle modalità di presentazione(*)
- i.3.2.2.1.1** **invierà** la notifica prima dell'inizio dei lavori
- i.3.2.2.1.2** **allega** la notifica, il cui contenuto sarà riprodotto su apposita tabella, esposta in cantiere per tutta la durata dei lavori, in luogo visibile dall'esterno (*)

l) Diritti di terzi

di essere consapevole che il permesso di costruire non comporta limitazione dei diritti dei terzi

m) Rispetto della normativa sulla privacy

di aver letto l'informativa sul trattamento dei dati personali posta al termine del presente modulo

NOTE

Attenzione: qualora dai controlli successivi il contenuto delle dichiarazioni risulti non corrispondente al vero, oltre alle sanzioni penali, è prevista la decadenza dai benefici ottenuti sulla base delle dichiarazioni stesse (art. 75 del d.P.R. 445/2000).

INFORMATIVA SULLA PRIVACY

(ai sensi degli artt. 13 e 14 del GDPR (General Data Protection Regulation) 2016/679 e del D.Lgs. 196/2003)

Il D.Lgs. 30 giugno 2003, n. 196 (*"Codice in materia di protezione dei dati personali"*) tutela le persone e gli altri soggetti rispetto al trattamento dei dati personali. Pertanto, come previsto dall'art. 13 del Codice, si forniscono le seguenti informazioni:

Finalità del trattamento: i dati personali saranno utilizzati dagli uffici esclusivamente nell'ambito del procedimento per il quale le succitate dichiarazioni vengono rese.

Modalità del trattamento: i dati personali raccolti saranno trattati dagli incaricati sia con strumenti cartacei sia con strumenti informatici a disposizione degli uffici.

Ambito di comunicazione: i dati potranno essere comunicati a terzi nei casi previsti dalla legge 7 agosto 1990, n. 241 (*"Nuove norme in materia di procedimento amministrativo e di diritto di accesso ai documenti amministrativi"*) ove applicabile, e in caso di controlli sulla veridicità delle dichiarazioni ai sensi dell'art. 71 del D.P.R. 28 dicembre 2000, n. 445 (*"Testo unico delle disposizioni legislative e regolamentari in materia di documentazione amministrativa"*).

Diritti: l'interessato può in ogni momento esercitare i diritti di accesso, di rettifica, di aggiornamento e di integrazione dei dati come previsto dall'art. 7 del D.Lgs. 196/2003. Per esercitare tali diritti tutte le richieste devono essere rivolte al Servizio / Sportello competente presso l'Amministrazione destinataria della presente pratica.

Titolare del trattamento: il Consorzio B.I.M. Piave di Treviso (limitatamente alla fase di compilazione e gestione telematica delle pratiche attraverso il portale *"Unipass"*) e l'ente competente destinatario della presente (per quanto attiene la gestione amministrativa del relativo procedimento).

Con la sottoscrizione della presente si dichiara di aver letto le informative sul trattamento dei dati personali del Consorzio B.I.M. Piave di Treviso, redatte ai sensi della vigente normativa ed accessibili dal portale telematico *"Unipass"*, attraverso il quale è stato reso disponibile il presente modello ed a mezzo del quale verrà trasmesso il relativo adempimento amministrativo all'Amministrazione destinataria per competenza, tenuta a sua volta ad adempiere alle proprie attività di istruttoria e controllo, anche coinvolgendo (se del caso) altre Amministrazioni nei dovuti termini *'ex lege'*:-

Il/la sottoscritto/a dichiara di aver letto la presente informativa sul trattamento dei dati personali, accettandone i relativi contenuti.

Data **10/12/2021** e luogo **Montebelluna**

il/i dichiarante/i

Quadro Riepilogativo della documentazione²

DOCUMENTAZIONE ALLEGATA ALLA RICHIESTA DI PERMESSO DI COSTRUIRE			
ATTI ALLEGATI (*)	DENOMINAZIONE ALLEGATO	QUADRO INFORMATIVO DI RIFERIMENTO	CASI IN CUI E' PREVISTO L'ALLEGATO
<input checked="" type="checkbox"/>	Procura / delega		Nel caso di procura/delega a presentare la richiesta
<input checked="" type="checkbox"/>	Soggetti coinvolti	g), h)	Sempre obbligatorio
<input checked="" type="checkbox"/>	Ricevuta di versamento dei diritti di segreteria	-	Sempre obbligatorio
<input checked="" type="checkbox"/>	Copia del documento di identità del/i titolare/i e/o del tecnico	-	Solo se i soggetti coinvolti non hanno sottoscritto digitalmente e/o in assenza di procura/delega
<input type="checkbox"/>	Dichiarazione di assenso dei terzi titolari di altri diritti reali o obbligatori (allegato soggetti coinvolti)	b)	Se non si ha titolarità esclusiva all'esecuzione dell'intervento
<input type="checkbox"/>	Modello ISTAT	-	Per interventi di nuova costruzione e di ampliamento di volume di fabbricati esistenti (art. 7 d.lgs. n. 322/1989)
<input checked="" type="checkbox"/>	Documentazione tecnica necessaria alla determinazione del contributo di costruzione	f)	Se l'intervento da realizzare è a titolo oneroso e si richiede allo sportello unico di effettuare il calcolo del contributo di costruzione
<input type="checkbox"/>	Prospetto di calcolo preventivo del contributo di costruzione	f)	Se l'intervento da realizzare è a titolo oneroso ed il contributo di costruzione è calcolato dal tecnico abilitato
<input type="checkbox"/>	Proposta di progetto per la realizzazione delle opere di urbanizzazione	f)	Se l'intervento da realizzare è a titolo oneroso e viene richiesto lo scomputo degli oneri di urbanizzazione
<input type="checkbox"/>	Notifica preliminare (articolo 99 del d.lgs. n. 81/2008)	i)	Se l'intervento ricade nell' ambito di applicazione del d.lgs. n. 81/2008 e la notifica non è stata già trasmessa
<input checked="" type="checkbox"/>	Attestazione del versamento dell'imposta di bollo: estremi del codice identificativo della marca da bollo, che deve essere annullata e conservata dall'interessato ovvero Assolvimento dell'imposta di bollo con le altre modalità previste, anche in modalità virtuale o tramite @bollo		Sempre obbligatorio
DOCUMENTAZIONE RELATIVA ALLA RELAZIONE TECNICA DI ASSEVERAZIONE			
<input checked="" type="checkbox"/>	Elaborati grafici dello stato di fatto, di progetto e comparativi	-	Sempre obbligatori
<input checked="" type="checkbox"/>	Documentazione fotografica dello stato di fatto (*)	-	Sempre obbligatoria

² Il quadro riepilogativo potrà essere adattato dalle Regioni in funzione delle informazioni indicate nella richiesta di permesso di costruire e nella relazione di asseverazione e potrà essere predisposto in "automatico" dal sistema informativo.

<input checked="" type="checkbox"/>	Elaborati relativi al superamento delle barriere architettoniche	4)	Se l'intervento è soggetto alle prescrizioni dell'artt. 82 e seguenti (edifici privati aperti al pubblico) ovvero degli artt. 77 e seguenti (nuova costruzione e ristrutturazione di interi edifici residenziali) del d.P.R. n. 380/2001
<input type="checkbox"/>	Documentazione per la richiesta di deroga alla normativa per l'abbattimento delle barriere architettoniche	4)	
<input checked="" type="checkbox"/>	Progetto degli impianti	5)	Se l'intervento comporta installazione, trasformazione o ampliamento di impianti tecnologici, ai sensi del d.m. n. 37/2008
<input type="checkbox"/>	Relazione tecnica sui consumi energetici (può essere trasmessa in allegato alla comunicazione di inizio lavori)	6)	Se intervento è soggetto all'applicazione del d.lgs. n. 192/2005 e/o del d.lgs. n. 28/2011
<input type="checkbox"/>	Documentazione di impatto acustico	7)	Se l'intervento rientra nell'ambito di applicazione dell'art. 8, commi 2 e 4 della l. n. 447/1995, integrato con il contenuto dell'art. 4 del d.P.R. n. 227/2011.
<input type="checkbox"/>	Valutazione previsionale di clima acustico	7)	Se l'intervento rientra nell'ambito di applicazione dell'art. 8, comma 3, della l. n. 447/1995.
<input type="checkbox"/>	Dichiarazione sostitutiva	7)	Se l'intervento, rientra nelle attività "a bassa rumorosità", di cui all'allegato B del d.P.R. n. 227/2011, che utilizzano impianti di diffusione sonora ovvero svolgono manifestazioni ed eventi con diffusione di musica o utilizzo di strumenti musicali, ma rispettano i limiti di rumore individuati dal d.P.C.M. n. 14 novembre 1997 (assoluti e differenziali): art.4, comma 1 , d.P.R. n. 227/2011; ovvero se l'intervento non rientra nelle attività "a bassa rumorosità", di cui all'allegato B del d.P.R. n. 227/2011, e rispetta i limiti di rumore individuati dal d.P.C.M. 14 novembre 1997 (assoluti e differenziali): art.4, comma 2 , d.P.R. n. 227/2011
<input type="checkbox"/>	Documentazione di previsione di impatto acustico ai fini del rilascio del nulla osta	7)	Se l'intervento rientra nell'ambito di applicazione dell'art. 8, comma 6, della l. n. 447/1995, integrato con il contenuto dell'art. 4 del d.P.R. n. 227/2011.
<input type="checkbox"/>	Documentazione necessaria al rilascio del parere progetto da parte dei Vigili del Fuoco	9)	Se l'intervento è soggetto a valutazione di conformità ai sensi dell'art. 3 e dell'art. 8 del d.P.R. n. 151/2011
<input type="checkbox"/>	Documentazione per la deroga all'integrale osservanza delle regole tecniche di prevenzione incendi	9)	Qualora le attività soggette ai controlli di prevenzione incendi, presentino caratteristiche tali da non consentire l'integrale osservanza delle regole tecniche, di cui all'art. 7 del d.P.R. n. 151/2011.
<input type="checkbox"/>	Piano di lavoro di demolizione o rimozione dell'amianto	10)	Se le opere interessano parti di edifici con presenza di fibre di amianto, ai sensi dell'art. 256 del d.lgs. n. 81/2008
<input type="checkbox"/>	Documentazione per la richiesta di deroga alla conformità ai requisiti igienico sanitari	11)	Se l'intervento non rispetta le prescrizioni di cui al d.m. 5 luglio 1975 e/o del d.lgs. n. 81/2008 e/o del Regolamento Edilizio
<input type="checkbox"/>	Denuncia dei lavori (può essere trasmessa in allegato alla comunicazione di inizio lavori)	12)	Se l'intervento prevede la realizzazione di opere in conglomerato cementizio armato, normale e precompresso ed a struttura metallica da denunciare ai sensi dell'art. 65 del d.P.R. n. 380/2001

<input type="checkbox"/>	Denuncia dei lavori in zona sismica (può essere trasmessa in allegato alla comunicazione di inizio lavori)	12)	Se l'intervento prevede opere da denunciare ai sensi dell'art. 93 del d.P.R. n. 380/2001
<input type="checkbox"/>	Documentazione necessaria per il rilascio dell'autorizzazione sismica	12)	Se l'intervento prevede opere da autorizzare ai sensi dell'art. 94 del d.P.R. n. 380/2001
<input type="checkbox"/>	Relazione geologica/geotecnica (può essere trasmessa in allegato alla comunicazione di inizio lavori)		Se l'intervento comporta opere elencate nelle NTC 14/01/2008 per cui è necessaria la progettazione geotecnica
<input type="checkbox"/>	Risultati delle analisi ambientali sulla qualità dei terreni	13)	Se l'intervento richiede indagini ambientali preventive sulla qualità dei terreni
<input type="checkbox"/>	Documentazione necessaria al rilascio delle autorizzazioni relative agli scarichi idrici e agli allacci in fognatura	15)	Se l'intervento necessita di autorizzazione per gli scarichi idrici e gli allacci in fognatura
VINCOLI			
<input type="checkbox"/>	Relazione paesaggistica semplificata e documentazione per il rilascio per l'autorizzazione paesaggistica semplificata Relazione paesaggistica e documentazione per il rilascio per l'autorizzazione paesaggistica	16)	Se l'intervento è assoggettato ad autorizzazione paesaggistica di lieve entità (d.P.R. n. 31/2017) Se l'intervento è soggetto al procedimento ordinario di autorizzazione paesaggistica
<input type="checkbox"/>	Documentazione per il rilascio del parere/nulla osta da parte della Soprintendenza	17)	Se l'immobile oggetto dei lavori è sottoposto a tutela ai sensi del Titolo I, Capo I, Parte II del d.lgs. n. 42/2004
<input type="checkbox"/>	Documentazione per il rilascio del parere/nulla osta dell'ente competente per bene in area protetta	18)	Se l'immobile oggetto dei lavori ricade in area tutelata e le opere comportano alterazione dei luoghi ai sensi della l. n. 394/1991
<input type="checkbox"/>	Documentazione per il rilascio dell'autorizzazione relativa al vincolo idrogeologico	19)	Se l'area oggetto di intervento è sottoposta a tutela ai sensi dell'articolo 61 del d.lgs. n. 152/2006
<input type="checkbox"/>	Documentazione per il rilascio dell'autorizzazione relativa al vincolo idraulico	20)	Se l'area oggetto di intervento è sottoposta a tutela ai sensi dell'articolo 115 del d.lgs. n. 152/2006
<input type="checkbox"/>	Documentazione necessaria all'approvazione del progetto (VINCA)	21)	Se l'intervento è soggetto a valutazione d'incidenza nelle zone appartenenti alla rete "Natura 2000"
<input type="checkbox"/>	Documentazione necessaria per la richiesta di deroga alla fascia di rispetto cimiteriale	22)	Se l'intervento ricade nella fascia di rispetto cimiteriale e non è consentito ai sensi dell'articolo 338 del testo unico delle leggi sanitarie 1265/1934
<input type="checkbox"/>	Documentazione necessaria alla valutazione del progetto da parte del Comitato Tecnico Regionale per interventi in area di danno da incidente rilevante	23)	Se l'intervento ricade in area a rischio d'incidente rilevante
<input type="checkbox"/>	Autocertificazione relativa alla conformità dell'intervento per altri vincoli di tutela ecologica (specificare i vincoli in oggetto)	24)	(ad es. se l'intervento ricade nella fascia di rispetto dei depuratori)

<input type="checkbox"/>	Documentazione necessaria ai fini del rilascio degli atti di assenso relativi ai vincoli di tutela ecologica (specificare i vincoli in oggetto)	24)	(ad es. se l'intervento ricade nella fascia di rispetto dei depuratori)
<input type="checkbox"/>	Autocertificazione relativa alla conformità dell'intervento per altri vincoli di tutela funzionale (specificare i vincoli in oggetto)	25)	(ad es. se l'intervento ricade nella fascia di rispetto stradale, ferroviario, di elettrodotto, gasdotto, militare, ecc.)
<input type="checkbox"/>	Documentazione necessaria ai fini del rilascio degli atti di assenso relativi ai vincoli di tutela funzionale (specificare i vincoli in oggetto)	25)	(ad es. se l'intervento ricade nella fascia di rispetto stradale, ferroviario, di elettrodotto, gasdotto, militare, ecc.)
<input type="checkbox"/>	Attestazione di versamento relativa ad oneri, diritti etc... connessa alla presentazione di comunicazioni, segnalazioni e/o documentazione per la richiesta di rilascio di atti di assenso.		Ove prevista

INFORMATIVA SULLA **PRIVACY**

(ai sensi degli artt. 13 e 14 del GDPR (General Data Protection Regulation) 2016/679 e del D.Lgs. 196/2003)

Il D.Lgs. 30 giugno 2003, n. 196 ("Codice in materia di protezione dei dati personali") tutela le persone e gli altri soggetti rispetto al trattamento dei dati personali. Pertanto, come previsto dall'art. 13 del Codice, si forniscono le seguenti informazioni:

Finalità del trattamento: i dati personali saranno utilizzati dagli uffici esclusivamente nell'ambito del procedimento per il quale le succitate dichiarazioni vengono rese.

Modalità del trattamento: i dati personali raccolti saranno trattati dagli incaricati sia con strumenti cartacei sia con strumenti informatici a disposizione degli uffici.

Ambito di comunicazione: i dati potranno essere comunicati a terzi nei casi previsti dalla legge 7 agosto 1990, n. 241 ("Nuove norme in materia di procedimento amministrativo e di diritto di accesso ai documenti amministrativi") ove applicabile, e in caso di controlli sulla veridicità delle dichiarazioni ai sensi dell'art. 71 del D.P.R. 28 dicembre 2000, n. 445 ("Testo unico delle disposizioni legislative e regolamentari in materia di documentazione amministrativa").

Diritti: l'interessato può in ogni momento esercitare i diritti di accesso, di rettifica, di aggiornamento e di integrazione dei dati come previsto dall'art. 7 del D.Lgs. 196/2003. Per esercitare tali diritti tutte le richieste devono essere rivolte al Servizio / Sportello competente presso l'Amministrazione destinataria della presente pratica.


Titolare del trattamento: il Consorzio B.I.M. Piave di Treviso (limitatamente alla fase di compilazione e gestione telematica delle pratiche attraverso il portale "Unipass") e l'ente competente destinatario della presente (per quanto attiene la gestione amministrativa del relativo procedimento).

Con la sottoscrizione della presente si dichiara di aver letto le informative sul trattamento dei dati personali del Consorzio B.I.M. Piave di Treviso, redatte ai sensi della vigente normativa ed accessibili dal portale telematico "Unipass", attraverso il quale è stato reso disponibile il presente modello ed a mezzo del quale verrà trasmesso il relativo adempimento amministrativo all'Amministrazione destinataria per competenza, tenuta a sua volta ad adempiere alle proprie attività di istruttoria e controllo, anche coinvolgendo (se del caso) altre Amministrazioni nei dovuti termini 'ex lege'.

Il/la sottoscritto/a dichiara di aver letto la presente informativa sul trattamento dei dati personali, accettandone i relativi contenuti.

Data 10/12/2021 e luogo Montebelluna

il/i dichiarante/i



Quadro Riepilogativo della ulteriore documentazione prevista da espresse previsioni normative della Regione Veneto

ATTI ALLEGATI (*)	DENOMINAZIONE ALLEGATO	QUADRO INFORMATIVO DI RIFERIMENTO	CASI IN CUI E' PREVISTO L'ALLEGATO
	BARRIERE ARCHITETTONICHE		
<input checked="" type="checkbox"/>	Dichiarazione di conformità ai sensi dell'art. 77, co. 4 DPR 380/2001 e dell'art. 8 della DGRV 1428/2011	A.	<p>Allegato aggiuntivo a quelli già previsti al precedente punto 4)</p> <p>se l'intervento è soggetto alle prescrizioni dell'art. 82 e seguenti (edifici privati aperti al pubblico) ovvero degli artt. 77 e seguenti (nuova costruzione e ristrutturazione di interi edifici residenziali) del d.P.R. n. 380/2001 e ai sensi della sezione V dell'Allegato B alla DGR 1428 del 06/09/2011</p>
	MATERIALI DA RISULTA (TERRE E ROCCE DA SCAVO)		
<input type="checkbox"/>	Dichiarazione o asseverazione attestante l'invio dell'istanza all'Autorità competente		Se opere soggette a VIA o AIA, con volumi superiori ai 6000 mc, che comportano la produzione di terre e rocce da scavo considerati come sottoprodotti (DPR. n. 120/2017).
<input type="checkbox"/>	Autocertificazione del titolare resa all'ARPA ai sensi del comma 1 dell'art. 21 DPR. n. 120/2017	B.	Se opere non soggette a VIA o AIA, o con volumi inferiori o uguali a 6000 mc, che comportano la produzione di terre e rocce da scavo considerati come sottoprodotti, ai sensi del comma 1 dell'art. 21 DPR. n. 120/2017 . (Modello 1 Cir. 397711/2013 Direzione Tutela Ambiente Reg.Veneto)
<input type="checkbox"/>	Autocertificazione sul riutilizzo nello stesso luogo dei materiali da scavo (Cir. 88720 del 28/02/2014 Dipart. Ambiente Reg.Veneto)		Autocertificazione del proponente / produttore redatta in conformità alla Circolare n. 88720 del 28/02/2014 del Dipartimento Ambiente della Regione del Veneto, sul riutilizzo nello stesso luogo di produzione dei materiali da scavo [art. 185, comma 1, lettera c), d.lgs. n. 152/2006]
	AMIANTO		
<input type="checkbox"/>	Notifica di cui all'articolo 250 del D.Lgs. n. 81/2008	C.	<p>Allegato aggiuntivo a quello già previsto al precedente punto 10)</p> <p>Se le opere interessano attività lavorative, previste ai sensi dell'art. 246 del d.lgs. n. 81/2008 che prevedano l'esposizione ad amianto</p>
	EDILIZIA PRODUTTIVA ART. 2		
<input type="checkbox"/>	SCHEDA 55-2012 - elenchi e monitoraggio [art. 6 L. R. V. 55/2012]		E. Obbligatoria se intervento di edilizia produttiva previsto ai sensi dell' art. 2 della Legge Regionale Veneta n. 55/2012
<input type="checkbox"/>	Relazione tecnica di asseverazione ai sensi art. 2 della L.R. V. 55/2012		
	EDILIZIA PRODUTTIVA ART. 3		
<input type="checkbox"/>	SCHEDA 55-2012 - elenchi e monitoraggio [art. 6 L. R. V. 55/2012]		

<input type="checkbox"/>	Relazione tecnica di asseverazione ai sensi art. 3 della L.R. V. 55/2012	E.	Obbligatoria se intervento di edilizia produttiva previsto ai sensi dell' art. 3 della Legge Regionale Veneta n. 55/2012
<input type="checkbox"/>	Cauzione a garanzia della puntuale esecuzione delle obbligazioni previste in convenzione [Allegato A, c. 13, della D.G.R.V. N. 2045 del 19/11/2013]		
<input type="checkbox"/>	Proposta di convenzione per intervento ai sensi art. 3 L.R. V. 55/2012 redatta come da ALLEGATO B alla Dgr n. 2045 del 19/11/2013 [art. 5 L. R. V. 55/2012]		
EDILIZIA PRODUTTIVA ART. 4			
<input type="checkbox"/>	SCHEDA 55-2012 - elenchi e monitoraggio [art. 6 L. R. V. 55/2012]	E.	Obbligatoria se intervento di edilizia produttiva previsto ai sensi dell' art. 4 della Legge Regionale Veneta n. 55/2012
<input type="checkbox"/>	Relazione tecnica di asseverazione ai sensi art. 4 della L.R. 55/2012		
<input type="checkbox"/>	Cauzione a garanzia della puntuale esecuzione delle obbligazioni previste in convenzione [Allegato A, c. 13, della D.G.R.V. N. 2045 del 19/11/2013]		
<input type="checkbox"/>	Proposta di convenzione per intervento ai sensi art. 4 L.R. V. 55/2012 redatta come da ALLEGATO C alla Dgr n. 2045 del 19/11/2013 [art. 5 L. R. V. 55/2012]		
<input type="checkbox"/>	Asseverazione tecnica esplicativa dei procedimenti ex D.Lgs 152/2006 coinvolti / da attivare		
<input type="checkbox"/>	Estratto di CTR, estratto mappa catastale ed estratto PRG/PI e/o piano attuativo con evidenziata l'area di intervento (obbligatorio la prima volta)		
<input type="checkbox"/>	Elaborati grafici dello stato di fatto, di progetto e comparativo ai sensi art. 4, c. 8, della circolare regionale n.1 del 20/01/2015		
<input type="checkbox"/>	Documentazione fotografica di inquadramento dell'area / fabbricato d'intervento e del suo contesto		
<input type="checkbox"/>	Relazione tecnica illustrativa delle motivazioni aziendali che inducono l'Impresa alla realizzazione dell'intervento ai sensi art. 4, c. 8, della Circolare Regionale n.1 del 20/01/2015		
<input type="checkbox"/>	Layout di produzione dello stato di fatto e di progetto ai sensi art. 4, c. 8, della Circolare Regionale n.1 del 20/01/2015		
<input type="checkbox"/>	Planimetria rappresentativa dei sistemi di raccolta e di smaltimento delle acque nere e meteoriche, comprensiva della comparazione con lo stato esistente, ai sensi art. 4, c. 8, della Circolare Regionale n. 1 del 20/01/2015		

<input type="checkbox"/>	Tavola di STUDIO DEL VERDE e MITIGAZIONE DELL'INTERVENTO ai sensi Allegato A, comma 11, della D.G.R.V. n. 2045 del 19/11/2013		
<input type="checkbox"/>	Rendering dello stato finale, anche inserendo la ricomposizione ambientale ai sensi Allegato A, comma 11, della D.G.R.V. n. 2045 del 19/11/2013		
TUTELA DEL TERRITORIO AGRICOLO			
<input type="checkbox"/>	Istanza e documentazione necessaria per l'edificabilità e la tutela del territorio agricolo (Piano Aziendale) ex art. 44 L.R. 11/2004		Se intervento previsto in area agricola ai sensi art. 44 L.R. 11/2004
<input type="checkbox"/>	Relazione Tecnica asseverata - resa da tecnico abilitato, redattore del Piano Aziendale ex art. 44 della L.R. 11/2004 - attestante il carattere di "variazioni di modesta entità", tali da non alterare le finalità, la tipologia, la funzionalità, il dimensionamento e l'idoneità tecnica rispetto al Piano Aziendale originariamente approvato	F.	In caso di variazioni di modesta entità, tali da non richiedere la presentazione di un nuovo Piano Aziendale (art. 44 della L.R. 11/2004)
LINEE VITA			
<input type="checkbox"/>	Relazione di progetto (con conformità verificata dall'ASL)		Relazione di progetto ai sensi dell'articolo 79 bis della L.R. 61/1985 ed in applicazione alle note di indirizzo allegato "A" alla D.G.R.V. n. 97 del 31 gennaio 2012 se sono previsti lavori in quota nel caso di nuova costruzione o di interventi su edifici esistenti.
<input type="checkbox"/>	Elaborato di progetto (con conformità verificata dall'ASL)		Elaborato di progetto, ai sensi dell'articolo 79 bis della L.R. 61/1985 ed in applicazione alle note di indirizzo allegato "A" alla D.G.R.V. n. 97 del 31 gennaio 2012 se sono previsti lavori in quota nel caso di nuova costruzione o di interventi su edifici esistenti.
<input type="checkbox"/>	Asseverazione di conformità	J.	Asseverazione di conformità del progetto al rispetto della norma regionale vigente, rilasciata in applicazione alle note di indirizzo dell'allegato "A" alla D.G.R.V. n. 97 del 31 gennaio 2012 se le misure protettive e preventive progettate sono pienamente aderenti alle istruzioni tecniche definite a livello regionale.
<input type="checkbox"/>	Elaborato di progetto		Elaborato di progetto allegato all'Asseverazione di conformità attestante il rispetto della norma regionale vigente in materia di "Linee vita – lavori in quota" in applicazione alle note di indirizzo dell'allegato "A" alla D.G.R.V. n. 97 del 31 gennaio 2012.
INQUINAMENTO LUMINOSO			
<input type="checkbox"/>	Elaborati di progetto	K	Se l'intervento prevede impianti di illuminazione esterna anche a scopo pubblicitario (art. 5 comma 1 lett. c) L.R.V. n. 17 del 07/08/2009)

INFORMATIVA SULLA PRIVACY

(ai sensi degli artt. 13 e 14 del GDPR (General Data Protection Regulation) 2016/679 e del D.Lgs. 196/2003)

Il D.Lgs. 30 giugno 2003, n. 196 ("Codice in materia di protezione dei dati personali") tutela le persone e gli altri soggetti rispetto al trattamento dei dati personali. Pertanto, come previsto dall'art. 13 del Codice, si forniscono le seguenti informazioni:

Finalità del trattamento: i dati personali saranno utilizzati dagli uffici esclusivamente nell'ambito del procedimento per il quale le succitate dichiarazioni vengono rese.

Modalità del trattamento: i dati personali raccolti saranno trattati dagli incaricati sia con strumenti cartacei sia con strumenti informatici a disposizione degli uffici.

Ambito di comunicazione: i dati potranno essere comunicati a terzi nei casi previsti dalla legge 7 agosto 1990, n. 241 ("Nuove norme in materia di procedimento amministrativo e di diritto di accesso ai documenti amministrativi") ove applicabile, e in caso di controlli sulla veridicità delle dichiarazioni ai sensi dell'art. 71 del D.P.R. 28 dicembre 2000, n. 445 ("Testo unico delle disposizioni legislative e regolamentari in materia di documentazione amministrativa").

Diritti: l'interessato può in ogni momento esercitare i diritti di accesso, di rettifica, di aggiornamento e di integrazione dei dati come previsto dall'art. 7 del D.Lgs. 196/2003. Per esercitare tali diritti tutte le richieste devono essere rivolte al Servizio / Sportello competente presso l'Amministrazione destinataria della presente pratica.

Titolare del trattamento: il Consorzio B.I.M. Piave di Treviso (limitatamente alla fase di compilazione e gestione telematica delle pratiche attraverso il portale "Unipass") e l'ente competente destinatario della presente (per quanto attiene la gestione amministrativa del relativo procedimento).

Con la sottoscrizione della presente si dichiara di aver letto le informative sul trattamento dei dati personali del Consorzio B.I.M. Piave di Treviso, redatte ai sensi della vigente normativa ed accessibili dal portale telematico "Unipass", attraverso il quale è stato reso disponibile il presente modello ed a mezzo del quale verrà trasmesso il relativo adempimento amministrativo all'Amministrazione destinataria per competenza, tenuta a sua volta ad adempiere alle proprie attività di istruttoria e controllo, anche coinvolgendo (se del caso) altre Amministrazioni nei dovuti termini 'ex lege':-

Il/la sottoscritto/a dichiara di aver letto la presente informativa sul trattamento dei dati personali, accettandone i relativi contenuti.

Data **10/12/2021** e luogo **Montebelluna**

il/i dichiarante/i

indirizzo **Via CITTANOVA** n. **10** C.A.P. **|3|1|1|0|0|**

con studio in prov. | | | stato

indirizzo n. C.A.P. | | | | |

Iscritto all'ordine/collegio **Ingegneri di Treviso** al n. **|A|2|2|4|8|**

Telefono **3395853641** fax. cell.

posta elettronica certificata **andrea.pillon@ingpec.eu**

Progettista delle opere strutturali *(solo se necessario)*

incaricato anche come direttore dei lavori delle opere strutturali

Cognome **PILLON ANDREA** cod. fisc. **|P|L|L|N|D|R|7|1|P|1|4|C|9|5|7|B|**
e Nome

nato a **Conegliano** prov. **|T|V|** stato **Italia** nato il **|1|4|0|9|1|9|7|1|**

residente in **Treviso** prov. **|T|V|** stato **Italia**

indirizzo **Via CITTANOVA** n. **10** C.A.P. **|3|1|1|0|0|**

con studio in prov. | | | stato

indirizzo n. C.A.P. | | | | |

Iscritto all'ordine/collegio **Ingegneri di Treviso** al n. **|A|2|2|4|8|**

Telefono **3395853641** fax. cell.

posta elettronica certificata **andrea.pillon@ingpec.eu**

Direttore dei lavori delle opere strutturali *(solo se diverso dal progettista delle opere strutturali)*

Cognome **PILLON ANDREA** cod. fisc. **|P|L|L|N|D|R|7|1|P|1|4|C|9|5|7|B|**
e Nome

nato a **Conegliano** prov. **|T|V|** stato **Italia** nato il **|1|4|0|9|1|9|7|1|**

residente in **Treviso** prov. **|T|V|** stato **Italia**

indirizzo **Via CITTANOVA** n. **10** C.A.P. **|3|1|1|0|0|**

con studio in prov. | | | stato

indirizzo n. C.A.P.

Iscritto all'ordine/collegio **Ingegneri di Treviso** al n. **|A|2|2|4|8|**

Telefono **3395853641** fax. cell.

posta elettronica certificata **andrea.pillon@ingpec.eu**

DICHIARAZIONE SOSTITUTIVA SULL'ASSOLVIMENTO DELL'IMPOSTA DI BOLLO
(ex artt. 38, 46 e 47 del D.P.R. 28/12/2000 n. 445)

Il/La sottoscritto/a CASARIN FABIO nato/a a Milano il |1|3|09|19|7|4| e residente a Milano, Viale Brianza n. 34/A

domiciliato per la carica presso la sede legale della Società GRUPPO ZERO SRL nella sua qualità di Legale rappresentante della stessa, con sede in Nervesa della Battaglia, Via PRIULA, 78;

in relazione all'istanza di **Permesso di Costruire** trasmessa al SUAP/SUE del Comune di **Montebelluna** in data **10/12/2021**

Richiamato il Decreto Interministeriale 10 novembre 2011, riferito all'inoltro delle pratiche telematiche al SUAP

DICHIARA

ai sensi e per gli effetti degli articoli 38 e 47 del D.P.R. 445/2000, consapevole della responsabilità penale in caso di dichiarazioni false o reticenti o di falsità in atti, **di aver correttamente assolto al pagamento dell'imposta di bollo di € 16,00 con versamento eseguito tramite intermediario convenzionato con rilascio del relativo contrassegno** (compilare anche la parte sottostante)

- a comprova dichiara il seguente Codice identificativo per la marca da bollo che assolve l'imposta di bollo dovuta per **l'ISTANZA TELEMATICA** che si sta trasmettendo:

Codice identificativo 1201754471119

Data di emissione 09/11/2021 **Ora di emissione** 11 : 48 : 21

- a comprova dichiara il seguente Codice identificativo della marca da bollo destinato ad assolvere l'imposta di bollo dovuta per il **PROVVEDIMENTO** dal rilasciare:

Codice identificativo 1201754471108

Data di emissione 09/11/2021 **Ora di emissione** 11 : 48 : 27

Dichiara altresì di aver, a tal fine, provveduto ad annullare (apponendovi la data dell'istanza inoltrata) le predette marche da bollo e di impegnarsi a conservarne gli originali unitamente alla richiamata istanza per eventuali controlli da parte dell'Amministrazione.

Allega, ai sensi dell'art. 38 del D.P.R. n. 445/2000, copia informatica per immagine del documento di identità valido del sottoscrittore.

INFORMATIVA SULLA PRIVACY

(ai sensi degli artt. 13 e 14 del GDPR (General Data Protection Regulation) 2016/679 e del D.Lgs. 196/2003)

Il D.Lgs. 30 giugno 2003, n. 196 ("Codice in materia di protezione dei dati personali") tutela le persone e gli altri soggetti rispetto al trattamento dei dati personali. Pertanto, come previsto dall'art. 13 del Codice, si forniscono le seguenti informazioni:

Finalità del trattamento: i dati personali saranno utilizzati dagli uffici esclusivamente nell'ambito del procedimento per il quale le succitate dichiarazioni vengono rese.

Modalità del trattamento: i dati personali raccolti saranno trattati dagli incaricati sia con strumenti cartacei sia con strumenti informatici a disposizione degli uffici.

Ambito di comunicazione: i dati potranno essere comunicati a terzi nei casi previsti dalla legge 7 agosto 1990, n. 241 ("Nuove norme in materia di procedimento amministrativo e di diritto di accesso ai documenti amministrativi") ove applicabile, e in caso di controlli sulla veridicità delle dichiarazioni ai sensi dell'art. 71 del D.P.R. 28 dicembre 2000, n. 445 ("Testo unico delle disposizioni legislative e regolamentari in materia di documentazione amministrativa").

Diritti: l'interessato può in ogni momento esercitare i diritti di accesso, di rettifica, di aggiornamento e di integrazione dei dati come previsto dall'art. 7 del D.Lgs. 196/2003. Per esercitare tali diritti tutte le richieste devono essere rivolte al Servizio / Sportello competente presso l'Amministrazione destinataria della presente pratica.


Titolare del trattamento: il Consorzio B.I.M. Piave di Treviso (limitatamente alla fase di compilazione e gestione telematica delle pratiche attraverso il portale "Unipass") e l'ente competente destinatario della presente (per quanto attiene la gestione amministrativa del relativo procedimento).

Con la sottoscrizione della presente si dichiara di aver letto le informative sul trattamento dei dati personali del Consorzio B.I.M. Piave di Treviso, redatte ai sensi della vigente normativa ed accessibili dal portale telematico "Unipass", attraverso il quale è stato reso disponibile il presente modello ed a mezzo del quale verrà trasmesso il relativo adempimento amministrativo all'Amministrazione destinataria per competenza, tenuta a sua volta ad adempiere alle proprie attività di istruttoria e controllo, anche coinvolgendo (se del caso) altre Amministrazioni nei dovuti termini 'ex lege'.

- Il/la sottoscritto/a dichiara di aver letto la presente informativa sul trattamento dei dati personali, accettandone i relativi contenuti.*

data 10/12/2021

firma di CASARIN FABIO



Pratica edilizia _____
del _____
Protocollo _____

RELAZIONE TECNICA DI ASSEVERAZIONE

(art. 20, d.P.R. 6 giugno 2001, n. 380)

DATI DEL PROGETTISTA

Cognome e Nome **Minato Diego**

Iscritto all'aordine / collegio **Geometri di Treviso** al n. |2 |4 |8 |3 |

N.b. I dati del progettista coincidono con quelli già indicati, nella sezione 2 dell'allegato "Soggetti coinvolti", per il progettista delle opere architettoniche

DICHIARAZIONI

Il progettista, in qualità di tecnico asseverante, preso atto di assumere la qualità di persona esercente un servizio di pubblica necessità ai sensi degli articoli 359 e 481 del Codice Penale, consapevole che le dichiarazioni false, la falsità negli atti e l'uso di atti falsi comportano l'applicazione delle sanzioni penali previste dagli artt. 75 e 76 del d.P.R. n. 445/2000, sotto la propria responsabilità

DICHIARA

1) Tipologia di intervento e descrizione sintetica delle opere (*)

che i lavori riguardano l'immobile individuato nella richiesta di permesso di costruire di cui la presente relazione costituisce parte integrante e sostanziale;

che le opere in progetto sono subordinate a rilascio del **permesso di costruire** in quanto rientrano nella seguente **tipologia di intervento ai sensi dell'articolo 10 del d.P.R. n. 380/2001:**

- 1.1 **Intervento di nuova costruzione**
(articolo 3, comma 1, lettera e) del d.P.R. n. 380/2001)
- 1.1.1 costruzione di manufatti edilizi fuori terra o interrati, ovvero l'ampliamento di quelli esistenti all'esterno della sagoma esistente
(Attività n. 9 e n. 11, Tabella A, Sez. II del d.lgs. 222/2016)
- 1.1.2 urbanizzazione primaria e secondaria realizzati da soggetti diversi dal Comune
(Attività n. 12, Tabella A, Sez. II del d.lgs. 222/2016)
- 1.1.3 realizzazione di infrastrutture e di impianti, anche per pubblici servizi, che comporti la trasformazione in via permanente di suolo in edificato
(Attività n. 13, Tabella A, Sez. II del d.lgs. 222/2016)
- 1.1.4 installazione di torri e tralicci per impianti radio-ricetrasmittenti e di ripetitori per i servizi di telecomunicazione
(Attività n. 14, Tabella A, Sez. II del d.lgs. 222/2016)
- 1.1.5 installazione di manufatti leggeri, anche prefabbricati, e di strutture di qualsiasi genere, quali roulotte, campers, case mobili, imbarcazioni, che siano utilizzati come abitazioni, ambienti di lavoro, oppure come depositi, magazzini e simili e che non siano diretti a soddisfare esigenze meramente temporanee, o che non siano ricompresi in strutture ricettive all'aperto per la sosta ed il soggiorno di turisti, previamente autorizzate sotto il profilo urbanistico, edilizio e, ove previsto, paesaggistico, in conformità alle normative regionali di settore.
(Attività n. 15, Tabella A, Sez. II del d.lgs. 222/2016)
- 1.1.6 interventi pertinenziali che le norme tecniche degli strumenti urbanistici, in relazione alla zonizzazione e al pregio ambientale e paesaggistico delle aree, qualificano come interventi di nuova costruzione, ovvero che comportino la realizzazione di un volume superiore al 20% del

volume dell'edificio principale
(Attività n. 17, Tabella A, Sez. II del d.lgs. 222/2016)

- 1.1.7 realizzazione di depositi di merci o di materiali, la realizzazione di impianti per attività produttive all'aperto ove comportino l'esecuzione di lavori cui consegua la trasformazione permanente del suolo inedificato
(Attività n. 18, Tabella A, Sez. II del d.lgs. 222/2016)
- 1.1.8 Interventi di trasformazione edilizia urbanistica del territorio non rientranti nelle lettere a), b), c), d), dell'art.3, comma 1 del d.P.R. n. 380/2001
(Attività n. 19, Tabella A, Sez. II del d.lgs. 222/2016)
(specificare il tipo di intervento)
- 1.2 **Interventi di ristrutturazione urbanistica**
(articolo 3, comma 1, lettera f) del d.P.R. n. 380/2001, Attività n. 20, Tabella A, Sez. II del d.lgs. n. 222/2016)
- 1.3 **Interventi di ristrutturazione edilizia** che portino ad un organismo edilizio in tutto o in parte diverso dal precedente e che comportino modifiche della volumetria complessiva degli edifici o dei prospetti, ovvero che, limitatamente agli immobili compresi nelle zone omogenee A, comportino mutamenti della destinazione d'uso, nonché gli interventi che comportino modificazioni della sagoma di immobili sottoposti a vincoli ai sensi del decreto legislativo 22 gennaio 2004, n. 42 e successive modificazioni
(Attività n. 8, Tabella A, Sez. II del d.lgs. 222/2016)
- 1.4 Interventi assoggettati a Segnalazione Certificata di Inizio Attività per i quali, ai sensi dell'art. 22, comma 7 del d.P.R. n. 380/2001 è facoltà dell'avente titolo richiedere il rilascio del permesso di costruire (*)
(specificare il tipo di intervento)
- 1.5 **Varianti in corso d'opera a permessi di costruire che presentano i caratteri delle variazioni essenziali**
(Attività n. 37, Tabella A, Sez. II del d.lgs. 222/2016)
- 1.6 **Varianti a permessi di costruire comportanti modifica della sagoma nel centro storico²**
(Attività n. 38, Tabella A, Sez. II del d.lgs. 222/2016)
- 1.7 **Mutamento di destinazione d'uso avente rilevanza urbanistica** (ove espressamente previsto dalla normativa regionale)
(Attività n. 39, Tabella A, Sez. II del d.lgs. 222/2016)
- 1.8 **Interventi realizzati in assenza o in difformità di permesso di costruire, o in difformità da esso, ovvero in assenza di SCIA nelle ipotesi di cui, all'art. 23, comma 01 del d.P.R. n. 380/2001, o in difformità da essa, qualora i suddetti interventi risultino conformi alla disciplina urbanistica e edilizia vigente sia al momento della realizzazione dello stesso, sia al momento della presentazione della richiesta**
(Attività n. 40, Tabella A, Sez. II del d.lgs. 222/2016)

e che consistono in:

Ristrutturazione e ampliamento edificio residenziale con realizzazione di piscina e vani accessori

1_a) Superbonus 110 per cento per interventi di efficienza energetica o interventi antisismici

- dichiara che è interesse del/dei committente/i avvalersi degli incentivi di cui all'art. 119 del D.L. 34/2020, convertito con modificazioni con Legge 77/2020;** per questo dichiara che le parti sono consapevoli che ai sensi del comma 14-bis del medesimo articolo 119, per gli interventi richiesti e riconducibili alla citata norma, nel cartello da esporre in luogo ben visibile ed accessibile presso il cantiere deve essere indicata anche la seguente dicitura: **“Accesso agli incentivi statali previsti dalla Legge 17 luglio 2020, n. 77, superbonus 110 per cento per interventi di efficienza energetica o interventi antisismici”**

² Varianti a permessi di costruire comportanti modifica della sagoma, negli ambiti del centro storico individuati con delibera del consiglio comunale o, in via transitoria, in tutto il centro storico, fino all'assunzione di tale delibera

1_b) Tolleranze edilizie - art. 34-bis del D.P.R. 380/2001 e ss.mm.ii.

ATTESTA lo STATO LEGITTIMO degli immobili esistenti oggetto di intervento, poiché ricorrono le seguenti condizioni di tolleranze esecutive ai sensi art. 34-bis del D.P.R. 380/2001 (articolo così aggiunto dal D.L. 76/2020, convertito con modificazioni con Legge 120/2020), descritte nella relazione tecnica ed elaborati grafici allegati, realizzate nel corso del seguente precedente titolo edilizio 55617 del 02/11/2021

- tolleranze riconducibili ai casi descritti al comma 1** - mancato rispetto dell'altezza, dei distacchi, della cubatura, della superficie coperta e di ogni altro parametro delle singole unità immobiliari non costituisce violazione edilizia se contenuto entro il limite del 2% delle misure previste nel titolo abilitativo

- tolleranze riconducibili ai casi descritti al comma 2** – (limitatamente agli immobili non sottoposti a tutela ai sensi del D.Lgs. n. 42/2004) irregolarità geometriche e modifiche alle finiture degli edifici di minima entità, la diversa collocazione di impianti e opere interne, eseguite durante i lavori per l'attuazione di titoli abilitativi edilizi, a condizione che non comportino violazione della disciplina urbanistica ed edilizia e non pregiudichino l'agibilità dell'immobile

2) Dati geometrici dell'immobile oggetto di intervento (*)

che i dati geometrici dell'immobile oggetto di intervento sono i seguenti:

superficie	mq	446
volume	mc	2130
numero dei piani	n	2

3) Strumentazione urbanistica comunale vigente e in salvaguardia (*)

che l'area/immobile oggetto di intervento risulta individuata dal/è da realizzarsi su:

		SPECIFICARE	ZONA	ART.
<input checked="" type="checkbox"/>	PRG	B	B1.2	
<input type="checkbox"/>	PIANO PARTICOLAREGGIATO			
<input type="checkbox"/>	PIANO DI RECUPERO			
<input type="checkbox"/>	P.I.P			
<input type="checkbox"/>	CONVENZIONE			
<input type="checkbox"/>	P.E.E.P.			
<input type="checkbox"/>	ALTRO:			

4) Barriere architettoniche ()** vedasi specifiche disposizioni regionali al punto A.

che l'intervento

- 4.1 **non è soggetto** alle prescrizioni degli articoli 77 e seguenti del d.P.R. n. 380/2001 e del d.m. n. 236/1989 o della corrispondente normativa regionale
- 4.2 **interessa un edificio privato aperto al pubblico** e che **le opere previste sono conformi all'articolo 82 del d.P.R. n. 380/2001** o della corrispondente normativa regionale come da **relazione e schemi dimostrativi allegati** al progetto
- 4.3 è soggetto alle prescrizioni degli articoli 77 e seguenti del d.P.R. n. 380/2001 e del d.m. n. 236/1989 o della corrispondente normativa regionale e, come da relazione e schemi dimostrativi allegati, soddisfa il/i requisito/i di:
- 4.3.1 accessibilità
- 4.3.2 visitabilità
- 4.3.3 adattabilità
- 4.4 pur essendo **soggetto** alle prescrizioni degli articoli 77 e seguenti del d.P.R. n. 380/2001 e del d.m. n. 236/1989 o della corrispondente normativa regionale, non rispetta la normativa in materia di barriere architettoniche, pertanto
- 4.4.1 si presenta contestualmente la documentazione per la richiesta di deroga come meglio descritto nella **relazione tecnica allegata e schemi dimostrativi allegati**

5) Sicurezza degli impianti

che l'intervento

- 5.1 **non comporta** l'installazione, la trasformazione o l'ampliamento di impianti tecnologici
- 5.2 **comporta** l'installazione, la trasformazione o l'ampliamento dei seguenti impianti tecnologici: *(è possibile selezionare più di un'opzione)*
- 5.2.1 di produzione, trasformazione, trasporto, distribuzione, utilizzazione dell'energia elettrica, di protezione contro le scariche atmosferiche, di automazione di porte, cancelli e barriere
- 5.2.2 radiotelevisivi, antenne ed elettronici in genere
- 5.2.3 di riscaldamento, di climatizzazione, di condizionamento e di refrigerazione di qualsiasi natura o specie, comprese le opere di evacuazione dei prodotti della combustione e delle condense, e di ventilazione ed aerazione dei locali
- 5.2.4 idrici e sanitari di qualsiasi natura o specie
- 5.2.5 per la distribuzione e l'utilizzazione di gas di qualsiasi tipo, comprese le opere di evacuazione dei prodotti della combustione e ventilazione ed aerazione dei locali
- 5.2.6 impianti di sollevamento di persone o di cose per mezzo di ascensori, di montacarichi, di scale mobili e simili
- 5.2.7 di protezione antincendio
- 5.2.8 altre tipologie di impianti, anche definite dalla corrispondente normativa regionale (*)
- pertanto, ai sensi del **d.m. 22 gennaio 2008, n. 37**, l'intervento proposto:
- 5.2.8.1 **non è soggetto** agli obblighi di presentazione del progetto
- 5.2.8.2 **è soggetto** agli obblighi di presentazione del progetto e pertanto
- 5.2.8.2.1 **si allega i relativi elaborati**

6) Consumi energetici (**) vedasi specifiche disposizioni regionali al punto E.

che l'intervento, in materia di risparmio energetico,

- 6.1 **non è soggetto** al deposito del progetto e della relazione tecnica di cui all'articolo 125 del d.P.R. n. 380/2001 e del d.lgs. n. 192/2005
- 6.2 **è soggetto** all'applicazione dell'articolo 125 del d.P.R. n. 380/2001 e del d.lgs. n. 192/2005, pertanto la relazione tecnica sul rispetto delle prescrizioni in materia di risparmio energetico e la documentazione richiesta dalla legge
- 6.2.1 **sono allegare** alla presente richiesta di permesso di costruire
- 6.2.2 **saranno presentate in allegato** alla comunicazione di inizio lavori

che l'intervento, in relazione agli obblighi in materia di fonti rinnovabili

- 6.3 **non è soggetto** all'applicazione del d.lgs. n. 28/2011, in quanto non riguarda edifici di nuova costruzione o edifici sottoposti ad una ristrutturazione rilevante
- 6.4 **è soggetto** all'applicazione del d.lgs. n. 28/2011, pertanto
- 6.4.1 il rispetto delle prescrizioni in materia di utilizzo di fonti di energia rinnovabili **è indicato negli elaborati progettuali e nella relazione tecnica** prevista dall'articolo 125 del d.P.R. n. 380/2001 e dal d.lgs. n. 192/2005 in materia di risparmio energetico
- 6.4.2 l'**impossibilità tecnica** di ottemperare, in tutto o in parte, agli obblighi previsti, **è evidenziata nella relazione tecnica** dovuta ai sensi dell'articolo 125 del d.P.R. n. 380/2001 e del d.lgs. n. 192/2005, con l'indicazione della non fattibilità di tutte le diverse opzioni tecnologiche disponibili

che l'intervento, in relazione al miglioramento energetico degli edifici

- 6.5 ~~ricade nell'articolo 14, comma 6, del d.lgs. n. 102/2014 in merito al computo degli spessori delle murature, nonché alla deroga alle distanze minime e alle altezze massime degli edifici~~
[l'art. 14, comma 6, del D.Lgs 102/2014 è stato abrogato dal D.Lgs. 14 luglio 2020, n. 73]
- 6.6 ricade nell'articolo 14, comma 7, del d.lgs. n. 102/2014 [come sostituito con D.Lgs. 14 luglio 2020, n. 73] in merito alla deroga alle distanze minime e alle altezze massime degli edifici, pertanto:
- 6.6.1 si certifica nella relazione tecnica una riduzione minima del 10 per cento del limite di trasmittanza previsto dal d.lgs. 192/2005
- 6.7 ricade nell'articolo 12, comma 1, del d.lgs. n. 28/2011 in merito al bonus volumetrico del 5 per cento, pertanto:
- 6.7.1 si certifica nella relazione tecnica una copertura dei consumi di calore, di elettricità e per il raffrescamento, mediante energia prodotta da fonti rinnovabili, in misura superiore di almeno il 30 per cento rispetto ai valori minimi obbligatori di cui all'allegato 3 del d.lgs. n. 28/2011

7) Tutela dall'inquinamento acustico (*)

che l'intervento

- 7.1 **non rientra** nell'ambito di applicazione dell'articolo 8 della l. n. 447/1995
- 7.2 **rientra** nell'ambito di applicazione dell'articolo 8 della l. n. 447/1995, integrato con i contenuti dell'articolo 4 del d.P.R. n. 227/2011 e pertanto **si allega**:
- 7.2.1 documentazione di impatto acustico (art. 8, commi 2 e 4, legge n. 447/1995)
- 7.2.2 valutazione previsionale di clima acustico (art. 8, comma 3, legge n. 447/1995)
- 7.2.3 dichiarazione sostitutiva dell'atto di notorietà, a firma del titolare, relativa al rispetto dei limiti stabiliti dal documento di classificazione acustica del territorio comunale di riferimento ovvero, ove questo non sia stato adottato, ai limiti individuati dal d.P.C.M. 14 novembre 1997 (art. 4, commi 1 e 2, d.P.R. 227/2011)
- 7.2.4 la documentazione di previsione di impatto acustico con l'indicazione delle misure previste per ridurre o eliminare le emissioni sonore, nel caso in cui i valori di emissioni sono superiori a quelli della zonizzazione acustica comunale o a quelli individuati dal d.P.C.M. 14 novembre 1997 (art. 8, comma 6, l. n. 447/1995) ai fini del rilascio del nulla-osta da parte del Comune (art. 8, comma 6, l. n. 447/1995)
- 7.3 non rientra nell'ambito dell'applicazione del d.P.C.M. 5 dicembre 1997
- 7.4 rientra nell'ambito dell'applicazione del d.P.C.M. 5 dicembre 1997

8) Produzione di materiali di risulta ()** [vedasi specifiche disposizioni regionali al punto B.](#)

che le opere

- 8.1 non sono soggette alla normativa relativa ai materiali da scavo (art. 41-bis d.l. n. 69/2013 e art. 184-bis d.lgs. n. 152 del 2006)
- 8.2 **comportano** la produzione di materiali da scavo **considerati come sottoprodotti** ai sensi dell'articolo 184-bis, comma 1, del d.lgs. n. 152/2006 o dell'articolo 41-bis, comma 1, d.l. 69/2013 e del d.m. n. 161/2012 e inoltre
- 8.2.1 le opere comportano la produzione di materiali da scavo per un **volume inferiore o uguale a 6000 mc** ovvero (**pur superando tale soglia**) **non sono soggette a VIA o AIA**
- 8.2.2 **le opere comportano** la produzione di materiali da scavo per un **volume superiore a 6000 mc e sono soggette a VIA o AIA** e pertanto, ai sensi dell'art. 184-bis, comma 2-bis del d.lgs. n. 152/2006, e del d.m. n. 161/2012 si prevede la realizzazione del Piano di Utilizzo
- C.1.2.1 **si comunicano gli estremi del** Provvedimento di VIA o AIA, comprensivo dell'assenso al Piano di Utilizzo dei materiali da scavo, rilasciato da con protocollo n. _____ in data _____
- 8.3 **comportano** la produzione di materiali da scavo che saranno riutilizzati nello stesso luogo di produzione
- 8.4 riguardano interventi di **demolizione di edifici o altri manufatti preesistenti e producono rifiuti** la cui gestione è disciplinata ai sensi della parte quarta del d.lgs. n. 152/2006
- 8.5 **comportano** la produzione di **materiali da scavo che saranno gestiti dall'interessato come rifiuti**

9) Prevenzione incendi

che l'intervento

- 9.1 **non è soggetto** alle norme di prevenzione incendi
- 9.2 **è soggetto** alle norme tecniche di prevenzione incendi e le stesse sono rispettate nel progetto
- 9.3 presenta caratteristiche tali da non consentire l'integrale osservanza delle regole tecniche di prevenzione incendi e
- 9.3.1 **si allega la documentazione necessaria** all'ottenimento della deroga

e che l'intervento

- 9.4 **non è soggetto alla valutazione del progetto** da parte del Comando Provinciale dei Vigili del Fuoco ai sensi del d.P.R. n. 151/2011
- 9.5 **è soggetto alla valutazione del progetto** da parte del Comando Provinciale dei Vigili del Fuoco, ai sensi dell'articolo 3 del d.P.R. n. 151/2011 e
- 9.5.1 **si allega la documentazione necessaria** alla valutazione del progetto
- 9.6 **costituisce variante e il sottoscritto assevera che le modifiche non costituiscono aggravio dei requisiti di sicurezza antincendio** già approvati con parere del Comando Provinciale dei Vigili del fuoco
rilasciato con prot. _____ n data _____

10) Amianto (**) **vedasi specifiche disposizioni regionali al punto C.**

che le opere

- 10.1 **non interessano** parti di edifici con presenza di fibre di amianto
- 10.2 **interessano** parti di edifici con presenza di fibre di amianto e che è stato predisposto, ai sensi dei commi 2 e 5 dell'articolo 256 del d.lgs. n. 81/2008, il **Piano di Lavoro di demolizione o rimozione dell'amianto:**
- 10.2.1 in allegato alla presente relazione di asseverazione (*)
- 10.2.2 sarà presentato 30 giorni prima dell'inizio dei lavori

11) Conformità igienico-sanitaria (*)

che l'intervento

- 11.1 è conforme ai requisiti igienico-sanitari e alle ipotesi di deroghe previste
- 11.2 **non è conforme** ai requisiti igienico-sanitari e alle ipotesi di deroghe previste e
- 11.2.1 —si allega la documentazione per la richiesta di deroga

12) Interventi strutturali e/o in zona sismica (**) **vedasi specifiche disposizioni regionali al punto D.**

che l'intervento

- 12.1 **non prevede** la realizzazione di **opere di conglomerato cementizio armato**, normale e precompresso ed a struttura metallica
- 12.2 **prevede** la realizzazione di opere di **conglomerato cementizio armato**, normale e precompresso ed a struttura metallica;
- si allega** la documentazione relativa alla **denuncia** di cui all'articolo 65 del d.P.R. n. 380/2001
- la documentazione tecnica relativa alla **denuncia** di cui all'articolo 65 del d.P.R. n. 380/2001 sarà allegata alla comunicazione di inizio lavori

e che l'intervento

- 12.3 **non prevede opere** da denunciare o autorizzare ai sensi degli articoli 93 e 94 del d.P.R. n. 380/2001 o della corrispondente normativa regionale
- 12.4 costituisce una **variante non sostanziale riguardante parti strutturali** relativa ad un progetto esecutivo delle strutture precedentemente presentato con prot. _____ in data _____
- 12.5 **prevede opere in zona sismica da denunciare** ai sensi dell'articolo 93 del d.P.R. n. 380/2001 o della corrispondente normativa regionale e
- 12.5.1 **si allega** la documentazione relativa alla **denuncia dei lavori in zona sismica**
- 12.5.2 la documentazione relativa alla **denuncia dei lavori in zona sismica** sarà allegata alla comunicazione di inizio lavori
- 12.6 **prevede opere strutturali soggette ad autorizzazione sismica** ai sensi dell'articolo 94 del d.P.R. n. 380/2001 o della corrispondente normativa regionale e
- 12.6.1 **si allega** la documentazione necessaria per il rilascio dell'**autorizzazione sismica**

13) Qualità ambientale dei terreni (*)

che l'intervento, in relazione alla qualità ambientale dei terreni,

- 13.1 **non richiede indagini ambientali preventive** in relazione alle attività finora svolte sull'area interessata dall'intervento
- 13.2 a seguito delle preventive analisi ambientali effettuate, **non necessita di bonifica**, pertanto
- 13.2.1 **si allegano i risultati delle analisi ambientali dei terreni**
- 13.3 oggetto di bonifica dei terreni con obiettivi compatibili con la destinazione d'uso del presente intervento, come risulta dalla certificazione conclusiva di avvenuta bonifica rilasciata da _____ in data _____ (rif. artt. 248, c. 2 e 242bis. c. 4 del d.lgs. n. 152/2006)

14) Opere di urbanizzazione primaria (*)

che l'area / immobile oggetto di intervento

- 14.1 **è dotata delle opere di urbanizzazione primaria**
- 14.2 **non è dotata delle opere di urbanizzazione primaria** e la loro attuazione è prevista da parte dell'amministrazione comunale nel corso del prossimo triennio ovvero la loro attuazione è contenuta nella _____ convenzione stipulata in data _____

15) Scarichi idrici (*)

che l'intervento, in relazione agli eventuali scarichi idrici previsti nel progetto

- 15.1 non necessita di autorizzazione allo scarico
- 15.2 necessita di autorizzazione allo scarico e la stessa è stata richiesta / ottenuta nell'ambito di altre autorizzazioni o valutazioni ambientali (AUA, AIA, VIA)
(solo nel caso di presentazione allo Sportello Unico per le Attività Produttive - SUAP)
- 15.3 necessita di autorizzazione
- 15.3.1 **allo scarico in pubblica fognatura** ai sensi del d.lgs. n. 152/2006 e pertanto
- 15.3.1.1 **si allega la documentazione necessaria** ai fini del rilascio dell'autorizzazione
- 15.3.1.2 la relativa autorizzazione è stata ottenuta con prot. _____ in data _____
- 15.3.2 **allo scarico in acque superficiali, sul suolo e negli strati superficiali del sottosuolo** ai sensi del d.lgs. n. 152/2006 e pertanto
- 15.3.2.1 **si allega la documentazione necessaria** ai fini del rilascio dell'autorizzazione
- 15.3.2.2 la relativa autorizzazione è stata ottenuta con prot. _____ in data _____
- 15.3.3 **all'allaccio in pubblica fognatura** ai sensi della corrispondente normativa regionale e pertanto
- 15.3.3.1 **si allega la documentazione necessaria** ai fini del rilascio dell'autorizzazione
- 15.3.3.2 la relativa autorizzazione è stata ottenuta con prot. _____ in data _____

DICHIARAZIONI SUL RISPETTO DI OBBLIGHI IMPOSTI ESCLUSIVAMENTE DALLA NORMATIVA REGIONALE
(ad es. tutela del verde, illuminazione, ecc.)

A. Quadri informativi aggiuntivi: ELIMINAZIONE BARRIERE ARCHITETTONICHE - L.R.V. 12/07/2007, n. 16 e DGRV 1428/2011 ()**

che l'intervento:

- A.1 **non è soggetto** alle prescrizioni degli articoli 77 e seguenti del d.P.R. n. 380/2001 e del d.m. n. 236/1989
- A.2 **interessa un edificio privato aperto al pubblico** e che **le opere previste sono conformi all'articolo 82 del d.P.R. n. 380/2001** come da **relazione e schemi dimostrativi allegati** al progetto
- A.3 **è soggetto** alle prescrizioni degli articoli 77 e seguenti del d.P.R. n. 380/2001 e del d.m. n. 236/1989 e dell'art. 6 della LR 16/07 secondo le prescrizioni tecniche della DGRV 1428/2011 e, come da **relazione, schemi dimostrativi e dichiarazione di conformità allegati**, soddisfa il requisito di:
- A.3.1 accessibilità
- A.3.2 visitabilità
- A.3.3 adattabilità
- A.4 pur essendo **soggetto** alle prescrizioni degli articoli 77 e seguenti del d.P.R. n. 380/2001 e del d.m. n. 236/1989, non rispetta la normativa in materia di barriere architettoniche, pertanto **si richiede la deroga**, ai sensi della sezione V dell'Allegato B alla DGRV n. 1428/20011, come meglio descritto nella **relazione tecnica allegata e schemi dimostrativi allegati**

B. Quadri informativi aggiuntivi: MATERIALI DA RISULTA [TERRE E ROCCE DA SCAVO] ()**

che le opere:

- B.1 non sono soggette alla normativa relativa ai materiali da scavo (**D.P.R. n. 120 del 13/06/2017** e art. 184-bis d.lgs. n. 152 del 2006)
- B.2 **comportano** la produzione di materiali da scavo **considerati come sottoprodotti** ai sensi dell'articolo 184-bis, comma 1, del d.lgs. n. 152/2006 o **dell'articolo 4, D.P.R. n. 120 del 13/06/2017**, e inoltre
- B.2.1 **le opere comportano** la produzione di materiali da scavo per un **volume superiore a 6000 mc e sono soggette a VIA o AIA**, e pertanto, ai sensi del **D.P.R. n. 120 del 13/06/2017**
- B.2.1.1 **si comunicano gli estremi del** Provvedimento di VIA o AIA, comprensivo dell'assenso al Piano di Utilizzo dei materiali da scavo, rilasciato da _____ con prot. _____

in data

- B.2.1.2** dichiarazione/asseverazione attestante l'invio dell'istanza all'Autorità competente avvenuto in data
- B.2.2** **le opere comportano** la produzione di materiali da scavo per un **volume inferiore o uguale a 6000 mc** ovvero (**pur superando tale soglia**) **non sono soggette a VIA o AIA**, e pertanto
- B.2.2.1** allega **autocertificazione del titolare** resa all'ARPA ai sensi **dell'art. 21 D.P.R. n. 120 del 13/06/2017**
- B.3** **comportano** la produzione di materiali da scavo che saranno riutilizzati nello stesso luogo di produzione e pertanto
- B.3.1** **allega autocertificazione del titolare (che i materiali da scavo saranno riutilizzati nello stesso luogo di produzione)**
- B.3.2** verrà presentata con l'inizio lavori
- B.4** riguardano interventi di demolizione di edifici o altri manufatti preesistenti e producono rifiuti la cui gestione è disciplinata ai sensi della parte quarta del d.lgs. n. 152/ 2006
- B.5** **comportano** la produzione di **materiali da scavo che saranno gestiti dall'interessato come rifiuti**

C. Quadri informativi aggiuntivi: DEMOLIZIONE E RIMOZIONE AMIANTO DGRV 265/2011 ()**

che le opere:

- C.1** **non interessano** parti di edifici con presenza di fibre di amianto
- C.2** **interessano** parti di edifici con presenza di fibre di amianto ai sensi dei commi 2 e 5 dell'articolo 256 del d.lgs. n. 81/2008:
- C.2.1** è stato **predisposto** il **Piano di Lavoro di demolizione o rimozione dell'amianto** in conformità all'Appendice 1 della DGRV 265/2011 **in allegato** alla presente relazione di asseverazione
- C.2.2** il **Piano di Lavoro di demolizione o rimozione dell'amianto** sarà presentato 30 giorni prima dell'inizio dei lavori
- C.3** **interessano** parti di edifici con presenza di fibre di amianto ed è stata **predisposta** la **notifica** di cui all'articolo 250 del D.Lgs. n. 81/2008 **in allegato** alla presente relazione di asseverazione
- C.4** **interessano** parti di edifici con presenza di fibre di amianto ma l'esposizione dei lavoratori alla polvere proveniente dall'amianto o dai materiali contenenti amianto è sporadica e di debole intensità ai sensi dell'art. 249, comma 2 del D.Lgs n. 81/2008

D. Quadri informativi aggiuntivi: COSTRUZIONI IN ZONE SISMICHE - L.R.V. 07/11/2003, n. 27, D.G.R. n. 244/2021, D.G.R. n. 1823/2020 e D.G.R. n. 378/2021, Decreto regionale n. 241/2021()**

che l'intervento:

- D.1** **non prevede** la realizzazione di opere di conglomerato cementizio armato, normale e precompresso ed a struttura metallica o legno
- D.2** **prevede** la realizzazione di opere di conglomerato cementizio armato, normale e precompresso ed a struttura metallica; pertanto
- D.2.1** si allega la documentazione relativa alla denuncia di cui all'articolo 65 del d.P.R. n. 380/2001
- D.2.2** la documentazione tecnica relativa alla denuncia di cui all'articolo 65 del d.P.R. n. 380/2001 sarà allegata alla comunicazione di inizio lavori

e che l'intervento:

- D.3** **non prevede** opere da denunciare o autorizzare ai sensi degli articoli 93, 94 e 94-bis del d.P.R. n. 380/2001 o della corrispondente normativa regionale
- D.4** costituisce una **variante non sostanziale** riguardante parti strutturali relativa ad un progetto esecutivo delle strutture precedentemente presentato con prot. _____ in data _____
- D.5** **prevede opere in zona sismica 3 o 4** da denunciare ai sensi dell'articolo 93 del d.P.R. n. 380/2001 e della corrispondente normativa regionale (D.G.R. n. 244/2021, D.G.R. n. 1823/2020 e D.G.R. n. 378/2021 e Decreto reg. n. 241/2021) e pertanto
- D.5.1** dichiara, che la progettazione e le calcolazioni sono conformi a quanto previsto dalle normative Tecniche per le costruzioni, emanate con DM 18/01/2018

- D.6 in zona sismica 1 o 2 - prevede **INTERVENTI RILEVANTI** soggetti ad autorizzazione sismica ai sensi dell'articolo 94-bis, comma 1, lettera a), e comma 3, del d.P.R. n. 380/2001, ulteriormente descritti con D.G.R. n. 1823/2020, D.G.R. n. 378/2021 e Decreto reg. 241/2021;
- D.7 in zona sismica 1 o 2 - prevede **INTERVENTI di MINORE RILEVANZA** soggetti a preavviso e denuncia dei lavori di sismica (procedura semplificata) ai sensi dell'articolo 94-bis, comma 1, lettera b) e comma 4, del d.P.R. n. 380/2001, ulteriormente descritti con D.G.R. n. 1823/2020, D.G.R. n. 378/2021 e Decreto reg. 241/2021;
- D.8 in zona sismica 1 o 2 - prevede **INTERVENTI PRIVI di RILEVANZA** soggetti a preavviso e denuncia dei lavori di sismica (procedura semplificata) ai sensi dell'articolo 94-bis, comma 1, lettera c e comma 4, del d.P.R. n. 380/2001, ulteriormente descritti con D.G.R. n. 1823/2020, D.G.R. n. 378/2021 e Decreto reg. 241/2021;

allega la documentazione necessaria prevista con D.M. 18/01/2018 ed elencata nella modulistica approvata con Decreto reg. 241/2021 per il rilascio dell'autorizzazione sismica

chiede la contestuale convocazione delle conferenza di servizi SI NO

costituisce variante sostanziale ai lavori già autorizzati

con provvedimento regionale n. in data

per decorrenza dei termini di silenzio assenso

l'istanza di autorizzazione sismica per l'inizio dei lavori verrà depositata successivamente, consapevole di dover attendere l'acquisizione del provvedimento (o il suo perfezionamento per silenzio/assenso) prima dell'inizio dei lavori medesimi

E. Attuazione delle norme sul risparmio energetico e per migliorare la qualità degli edifici – L.R. 21/1996

[a seguito abrogazione dell'art. 14, comma 6, del D.Lgs 102/2014 prevista dal D.Lgs. 14 luglio 2020, n. 73] dichiara che l'intervento relativo a nuova costruzione e/o ampliamento

ricade nella L.R. 21/1996 e ss.mm.ii.

allega pertanto apposita relazione tecnica, corredata da calcoli e grafici dimostrativi completi consistenti in sezioni complessive dell'edificio e particolari costruttivi, in scala adeguata, che costituisce parte integrante del progetto (art. 2, co. 5)

F. Quadri informativi aggiuntivi: EDILIZIA PRODUTTIVA - L.R.V. 31/12/2012, n. 55 (*)

con riferimento agli interventi di edilizia produttiva, dichiara che:

E.1 nel caso di interventi previsti ai sensi dell'art. 2 L.R.V. 31/12/2012, n. 55, che non configurano variante allo strumento urbanistico generale, soggetti al procedimento unico di cui all'articolo 7 del DPR 160/2010:

E.1.1 trattasi di ampliamenti di attività produttiva che si rendono indispensabili per adeguare l'attività ad obblighi derivanti da normative regionali, statali o comunitarie, fino ad un massimo del 50 per cento della superficie esistente e comunque non oltre 100 mq. di superficie coperta.

E.1.2 trattasi di modifiche ai dati stereometrici di progetti già approvati ai sensi della normativa in materia di sportello unico per le attività produttive, ferme restando le quantità volumetriche e/o di superficie coperta approvate.

E.2 nel caso di interventi previsti ai sensi dell'art. 3 L.R.V. 31/12/2012, n. 55, realizzabili in deroga allo strumento urbanistico generale, soggetti al procedimento unico di cui all'articolo 7 del DPR 160/2010:

E.2.1 trattasi di interventi che comportano ampliamento di attività produttiva in difformità dallo strumento urbanistico entro il limite massimo dell'80 per cento del volume e/o della superficie netta/lorda esistente e, comunque, in misura non superiore a 1.500 mq..

E.2.2 altresì, trattasi di ampliamento realizzato mediante il mutamento di destinazione d'uso di fabbricati esistenti, gli stessi sono situati all'interno del medesimo lotto sul quale insiste l'attività da ampliare o, comunque, costituiscono con questa un unico aggregato produttivo.

E.3 nel caso di interventi previsti ai sensi dell'art. 4 L.R.V. 31/12/2012, n. 55, in variante allo strumento urbanistico generale, soggetti al procedimento unico di cui all'articolo 8 del DPR 160/2010, integrato dalle disposizioni dell'art. 4 delle L.R. 55/2012:

E.3.1 trattasi di interventi di edilizia produttiva, fuori dai casi previsti dagli articoli 2 e 3 della L.R. 55/2012, poiché il progetto relativo agli impianti produttivi non risulta conforme allo

F.1. Quadri informativi aggiuntivi: TUTELA ED EDIFICABILITÀ DEL TERRITORIO AGRICOLO - L.R.V. 23/04/2004, n. 11 Titolo V, artt. 43 -44-45 (*)

che l'area/immobile ricade in zona agricola e trattasi di:

- F.1 un intervento che **comporta** la presentazione del **piano aziendale** per:
- F.1.1 **nuova edificazione**
 - F.1.2 **variante sostanziale al piano aziendale** approvato da Avepa in data n.
 - F.1.3 **installazione di serre fisse per la semiforzatura**, presentate da imprenditori agricoli, con piano aziendale - Potenziale Forzatura delle colture (commi 6 e 6 bis art. 44 L.R. n. 11/2004 e allegato A, tabella 2, alla DGR n. 172/2010)
- F.2 un intervento che **non comporta** la presentazione del piano aziendale ai sensi della DGRV 2879/2013 in quanto:
- F.2.1 strutture di completamento collegate in modo diretto alla funzionalità delle strutture aziendali esistenti e non comporta la presentazione del piano aziendale (es. strutture di raccolta effluenti zootecnici palabili e non, volumi tecnici delle connesse attrezzature, strutture di stoccaggio di insilati)
 - F.2.2 intervento già approvati da Avepa al quali vengono apportate variazioni di modesta entità che non ne alterano la tipologia, funzionalità, dimensionamento, idoneità tecnica e le finalità

G. Quadri informativi aggiuntivi: PERMESSO DI COSTRUIRE CONVENZIONATO - L.R.V. 23/04/2004, n. 11 (*)

che l'intervento previsto prevede:

- G.1 il rilascio di **permesso di costruire convenzionato ai sensi dell'art. 18bis della LR 11/2004** in diretta attuazione degli strumenti urbanistici generali, anche in assenza dei piani attuativi dagli stessi richiesti, per gli interventi da eseguirsi **sul patrimonio edilizio esistente**:
- G.1.1 ai sensi delle lettere a), b), c) e d), dell'articolo 3 del decreto del Presidente della Repubblica 6 giugno 2001, n. 380 "Testo unico delle disposizioni legislative e regolamentari in materia edilizia"
- di completamento su parti del territorio già dotate delle principali opere di urbanizzazione primaria e secondaria

H. Quadri informativi aggiuntivi: PIANO CASA - L.R.V. 08/07/2009 n. 14 (*)

[superati dall'entrata in vigore del nuovo Piano Casa approvato con la L.R. Veneto 14/2019, e sostituiti conseguentemente con specifici settaggi nel portale Unipass dedicati ai procedimenti "Veneto 2050"]

I. Quadri informativi aggiuntivi: EDILIZIA SOSTENIBILE - L.R.V. 08/07/2009, n. 14 (*)

[superati dall'entrata in vigore del nuovo Piano Casa approvato con la L.R. Veneto 14/2019, e sostituiti conseguentemente con specifici settaggi nel portale Unipass dedicati ai procedimenti "Veneto 2050"]

J. Quadri informativi aggiuntivi: LINEE VITA - LAVORI IN QUOTA - L.R.V. 27/06/1985, n. 61 (*)

che l'intervento e/o le opere in relazione:

- J.1 **all'art. 79 bis della LR 61/85 che prevede "Misure preventive e protettive da predisporre negli edifici per l'accesso, il transito e l'esecuzione dei lavori di manutenzione in quota in condizioni di sicurezza" e alla DGRV n. 97 del 31.01.2012:**

- J.1.1 **non è soggetto** alla realizzazione delle linee vita
- J.1.2 **sono previsti** lavori in quota e pertanto:
- J.1.2.1 l'intervento rientra nei casi definiti al cap. 1.5 dell'Allegato B della DGRV n. 97/2012 e quindi la conformità deve essere verificata dall'ASL
- J.1.2.2 le misure protettive e preventive progettate sono pienamente aderenti alle istruzioni tecniche regionali di cui al cap. 1.2, 1.3 e 1.4 dell'Allegato B della DGRV n. 97/2012 come da progetto allegato

K. Quadri informativi aggiuntivi: INQUINAMENTO LUMINOSO - L.R.V. 07/08/2009, n. 17 (*)

che l'intervento con riferimento al "contenimento dell'inquinamento luminoso, al risparmio energetico nell'illuminazione per esterni e per la tutela dell'ambiente e dell'attività svolta dagli osservatori astronomici":

- K.1 **non è soggetto agli obblighi previsti dalla LR 17/2009**
- K.2 è soggetto, pertanto si allega la documentazione necessaria

L. Quadri informativi aggiuntivi: "RETE NATURA 2000" - DGRV 1400/2017 ()**

che, in riferimento ai siti della rete "Natura 2000" – Siti di Importanza Comunitaria (SIC), Zone Speciali di Conservazione (ZSC) e Zone di Protezione Speciale (ZPS), (d.P.R. n. 357/1997 e d.P.R. n. 120/2003 nonché DGRV 1400 del 29/08/2017) l'intervento::

- L.1 **non è soggetto a Valutazione d'incidenza (VINCA)** in quanto, rispondente ad una delle ipotesi di non necessità di valutazione di incidenza, riportate al paragrafo 2.2 dell'allegato A della **DGRV 1400 del 29/08/2017**. Si allegano la dichiarazione e la relazione tecnica redatte secondo le modalità specificate nel suddetto paragrafo dell'allegato A.
- L.2 **è soggetto a Valutazione d'incidenza (VINCA)**, pertanto:
- L.2.1 **si allegano la documentazione per la valutazione di incidenza** (studio e dati vettoriali di cui al paragrafo 2.1 dell'allegato A alla **DGRV 1400 del 29/08/2017**) e l'atto di valutazione effettuato con prot. n° _____ in data _____, con il quale si esprime un esito favorevole **senza prescrizioni**.
- L.2.2 **si allegano la documentazione per la valutazione di incidenza** (studio e dati vettoriali di cui al paragrafo 2.1 dell'allegato A alla **DGRV 1400 del 29/08/2017**) e l'atto di valutazione effettuato con prot. n° _____ in data _____, con il quale si esprime un esito favorevole **con prescrizioni**.
- L.2.3 **si allega la documentazione per la valutazione di incidenza** (studio e dati vettoriali di cui paragrafo 2.1 dell'allegato A alla **DGRV 1400 del 29/08/2017**) **necessaria** all'approvazione del progetto.

DICHIARAZIONI RELATIVE AI VINCOLI

TUTELA STORICO-AMBIENTALE

16) Bene sottoposto ad autorizzazione paesaggistica³

che l'intervento, ai sensi della Parte III del d.lgs. n.42/2004 (Codice dei beni culturali e del paesaggio),

- 16.1 **non ricade** in zona sottoposta a tutela
- 16.2 **ricade** in zona tutelata, ma le opere non comportano alterazione dei luoghi o dell'aspetto esteriore degli edifici ovvero non sono soggetti ad autorizzazione ai sensi dell'art. 149, d.lgs. n. 42/2004 e del d.P.R. n. 31/2017, Allegato A e art. 4.
- 16.3 **ricade** in zona tutelata e le opere comportano alterazione dei luoghi o dell'aspetto esteriore degli edifici e
- 16.3.1 **è assoggettato al procedimento semplificato di autorizzazione paesaggistica**, in quanto di lieve entità, secondo quanto previsto dal d.P.R. n. 31/2017 e
- 16.3.1.1 **si allega relazione paesaggistica semplificata** e la documentazione necessaria ai fini del rilascio dell'autorizzazione paesaggistica semplificata
- 16.3.2 **è assoggettato al procedimento ordinario di autorizzazione paesaggistica**, e

³ In relazione a quanto previsto dall' art. 16 del d.P.R. n. 31/2017 è possibile presentare un'unica istanza nei casi in cui gli interventi soggetti ad autorizzazione paesaggistica semplificata, abbiano ad oggetto edifici o manufatti assoggettati anche a tutela storico e artistica ai sensi della parte II del d.lgs. n. 42/2004.

16.3.2.1 **si allega la relazione paesaggistica** e la documentazione necessaria ai fini del rilascio dell'autorizzazione paesaggistica

17) Bene sottoposto ad autorizzazione/atto di assenso della Soprintendenza archeologica/storico culturale

che l'immobile oggetto dei lavori, ai sensi della parte II, titolo I, Capo I del d.lgs. n.42/2004

17.1 **non è sottoposto a tutela**

17.2 **è sottoposto a tutela e**

17.2.1 **si allega documentazione necessaria** ai fini del rilascio dell'autorizzazione / atto di assenso

18) Bene in area protetta (*)

che l'immobile oggetto dei lavori, ai sensi della legge n.394/1991 (Legge quadro sulle aree protette) e della corrispondente normativa regionale,

18.1 **non ricade in n area tutelata**

18.2 **ricade in area tutelata**, ma le opere non comportano alterazione dei luoghi o dell'aspetto esteriore degli edifici

18.3 **è sottoposto alle relative disposizioni e**

18.3.1 **si allega la documentazione necessaria** ai fini del rilascio del parere / nulla osta

TUTELA ECOLOGICA/AMBIENTALE

19) Bene sottoposto a vincolo idrogeologico (*)

che, ai fini del vincolo idrogeologico, l'area oggetto di intervento

19.1 **non è sottoposta a tutela**

19.2 **è sottoposta a tutela** e l'intervento rientra nei casi eseguibili senza autorizzazione di cui al comma 5 dell'articolo 61 del d.lgs. n. 152/2006 e al r.d.l. 3267/1923

19.3 **è sottoposta a tutela** ed è necessario il rilascio dell'autorizzazione di cui al comma 5 dell'articolo 61 del d.lgs. n. 152/2006 e al r.d.l. 3267/1923,

19.3.1 **si allega documentazione necessaria** ai fini del rilascio dell'autorizzazione

20) Bene sottoposto a vincolo idraulico (*)

che, ai fini del vincolo idraulico, l'area oggetto di intervento

20.1 **non è sottoposta a tutela**

20.2 **è sottoposta a tutela** ed è necessario il rilascio dell'autorizzazione di cui al comma 2 dell'articolo 115 del d.lgs. n. 152/2006 e al r.d. 523/1904,

20.2.1 **si allega la documentazione necessaria** ai fini del rilascio dell'autorizzazione

21) Zona di conservazione "Natura 2000() vedasi specifiche disposizioni regionali al punto L.**

che, ai fini della zona speciale di conservazione appartenente alla rete "Natura 2000" (d.P.R. n. 357/1997 e d.P.R. n. 120/2003) l'intervento

21.1 **non è soggetto a Valutazione d'incidenza (VINCA)**

21.2 **è soggetto a Valutazione d'incidenza (VINCA),**

21.2.1 **si allega la documentazione necessaria** all'approvazione del progetto

22) Fascia di rispetto cimiteriale (*)

che in merito alla fascia di rispetto cimiteriale (articolo 338, testo unico delle leggi sanitarie 1265/1934)

- 22.1 l'intervento non ricade nella fascia di rispetto
- 22.2 l'intervento ricade nella fascia di rispetto ed è consentito
- 22.3 l'intervento ricade in fascia di rispetto cimiteriale e non è consentito,
- 22.3.1 si allega la documentazione necessaria per la richiesta di deroga

23) Aree a rischio di incidente rilevante (*)

che in merito alle attività a rischio d'incidente rilevante (d.lgs. n. 105/2015 e d.m. 9 maggio 2001):

- 23.1 nel comune non è presente un'attività a rischio d'incidente rilevante
- 23.2 nel comune è presente un'attività a rischio d'incidente rilevante la relativa "area di danno" è individuata nella pianificazione comunale
- 23.2.1 l'intervento non ricade nell'area di danno
- 23.2.2 l'intervento ricade in area di danno,
- 23.2.2.1 si allega la documentazione necessaria alla valutazione del progetto dal Comitato Tecnico Regionale
- 23.3 nel comune è presente un'attività a rischio d'incidente rilevante e la relativa "area di danno" non è individuata nella pianificazione comunale,
- 23.3.1 si allega la documentazione necessaria alla valutazione del progetto dal Comitato Tecnico Regionale

24) Altri vincoli di tutela ecologica (*)

che l'area / immobile oggetto di intervento risulta assoggettata ai seguenti vincoli:

- 24.1 fascia di rispetto dei depuratori (punto 1.2, allegato 4 della deliberazione 4 febbraio 1977 del Comitato dei Ministri per la tutela delle acque)
- 24.2 fascia di rispetto per pozzi e emergenze idriche (art. 94, commi 1 e 6, d.lgs. n. 152/2006)
- 24.3 Altro (specificare)
- 24.(1-2).1 si allegano le autocertificazioni relative alla conformità dell'intervento per i relativi vincoli
- 24.(1-2).2 si allega la documentazione necessaria ai fini del rilascio dei relativi atti di assenso
(l'opzione è ripetibile in base al numero di vincoli che insistono sull'area / immobile)

TUTELA FUNZIONALE

25) Vincoli per garantire il coerente uso del suolo e l'efficienza tecnica delle infrastrutture (*)

che l'area / immobile oggetto di intervento risulta assoggettata ai seguenti vincoli:

- 25.1 stradale (d.m. n.1404/1968, d.P.R. n. 495/92) (specificare)
- 25.2 ferroviario (d.P.R. n. 753/1980)
- 25.3 elettrodotto (d.P.C.M. 8 luglio 2003)
- 25.4 gasdotto (d.m. 24 novembre 1984)
- 25.5 militare (d.lgs. n. 66/2010)
- 25.6 aeroportuale (piano di rischio ai sensi dell'art. 707 del Codice della navigazione, specifiche tecniche ENAC)
- 25.7 Altro (specificare)

In caso di area / immobile assoggettato ad uno o più dei sopracitati vincoli

- si allegano le autocertificazioni relative alla conformità dell'intervento per i relativi vincoli
- si allega la documentazione necessaria ai fini del rilascio dei relativi atti di assenso (l'opzione è ripetibile in base al numero di vincoli che insistono sull'area/immobile)

NOTE:

ASSEVERAZIONE

Tutto ciò premesso, il sottoscritto tecnico, in qualità di persona esercente un servizio di pubblica necessità ai sensi degli artt. 359 e 481 del Codice Penale, esperiti i necessari accertamenti di carattere urbanistico, edilizio, statico, igienico ed a seguito del sopralluogo, consapevole di essere passibile dell'ulteriore sanzione penale nel caso di falsa asseverazione circa l'esistenza dei requisiti o dei presupposti di cui al comma 1 dell'art. 19 della l. n. 241/90

ASSEVERA

La conformità delle opere sopra indicate, compiutamente descritte negli elaborati progettuali, agli strumenti urbanistici approvati e non in contrasto con quelli adottati, la conformità al Regolamento Edilizio Comunale, al Codice della Strada, nonché al Codice Civile e assevera che le stesse rispettano le norme di sicurezza e igienico/sanitarie e le altre norme vigenti in materia di urbanistica, edilizia, e quanto vigente in materia, come sopra richiamato.

Il sottoscritto dichiara inoltre che l'allegato progetto è compilato in piena conformità alle norme di legge e dei vigenti regolamenti comunali, nei riguardi pure delle proprietà confinanti essendo consapevole che il permesso di costruire non può comportare limitazione dei diritti dei terzi.

INFORMATIVA SULLA PRIVACY

(ai sensi degli artt. 13 e 14 del GDPR (General Data Protection Regulation) 2016/679 e del D.Lgs. 196/2003)

Il D.Lgs. 30 giugno 2003, n. 196 ("Codice in materia di protezione dei dati personali") tutela le persone e gli altri soggetti rispetto al trattamento dei dati personali. Pertanto, come previsto dall'art. 13 del Codice, si forniscono le seguenti informazioni:

Finalità del trattamento: i dati personali saranno utilizzati dagli uffici esclusivamente nell'ambito del procedimento per il quale le succitate dichiarazioni vengono rese.

Modalità del trattamento: i dati personali raccolti saranno trattati dagli incaricati sia con strumenti cartacei sia con strumenti informatici a disposizione degli uffici.

Ambito di comunicazione: i dati potranno essere comunicati a terzi nei casi previsti dalla legge 7 agosto 1990, n. 241 ("Nuove norme in materia di procedimento amministrativo e di diritto di accesso ai documenti amministrativi") ove applicabile, e in caso di controlli sulla veridicità delle dichiarazioni ai sensi dell'art. 71 del D.P.R. 28 dicembre 2000, n. 445 ("Testo unico delle disposizioni legislative e regolamentari in materia di documentazione amministrativa").

Diritti: l'interessato può in ogni momento esercitare i diritti di accesso, di rettifica, di aggiornamento e di integrazione dei dati come previsto dall'art. 7 del D.Lgs. 196/2003. Per esercitare tali diritti tutte le richieste devono essere rivolte al Servizio / Sportello competente presso l'Amministrazione destinataria della presente pratica.

Titolare del trattamento: il Consorzio B.I.M. Piave di Treviso (limitatamente alla fase di compilazione e gestione telematica delle pratiche attraverso il portale "Unipass") e l'ente competente destinatario della presente (per quanto attiene la gestione amministrativa del relativo procedimento).

Con la sottoscrizione della presente si dichiara di aver letto le informative sul trattamento dei dati personali del Consorzio B.I.M. Piave di Treviso, redatte ai sensi della vigente normativa ed accessibili dal portale telematico "Unipass", attraverso il quale è stato reso disponibile il presente modello ed a mezzo del quale verrà trasmesso il relativo adempimento amministrativo all'Amministrazione destinataria per competenza, tenuta a sua volta ad adempiere alle proprie attività di istruttoria e controllo, anche coinvolgendo (se del caso) altre Amministrazioni nei dovuti termini 'ex lege'.

Il/la sottoscritto/a dichiara di aver letto la presente informativa sul trattamento dei dati personali, accettandone i relativi contenuti.

Data 10/12/2021 e luogo Montebelluna

il Progettista



Titolare del trattamento: SUAP/SUE di Montebelluna