

**Agenzia del Territorio
CATASTO FABBRICATI
Ufficio Provinciale di
Roma**

Dichiarazione protocollo n. RM0323062 del 03/05/2005

Planimetria di u.i.u. in Comune di Pomezia

Via Fratelli Bandiera

civ. SNC

Identificativi Catastali:

Sezione:

Foglio: 11

Particella: 3012

Subalterno: 505

Compilata da:

De Cristofaro Eugenio

Iscritto all'albo:

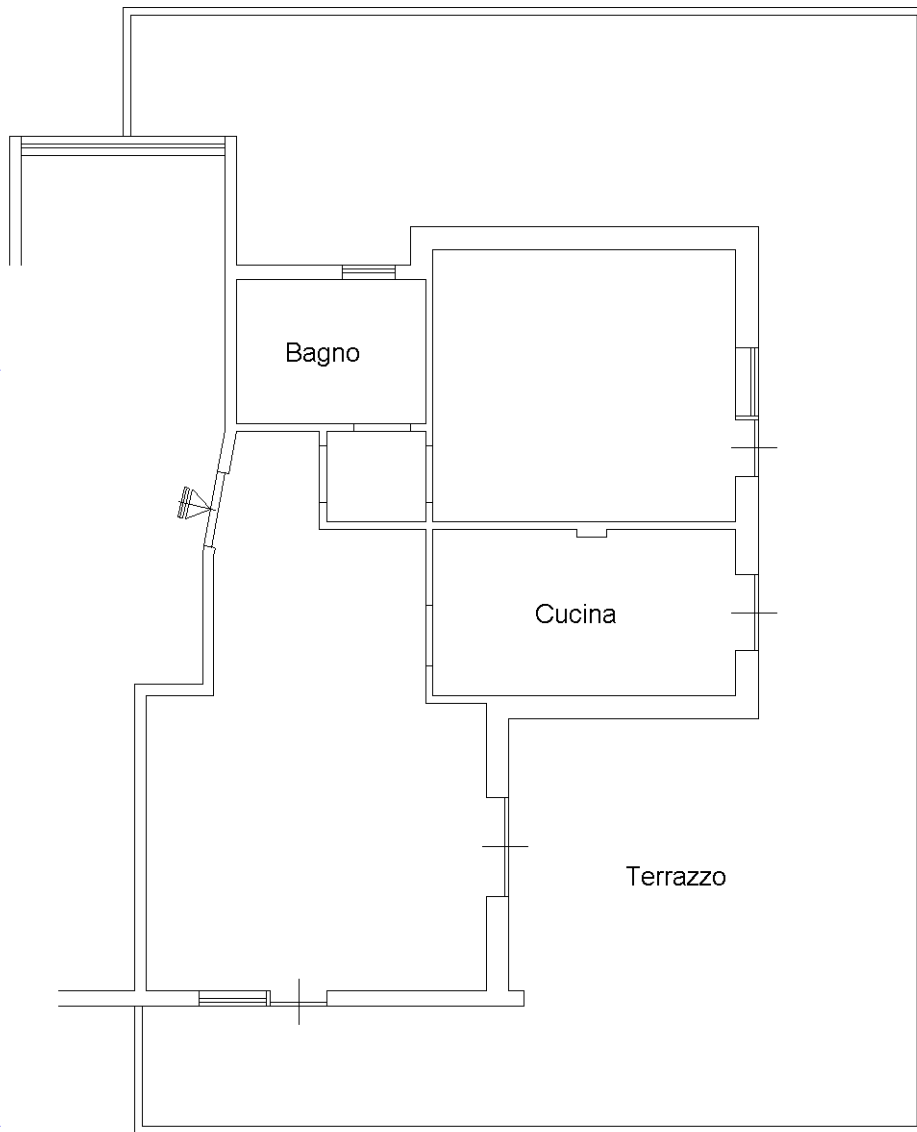
Geometri

Prov. Roma

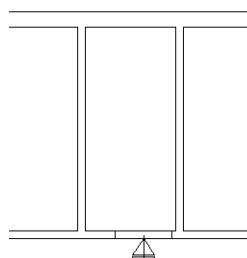
N. 7620

Scheda n. 1

Scala 1:100



**APPARTAMENTO
PIANO 3°-int.7
h=2,70m**



**CANTINA
PIANO S1
h=2,50m**



Ultima planimetria in atti



MODULARIO
F. rig. rend. 497



MINISTERO DELLE FINANZE
DIREZIONE GENERALE DEL CATASTO E DEI SS.TT.EE.
CATASTO EDILIZIO URBANO (RDL 13-4-1939, n. 652)

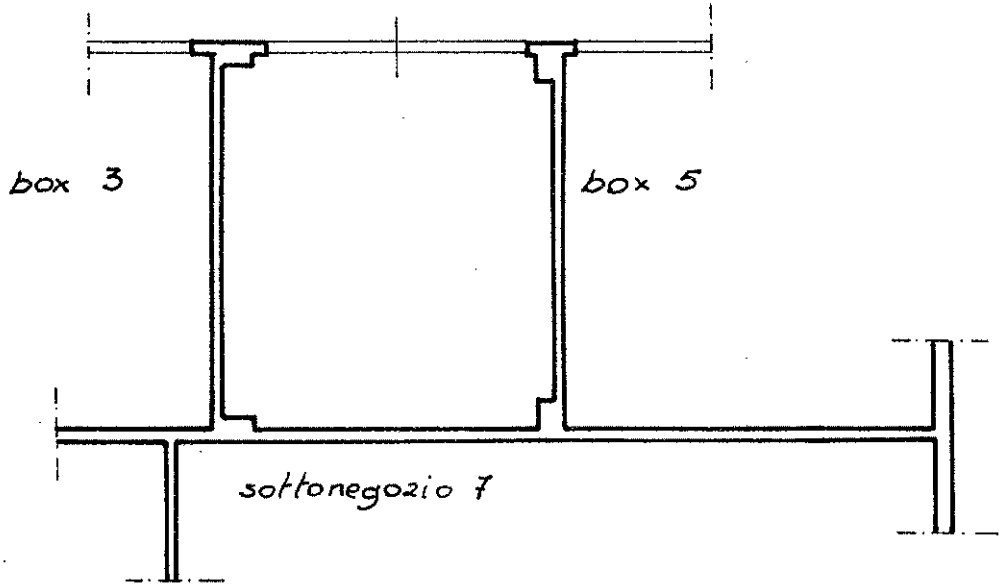
MOD. BN (CEU)

LIRE
385

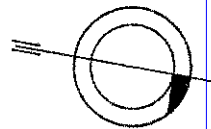
Planimetria di u.i.u. in Comune di Pomezia via F.Lli Bandiera s. civ.

Piano 1°s. Box 4 h: 2,50

area di manovra



ORIENTAMENTO



SCALA DI 1:400

Roma - Istituto Poligrafico e Zecca dello Stato - P.V.


Dichiarazione di N.C.
Ulteriori variazioni

Compilata dal Geom. Coccioni
(Titolo, cognome e nome)
Sandro

RISERVATO ALL'UFFICIO

Data presentazione: 06/04/1993 - Data: 19/07/2021
Totale schede: 1 - Formato di acquisizione: A4(210x297)
n. 3012 sub 27

Richiesto all'albo de... T. Geometri
della provincia di Roma n. 6619
data 22-3-1993 Firma Subalmeri



Catasto dei Fabbricati - Situazione al 19/07/2021 - Comune di POMEZIA (G811) - < Foglio: 11 - Particella: 3012 - Subalterno: 27 >
Firmato DA Subalmeri UFFICIO DEL CATASTO DI POMEZIA PROV. ROMA 42-74-000405556673-00670462802