



Catasto dei Fabbricati - Situazione al 19/09/2016 - Comune di FRANCAVILLA AL MARE (D763) - < Foglio: 3 - Particella: 719 - Subalterno: 20 >  
VIA ADRIATICA NORD n. 89 piano: T;

Agenzia del Territorio  
**CATASTO FABBRICATI**  
Ufficio provinciale di  
Chieti

Dichiarazione protocollo n. CH0084533 del 17/07/2006  
Planimetria di u.i.u. in Comune di Francavilla Al Mare  
Via Adriatica Nord civ. 89

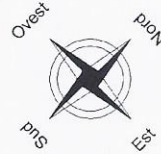
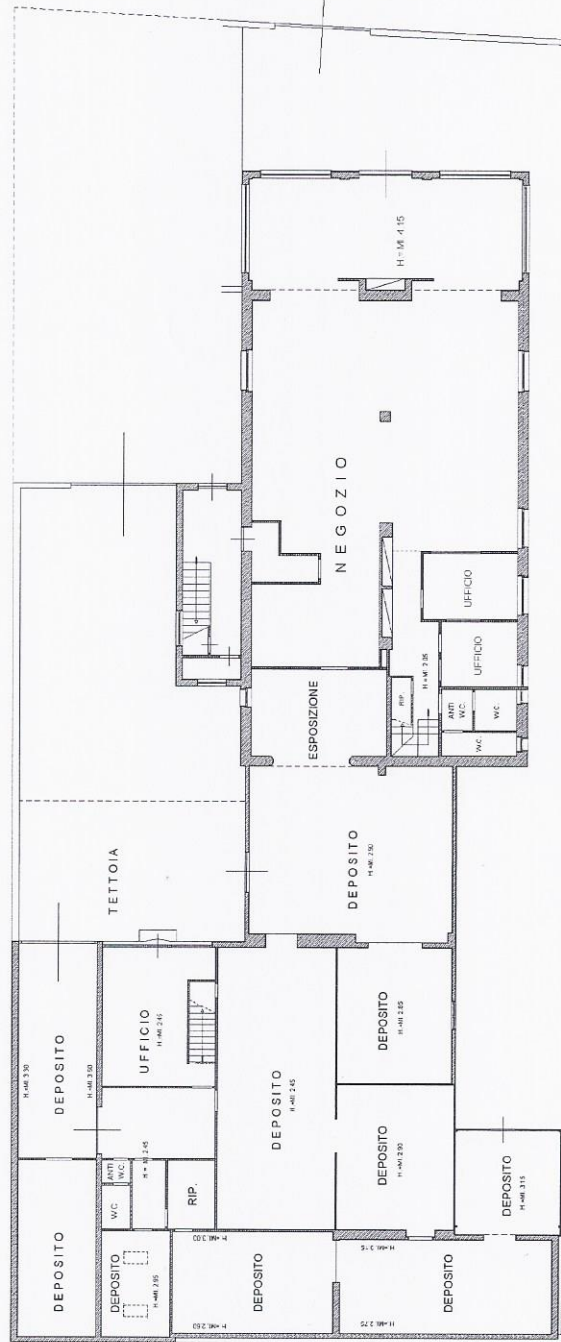
Identificativi Catastali:  
Sezione: 3  
Foglio: 3  
Particella: 719  
Subalterno: 20

Compilata da:  
De Virgiliis Giancarlo  
Iscritto all'albo:  
Geometri  
Prov. Chieti N. 489

Scheda n. 10  
Scala 1: 200

# PIANO TERRA

H. = Ml. 4.40



IL TECNICO

10 metri

**Agenzia del Territorio  
CATASTO FABBRICATI  
Ufficio Provinciale di  
Chieti**

Dichiarazione protocollo n. CH0084533 del 17/07/2006

Planimetria di u.i.u. in Comune di Francavilla Al Mare

Via Adriatica Nord

civ. 89

Identificativi Catastali:

Sezione:  
Foglio: 3  
Particella: 719  
Subalterno: 20

Compilata da:  
De Virgiliis Giancarlo

Iscritto all'albo:  
Geometri

Prov. Chieti

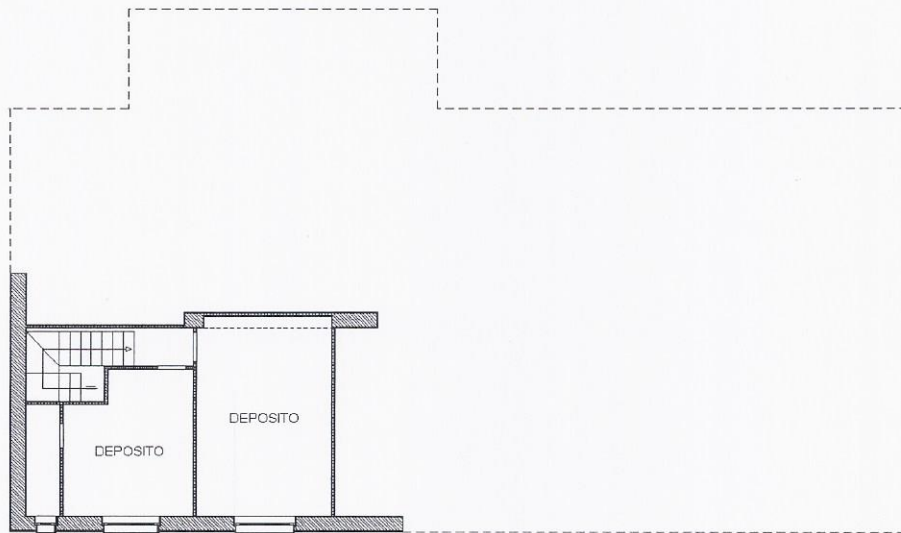
N. 489

Scheda n. 2

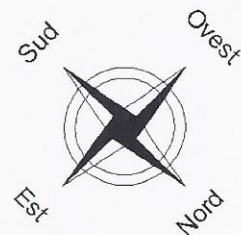
Scala 1:200

# PIANO AMMEZZATO

H. = MI. 2.03



IL TECNICO



Ultima planimetria in atti