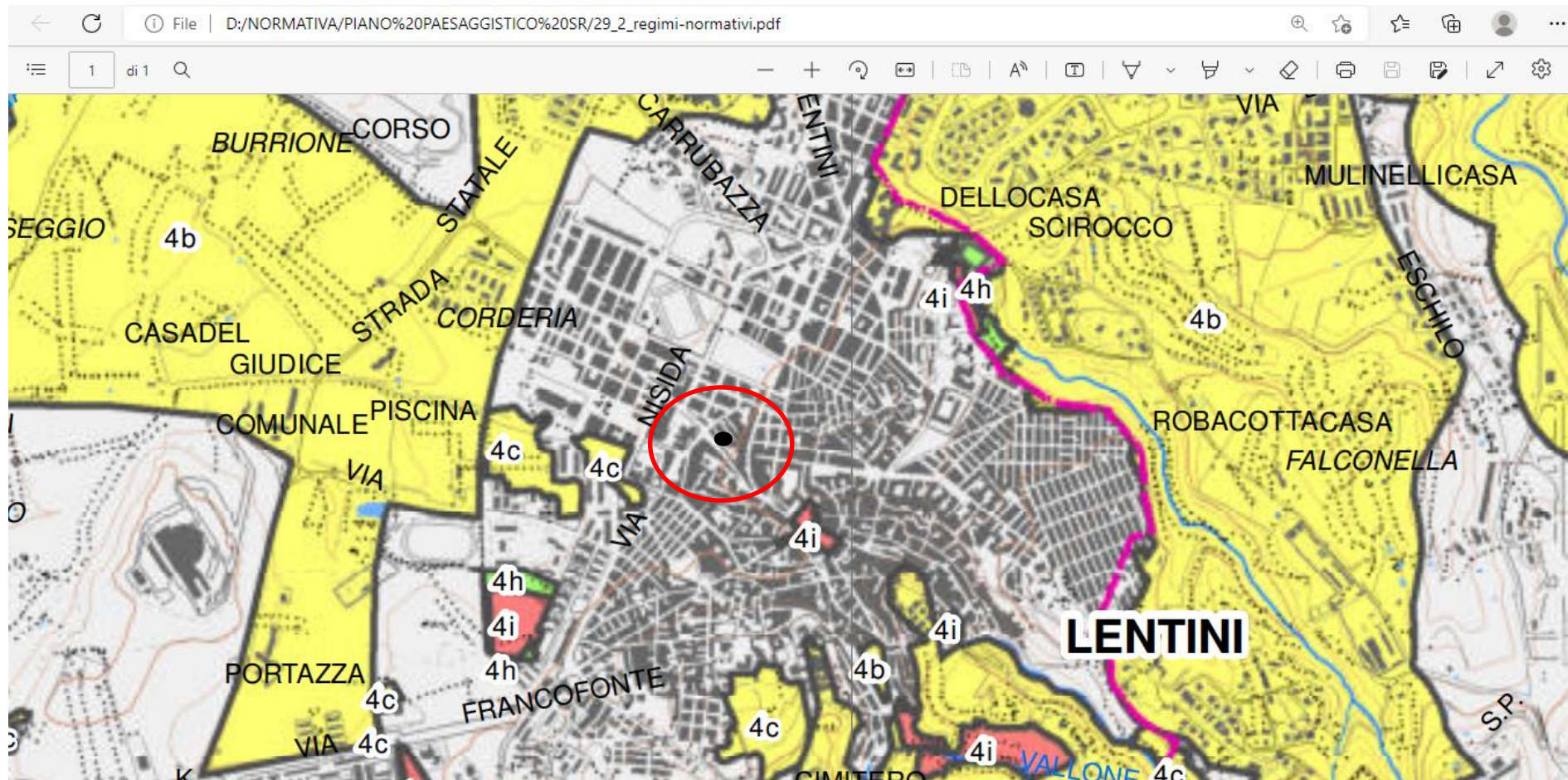




PIANO PAESAGGISTICO approvato con D.A. 5040 del 20/10/2017, pubblicato il 16/03/2018
AMBITO 14 – 17
Stralcio Tav. 29.2 regimi normativi





Legenda

Aree soggette a prescrizioni aventi diretta efficacia nei confronti di tutti i soggetti pubblici e privati


 Aree con livello di tutela 1 - art.20 delle N.d.A.

 Aree con livello di tutela 2 - art.20 delle N.d.A.


 Aree con livello di tutela 3 - art.20 delle N.d.A.


 Aree soggette a recupero - art.20 delle N.d.A.

Aree di indirizzo e conoscenza per la pianificazione territoriale urbanistica di livello regionale, provinciale e comunale e per tutti gli altri atti aventi carattere di programmazione sul territorio

 Aree di indirizzo - Titolo III, Paesaggi Locali delle N.d.A.

Contesti Paesaggistici

 Perimetro dei contesti

 1a Contesto paesaggistico - Titolo III, Paesaggi Locali delle N.d.A.

Paesaggi Locali



Limiti comunali



Il lotto ricade in area non vincolata del **Paesaggio locale 4** “Agrumeti di Lentini, Carlentini e Francofonte”

Inquadramento territoriale

Quest’ambito, estrema propaggine meridionale della Piana di Catania, è caratterizzato dalla presenza dei tre centri di Lentini, Carlentini e Francofonte.

Obiettivi di qualità paesaggistica

- Conservazione e recupero dei valori paesistici, ambientali, morfologici e percettivi del paesaggio agrario;
- riqualificazione ambientale-paesistica degli insediamenti e promozione delle azioni per il riequilibrio paesaggistico;
- conservazione del patrimonio storico-culturale (architetture, percorsi storici e aree archeologiche);
- potenziamento della rete ecologica;
- salvaguardia e recupero degli alvei fluviali;
- salvaguardia degli habitat lacustri.