



MINISTERO DELLE FINANZE

Mod. B (Nuovo Catasto Edilizio Urbano)

DIREZIONE GENERALE DEL CATASTO E DEI SERVIZI TECNICI ERARIALI

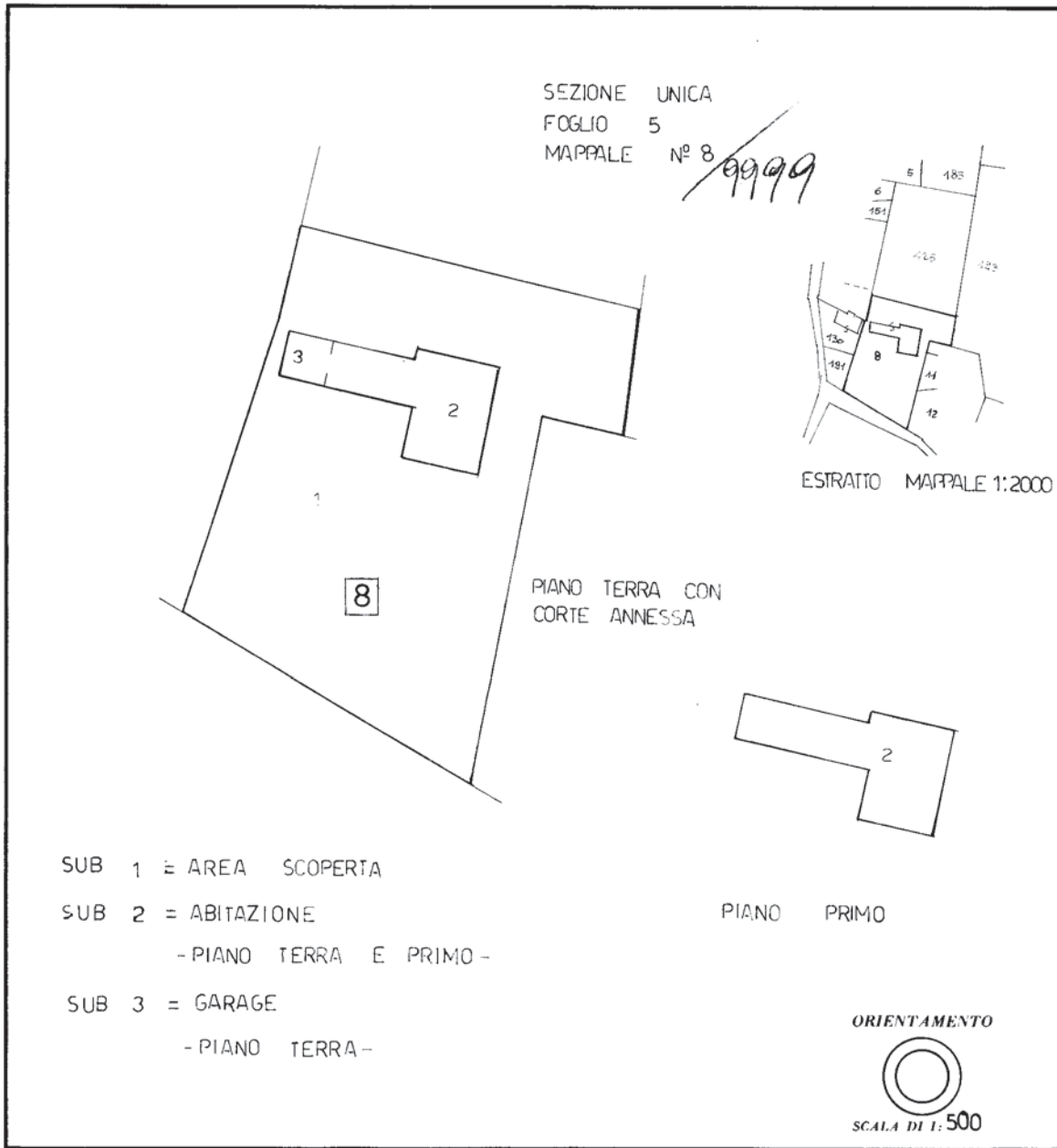
NUOVO CATASTO EDILIZIO URBANO

(R. DECRETO-LEGGI 11 APRILE 1939, N. 652)

Planimetria dell'immobile situato nel Comune di MORGANO Via PESCATORI n° 1

Ditta ELABORATO PLANIMETRICO PER LA SUDDIVISIONE IN SUBALTERNI NUMERICI

Allegata alla dichiarazione presentata all'Ufficio Tecnico Erariale di TREVISO Scheda N.° 4



SPAZIO RISERVATO PER LE ANNOTAZIONI D'UFFICIO

DATA  
PROT. N°

*[Handwritten notes and signatures]*

Compilata dal GEOMETRA  
(Titolo, nome e cognome del tecnico)  
RENZO ROSTIROLLA  
Iscritto all'Albo dei GEOMETRI  
della Provincia di TREVISO  
DATA OTTOBRE 1987  
Firma: *[Handwritten signature]*

Ultima planimetria in atti

Elaborato Planimetrico - Catasto dei Fabbricati - Situazione al 18/06/2022 - Comune di MORGANO(F725) - < Foglio 5 Particella 8 >  
Firmato Da: DE NARDI MARCO Emesso Da: ARUBAPEC S.P.A. NG CA 3 Serial#: 1d89419f3ab67ed9ede12f92887a570



## ACCERTAMENTO DELLA PROPRIETÀ IMMOBILIARE URBANA ELENCO DEI SUBALTERNI ASSEGNATI

Comune MORGANO	Sezione	Foglio 5	Particella 8	Tipo mappale	del:
-------------------	---------	-------------	-----------------	--------------	------

Sub	UBICAZIONE via/piazza	n.civ	Piani	Scala	Int	DESCRIZIONE
1	VIA PESCATORI		T			AREA URBANA
2	VIA PESCATORI	1	1 - T			ABITAZIONI IN VILLINI
3	VIA PESCATORI	1	T			STALLE, SCUDERIE, RIMESSE E AUTORIMESSE

---

Visura telematica





MINISTERO DELLE FINANZE

Mod. B (Nuovo Catasto Edilizio Urbano)

DIREZIONE GENERALE DEL CATASTO E DEI SERVIZI TECNICI ERARIALI

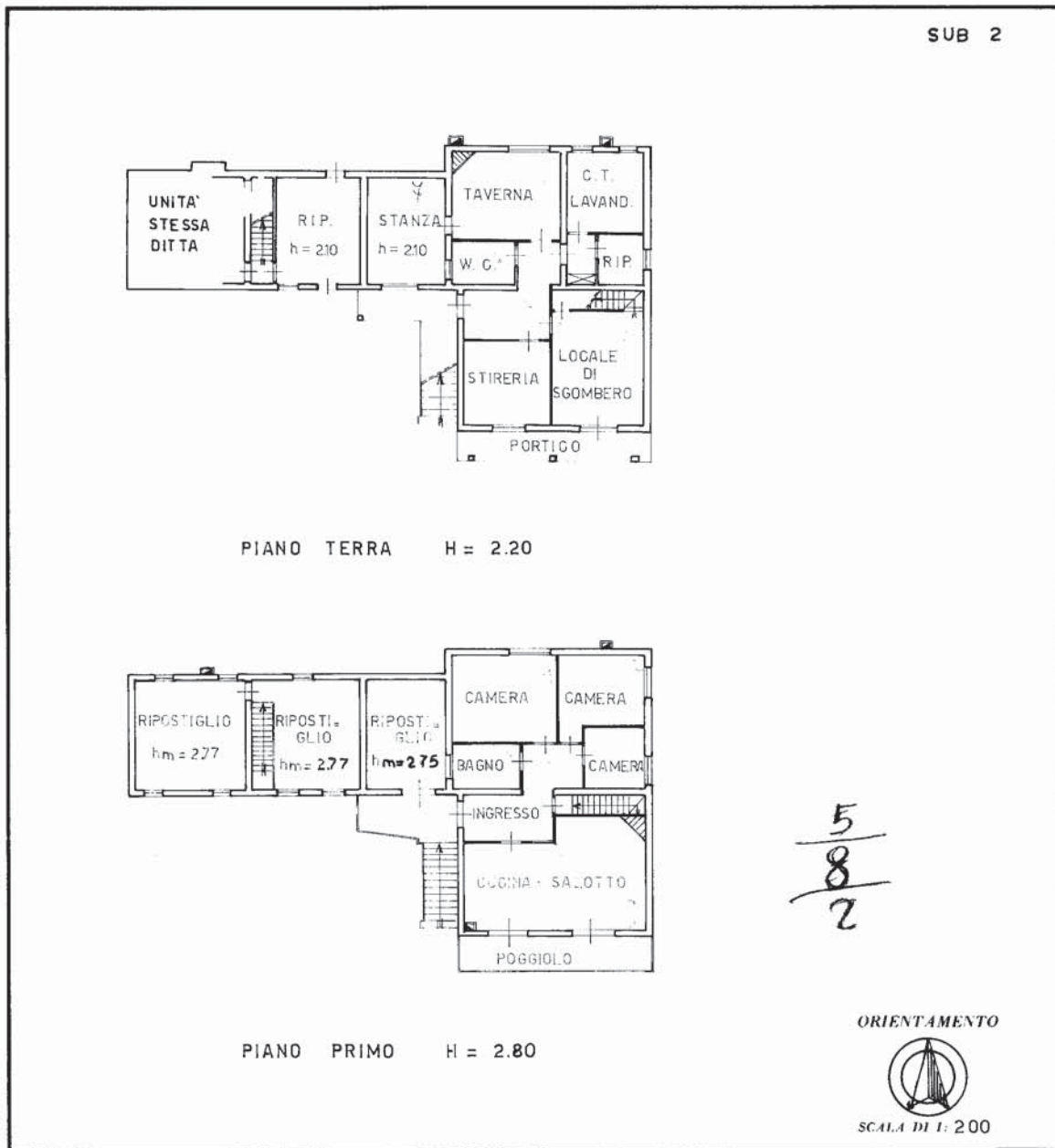
NUOVO CATASTO EDILIZIO URBANO

(R. DECRETO-LEGGE 15 APRILE 1959, N. 652)

Planimetria dell'immobile situato nel Comune di MORGANO Via PESCATORI n° 1

Ditta [REDACTED] ( PROPRIETARI PER 1/2 CIASCUNO )

Allegata alla dichiarazione presentata all'Ufficio Tecnico Erariale di TREVISO Scheda N.° 2



5  
8  
2

SPAZIO RISERVATO PER LE ANNOTAZIONI D'UFFICIO	
DATA	
PROT. N.°	

Compilata dal GEOMETRA  
(Titolo, nome e cognome del tecnico)  
RENZO ROSTIROLA  
 Iscritto all'Albo de GEOMETRI  
 della Provincia di TREVISO  
 DATA OTTOBRE 1987  
 Firma: [Signature]

Ultima planimetria in atti

inattu 01  
Catasto dei Fabbricati - Situazione al 11/07/2022 - Comune di MORGANO(F725) - < Foglio 5 - Particella 8 - Subalerno 2 >  
Firmato DA: [REDACTED] ARUBAPEC S.P.A. NG CA 3 Serie#: 1d89419f3ab67ed9ede12f92887a570



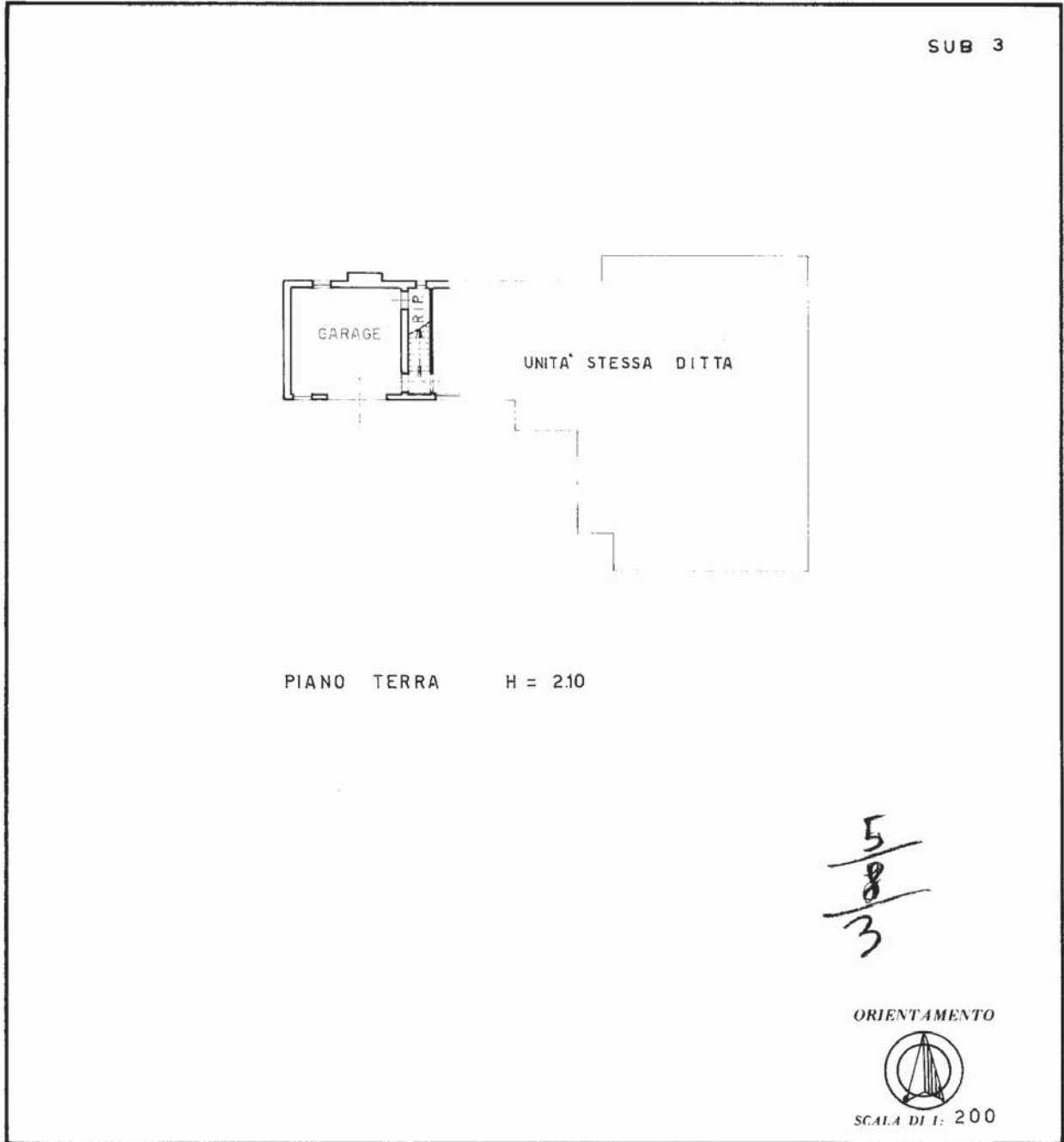


MINISTERO DELLE FINANZE  
DIREZIONE GENERALE DEL CATASTO E DEI SERVIZI TECNICI ERARIALI  
NUOVO CATASTO EDILIZIO URBANO

Mod. B (Nuovo Catasto Edilizio Urbano)

(R. DECRETO-LEGGE 15 APRILE 1989, N. 652)

Planimetria dell'immobile situato nel Comune di MORGANO Via PESCATORI n°1  
Ditta [REDACTED] (PROPRIETARI PER 1 2 CIASCUNO)  
Allegata alla dichiarazione presentata all'Ufficio Tecnico Erariale di TREVISO Scheda N.° 3



SPAZIO RISERVATO PER LE ANNOTAZIONI D'UFFICIO	
DATA PROT. N.°	

Compilata dal GEOMETRA  
(Titolo, nome e cognome del tecnico)  
RENZO ROSTIROLLA  
 Iscritto all'Albo dei GEOMETRI  
 della Provincia di TREVISO  
 DATA OTTOBRE 1987  
 Firma: [Signature]

# ALLEGATO 7A

Direzione Provinciale di Treviso Ufficio Provinciale - Territorio - Direttore PAOLO FRANZOSO

Vis. tel. (0.90 euro)



Comune: (TV) MORGANO  
Foglio: 5  
Scala originale: 1:2000  
Dimensione cornice: 534,000 x 378,000 metri  
Protocollo pratica T79487/2022  
18-giu-2022 18:45:7

E=600

Firmato Da: DE NARDI MARCO EMESSO Da: ARUBAPEC S.P.A. NG CA.3 Serial#: 1d89419f3ab67ecd9ede12f92887a570

I Particella: 8

