


N=-15700

E=-20100

Direzione Provinciale di Asti Ufficio Provinciale - Territorio - Direttore ROCCO ROMANELLA

Vis. tel (0 90 euro)



1 Particella 1385

Comune: (AT) NIZZA MONFERRATO
Foglio: 16 All: A

Scala originale: 1:1000
Dimensione cornice: 267.000 x 189.000 metri

10-Lug-2023 15:0:48
Protocollo pratica T232839/2023

Scansionato con CamScanner

MODULARIO
F. 119 ranc. 887

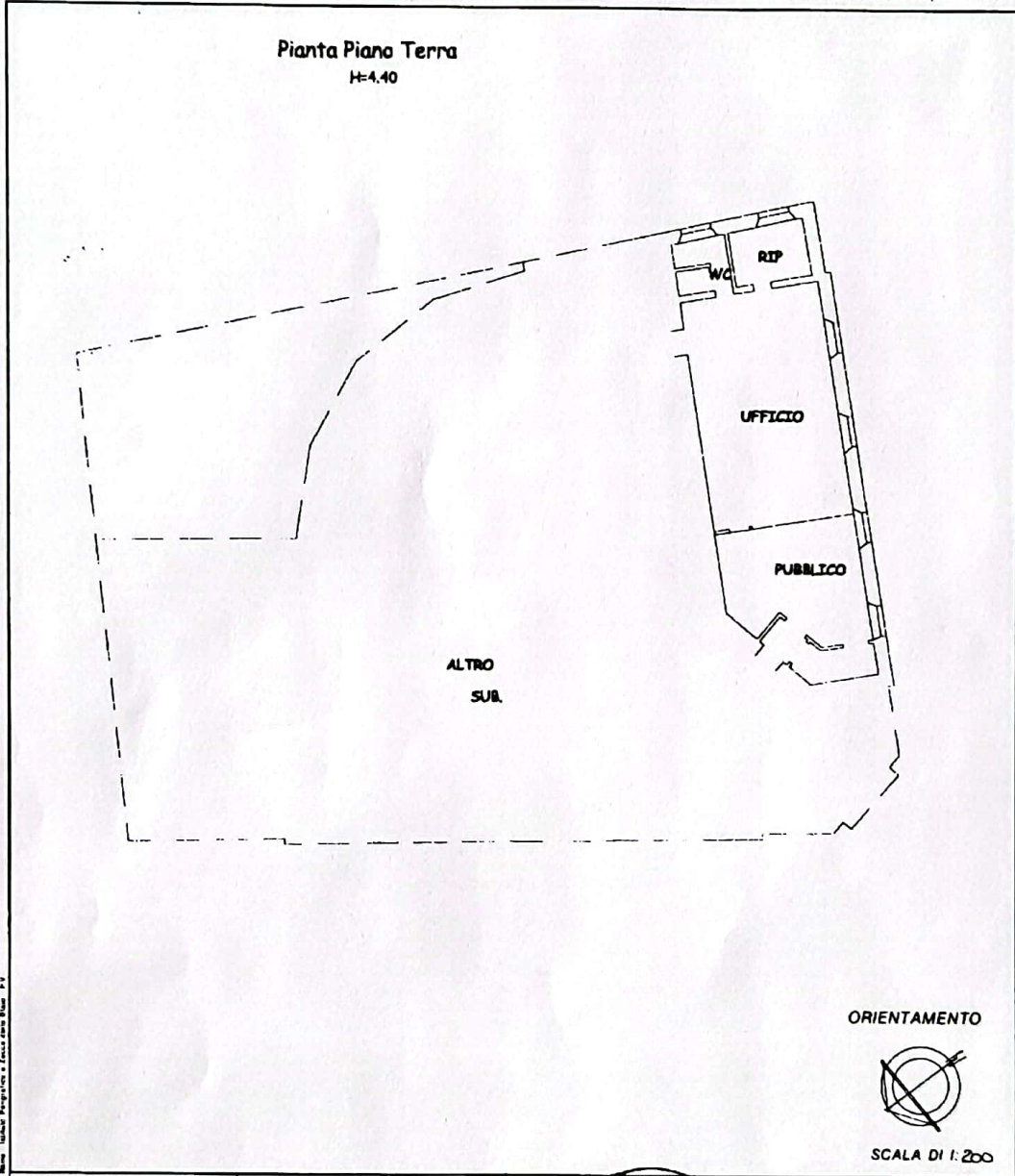


MINISTERO DELLE FINANZE
DIPARTIMENTO DEL TERRITORIO
CATASTO EDILIZIO URBANO (RDL 13-4-1939, n. 652)

MOD. BM (CEU)

(LINE
500)

Planimetria di u.i.u. in Comune di NIZZA MONFERRATO..... via ROMA..... civ. 1




M. 11/07/2023 - Situazione al 10/07/2023 - Comune di NIZZA MONFERRATO (1902) - < Foglio 16 - Particella 1385 - Subalterno 7 >

Dichiarazione di N.C.
 Denuncia di variazione

Identificativi catastali:
 F. 16
 n. 371 sub. 9

Compilata dal GEOMETRA
 (Titolo cognome e nome)
LO JACONO VINCENZO

Iscritto all'albo de: GEOMETRI
 della provincia di ASTI n. 1000
 data Firma Vincenzo Lo Jacono



RISERVATO ALL'UFFICIO