

Data: 06/10/2022 - n. T396010 - Richiedente: CRFVLR58S16G337D

**Agenzia del Territorio
CATASTO FABBRICATI
Ufficio Provinciale di
Parma**

Dichiarazione protocollo n. 000185701 del 17/10/2003

Planimetria di u.i.u. in Comune di Albareto

Loc. Case Bosini

civ. 1

Identificativi Catastali:

Sezione:

Foglio: 40

Particella: 625

Subalterno:

Compilata da:
Signorini Corrado

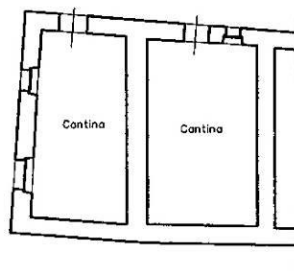
Iscritto all'albo:
Geometri

Prov. Parma

N. 2121

Scheda n. 1

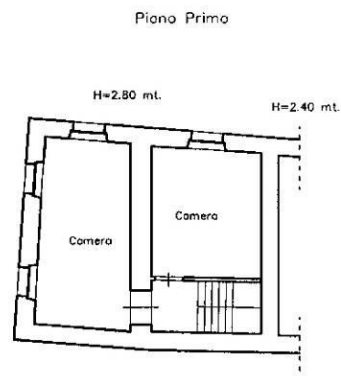
Scala 1:200



Piano Seminterrato

H=2.30 mt.

Strada comunale dei Castagnoli

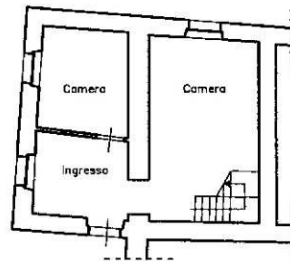


Piano Primo

H=2.80 mt.

H=2.40 mt.

Strada comunale dei Castagnoli



H=2.50 mt.

Piano Terra

Strada comunale dei Castagnoli



Ultima planimetria in atti

Data: 06/10/2022 - n. T396010 - Richiedente: CRFVLR58S16G337D

Totale schede: 1 - Formato di acquisizione: A4(210x297) - Formato stampa richiesto: A4(210x297)

