

**Agenzia del Territorio
CATASTO FABBRICATI
Ufficio Provinciale di
Perugia**

Dichiarazione protocollata n. PG0256893 del 13/07/2009

Planimetria di u.i.u. in Comune di Collazzone

Circonvallazione Casalalta

civ. 13

Identificativi Catastali:

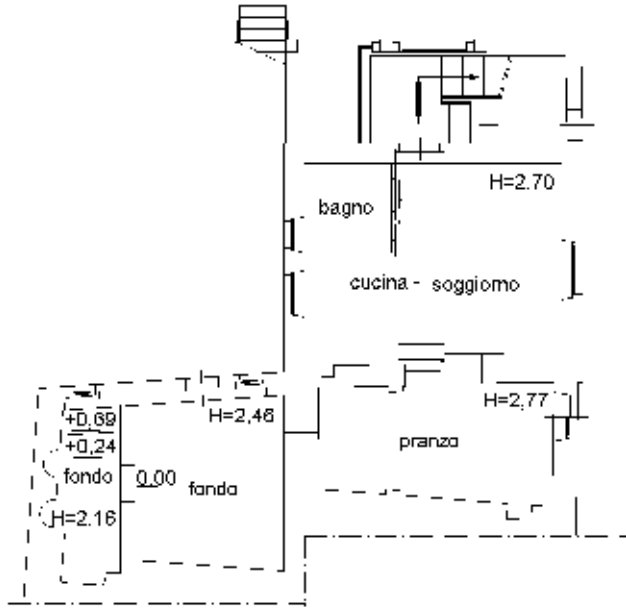
Sezione:
Foglio: 4
Particella: 168
Subalterno: 7

Compilata da:
Pellegrini Paolo
Iscritto all'albo:
Geometri

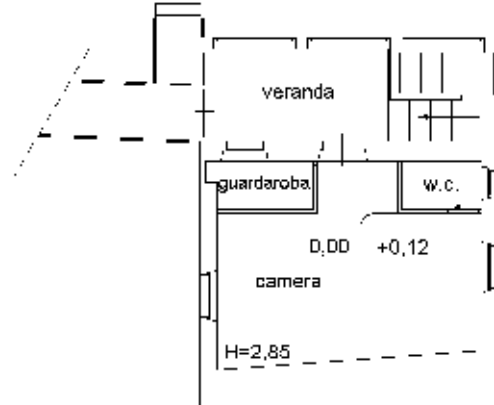
Prov. Perugia

N. 3893

Scheda n. 1 Scala 1:200

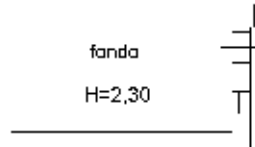


Piano Terra

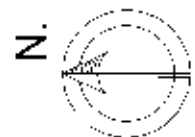


Piano Primo

part. 168 sub 7
part. 172 sub 3



Piano Primo Sottostrada



Ultima planimetria in atti