COMUNE DI PRIVERNO

Progetto di concessione a sanatoria L. n° 47/85 prat. n° 1082.

Propr. MONTI GIOVANNI

Via Colle Menardo

Elaborato in scala 1-50 1-100

STUDIO TECNICO DI PROGETTAZIONE
Geometra Vincenzo Monti Via Della Grotta Priverno
Tel. 0773/902440

COMUNE DI PRIVERNO
Arrivato - 2 LUG. 1990
Prot. N. 1703
Cat. .... Clas. .... Fasc. ....

COLLEGIO PROV.LE GEOMETRI
LATINA
Geom. Monti Vincenzo
N° 454

COMUNE DI PRIVERNO
Provincia di Latina
Progetto allegato alla sanatoria edilizia n. 1082/'85 del 12 NOV. 2008
IL RESPONSABILE
Arch. Claudia ROMAGNA

Legenda delle superfici da sanare

1° sala da pranzo	35,00 mq
2° cucinino	9,71
3° ripostigli n° 2	9,95 mq
4° salotto	12,00 mq
5° magazzino	35,84
6° camere n° 2	34,34 mq
7° bagni n° 2	8,50
8° ingresso	46,90
9° studio	11,20

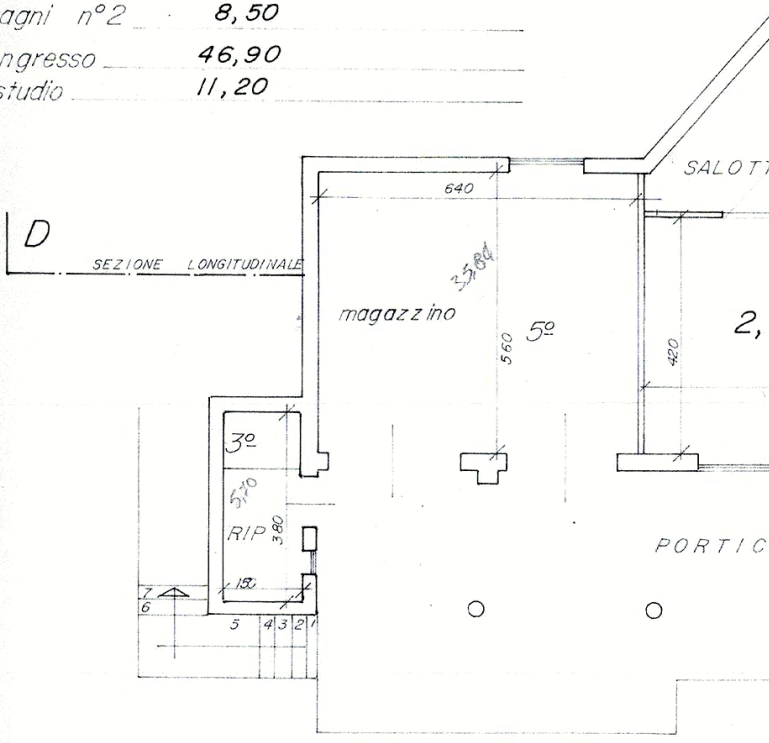
SALOTT
D
SEZIONE LONGITUDINALE
640
35,84
magazzino
560
5°
420
2,
3°
5,70
RIP
380
150
7
6
5
4 3 2 1
PORTIC

PIANTA

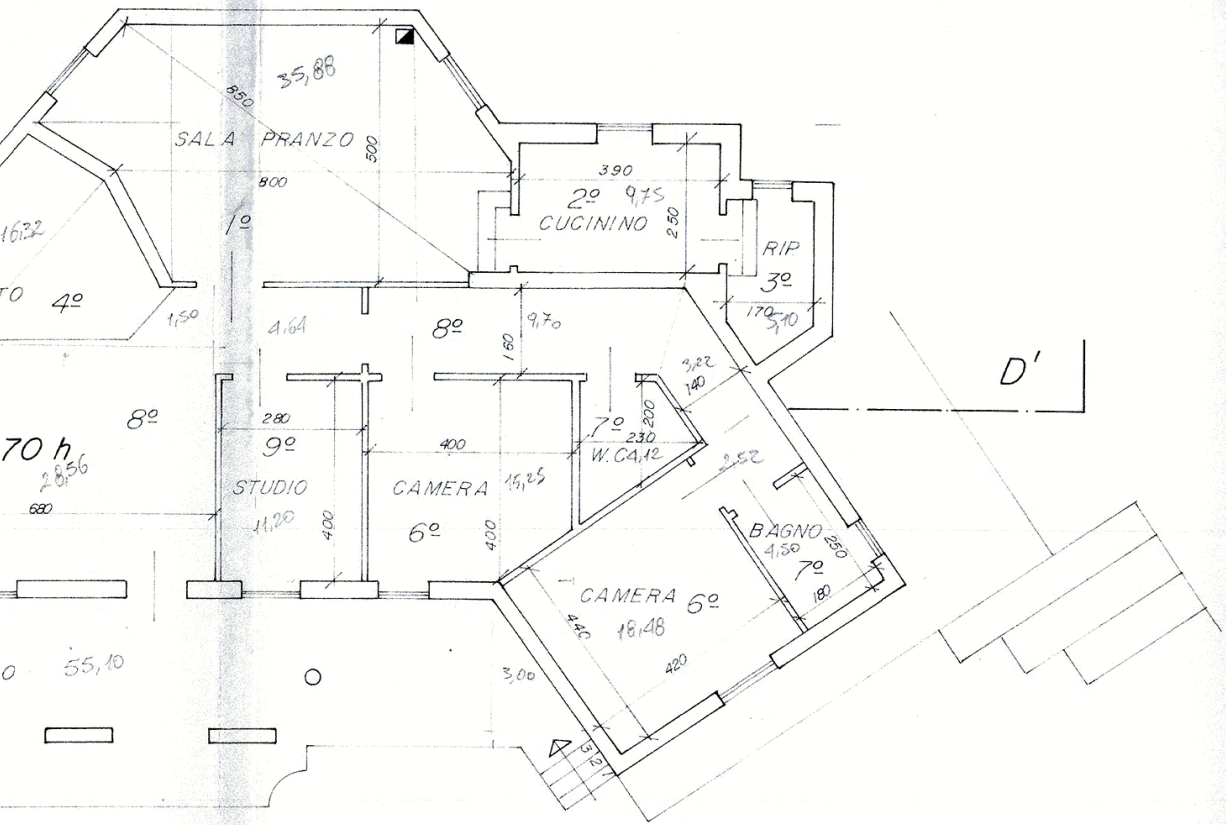
35,88
850
SALA PRANZO
500
800
1º
16,32
TO 4º
1,50
3,90
2º 9,75
CUCININO
2,50
RIP
3º
1,70
3,10
4,64
8º
1,60
9,70
3,22
1,40
D'
8º
70 h
28,56
680
2,80
9º
STUDIO
11,20
4,00
4,00
CAMERA
15,25
6º
4,00
7º 2,30
W.C. 4,12
2,00
2,52
BAGNO
4,50
7º
2,50
1,80
CAMERA 6º
18,48
4,40
4,20
0 55,10
3,00
3,21

PIANO TERRA 1-100

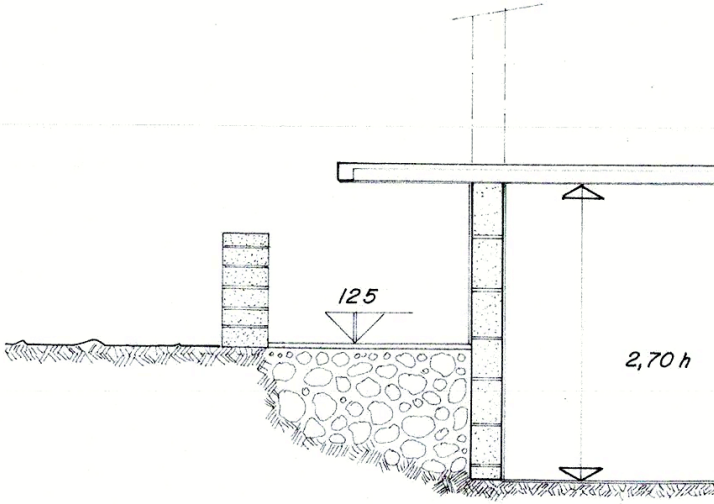

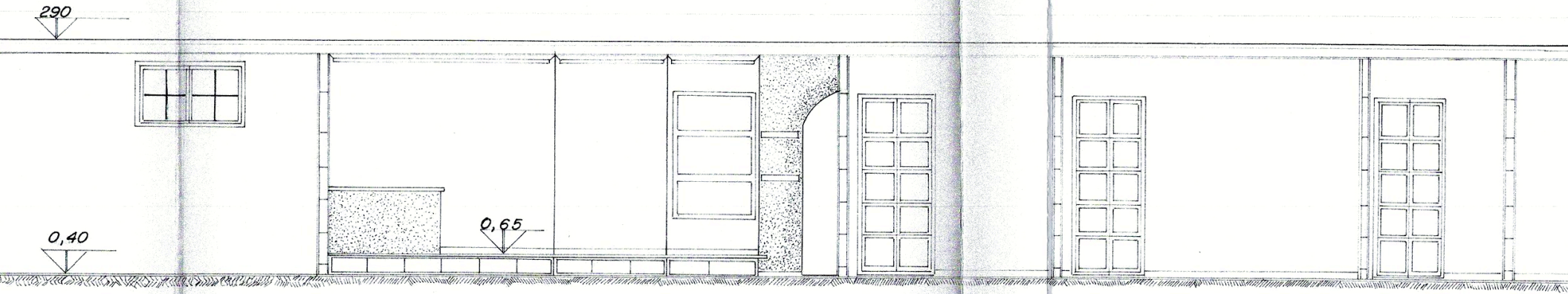

SEZIONE LONGITUDINALE D-D' in scala 1-50

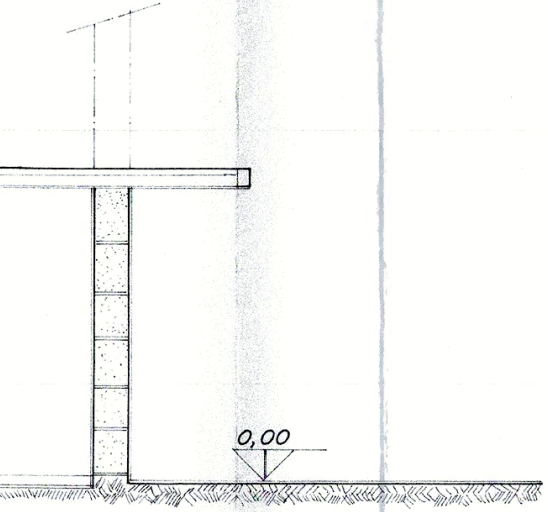

PLANIMETRIA PARTICOLARE 1/1000

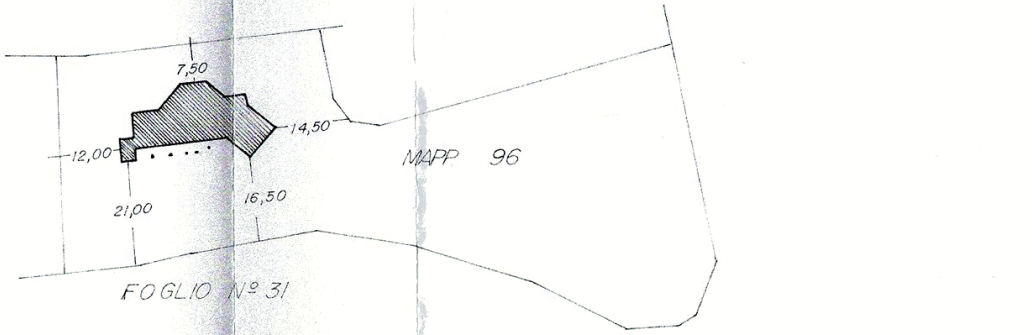
7,50
14,50
12,00
MAPP 96
21,00
16,50
FOGLIO N° 31

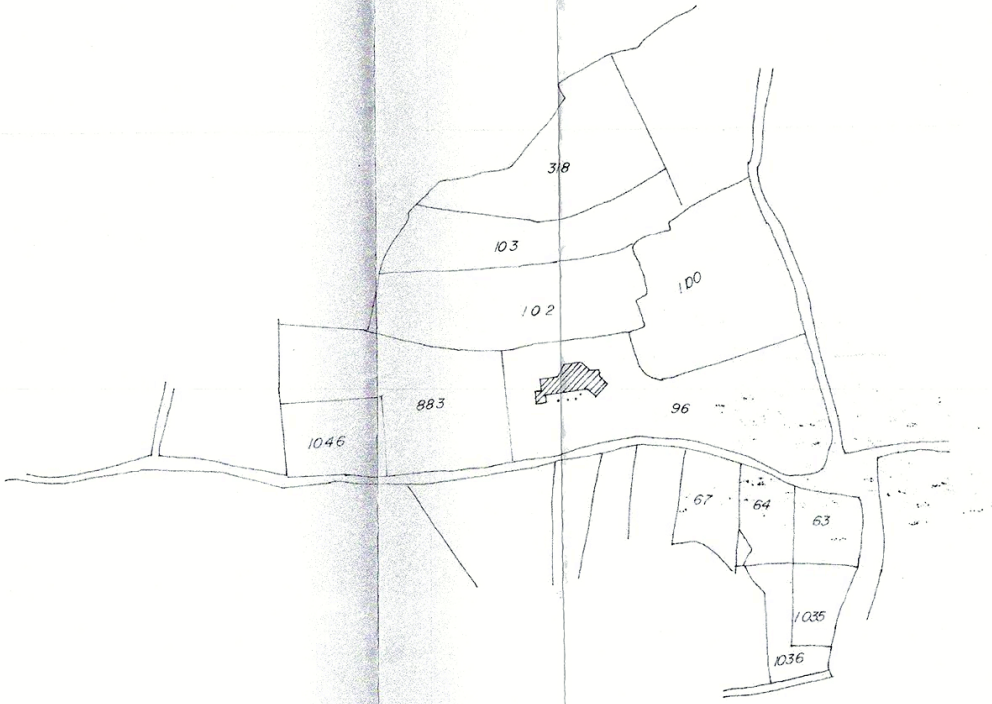
318
103
100
102
883
96
1046
67
64
63
1035
1036

PLANIMETRIA UB. 1-2000