

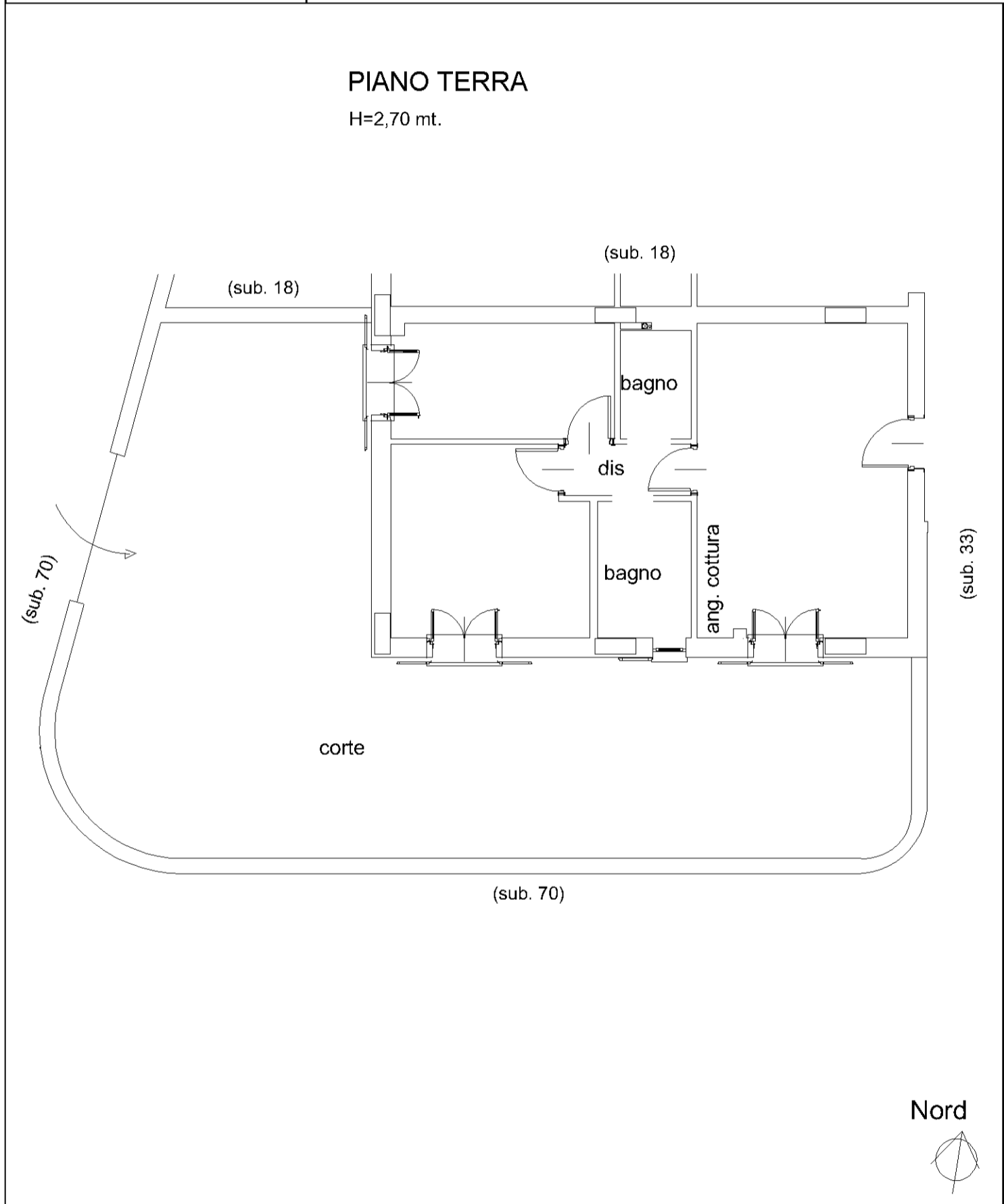
**Agenzia del Territorio
CATASTO FABBRICATI
Ufficio Provinciale di
Frosinone**

Dichiarazione protocollo n. FR0038548 del 06/03/2013	
Planimetria di u.i.u. in Comune di Ceccano	
Via Marano civ. SNC	
Identificativi Catastali:	Compilata da: Bovieri Pietro
Sezione:	Iscritto all'albo: Geometri
Foglio: 26	Prov. Frosinone
Particella: 1090	N. 2046
Subalterno: 17	

Scheda n. 1 Scala 1:100

PIANO TERRA

H=2,70 mt.

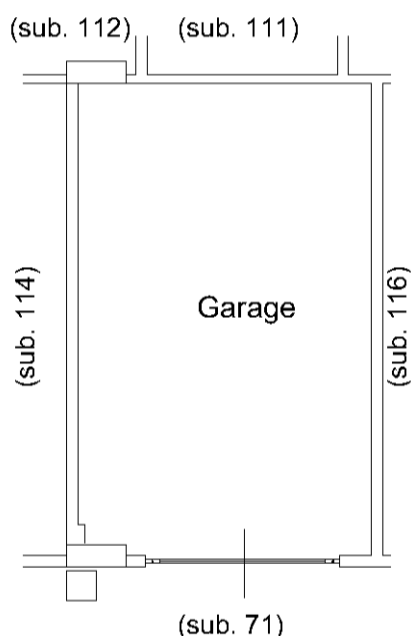


**Agenzia del Territorio
CATASTO FABBRICATI
Ufficio Provinciale di
Frosinone**

Dichiarazione protocollo n. FR0038548 del 06/03/2013	
Planimetria di u.i.u. in Comune di Ceccano	
Via Marano	civ. SNC
Identificativi Catastali:	Compilata da: Bovieri Pietro
Sezione:	Iscritto all'albo: Geometri
Foglio: 26	Prov. Frosinone
Particella: 1090	N. 2046
Subalterno: 115	

Scheda n. 1 Scala 1:100

PIANO 1° SOTTOSTRADA
H=3,10 mt.

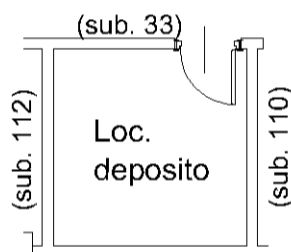


**Agenzia del Territorio
CATASTO FABBRICATI
Ufficio Provinciale di
Frosinone**

Dichiarazione protocollo n. FR0038548 del 06/03/2013	
Planimetria di u.i.u. in Comune di Ceccano	
Via Marano civ. SNC	
Identificativi Catastali:	Compilata da: Bovieri Pietro
Sezione:	Iscritto all'albo: Geometri
Foglio: 26	Prov. Frosinone N. 2046
Particella: 1090	
Subalterno: 111	

Scheda n. 1 Scala 1:100

PIANO 1° SOTTOSTRADA
H=3,10 mt.



Nord

