

**Agenzia del Territorio  
CATASTO FABBRICATI  
Ufficio Provinciale di  
Frosinone**

Dichiarazione protocollo n. FR0038548 del 06/03/2013  
Planimetria di u.i.u. in Comune di Ceccano

Via Marano

civ. SNC

Identificativi Catastali:

Sezione:  
Foglio: 26  
Particella: 1090  
Subalterno: 54

Compilata da:  
Bovieri Pietro

Iscritto all'albo:  
Geometri

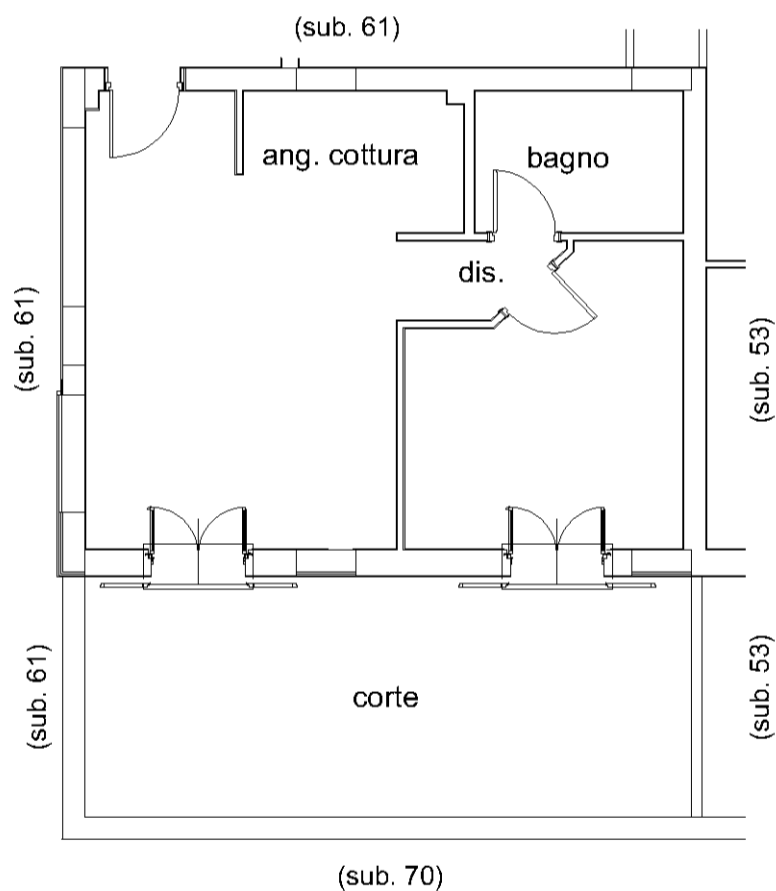
Prov. Frosinone

N. 2046

Scheda n. 1      Scala 1:100

### PIANO TERRA

H=2,70 mt.



Nord



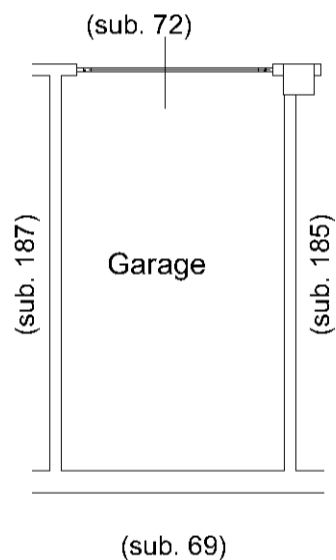
**Agenzia del Territorio  
CATASTO FABBRICATI  
Ufficio Provinciale di  
Frosinone**

Dichiarazione protocollo n. FR0038548 del 06/03/2013	
Planimetria di u.i.u. in Comune di Ceccano	
Via Marano civ. SNC	
Identificativi Catastali:	Compilata da: Bovieri Pietro
Sezione:	Iscritto all'albo: Geometri
Foglio: 26	Prov. Frosinone
Particella: 1090	N. 2046
Subalterno: 186	

Scheda n. 1      Scala 1:100

### PIANO 1° SOTTOSTRADA

H=2,70 mt.



Nord

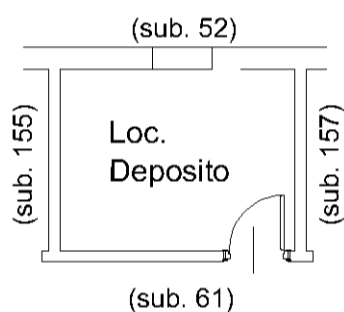


**Agenzia del Territorio  
CATASTO FABBRICATI  
Ufficio Provinciale di  
Frosinone**

Dichiarazione protocollo n. FR0038548 del 06/03/2013	
Planimetria di u.i.u. in Comune di Ceccano	
Via Marano civ. SNC	
Identificativi Catastali:	Compilata da: Bovieri Pietro
Sezione:	Iscritto all'albo: Geometri
Foglio: 26	Prov. Frosinone
Particella: 1090	N. 2046
Subalterno: 156	

Scheda n. 1      Scala 1:100

**PIANO 1° SOTTOSTRADA**  
H=2,70 mt.



Nord

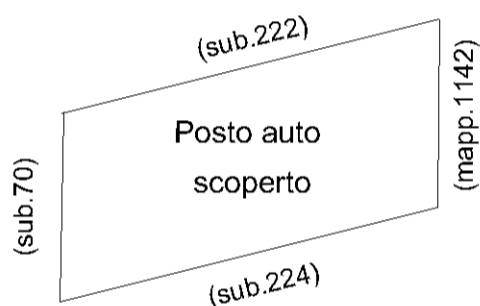


**Agenzia del Territorio  
CATASTO FABBRICATI  
Ufficio Provinciale di  
Frosinone**

Dichiarazione protocollo n. FR0038548 del 06/03/2013	
Planimetria di u.i.u. in Comune di Ceccano	
Via Marano	civ. SNC
Identificativi Catastali:	Compilata da: Bovieri Pietro
Sezione:	Iscritto all'albo: Geometri
Foglio: 26	Prov. Frosinone
Particella: 1090	N. 2046
Subalterno: 223	

Scheda n. 1      Scala 1:100

**PIANO TERRA**



Nord

