

MODULARIO
a r.r. n. 497



MINISTERO DELLE FINANZE
DIPARTIMENTO DEL TERRITORIO
CATASTO EDILIZIO URBANO (RDL 13-4-1939. n. 652)

MOD. BN (CEU)

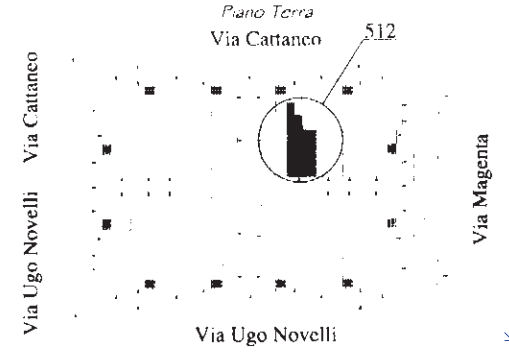
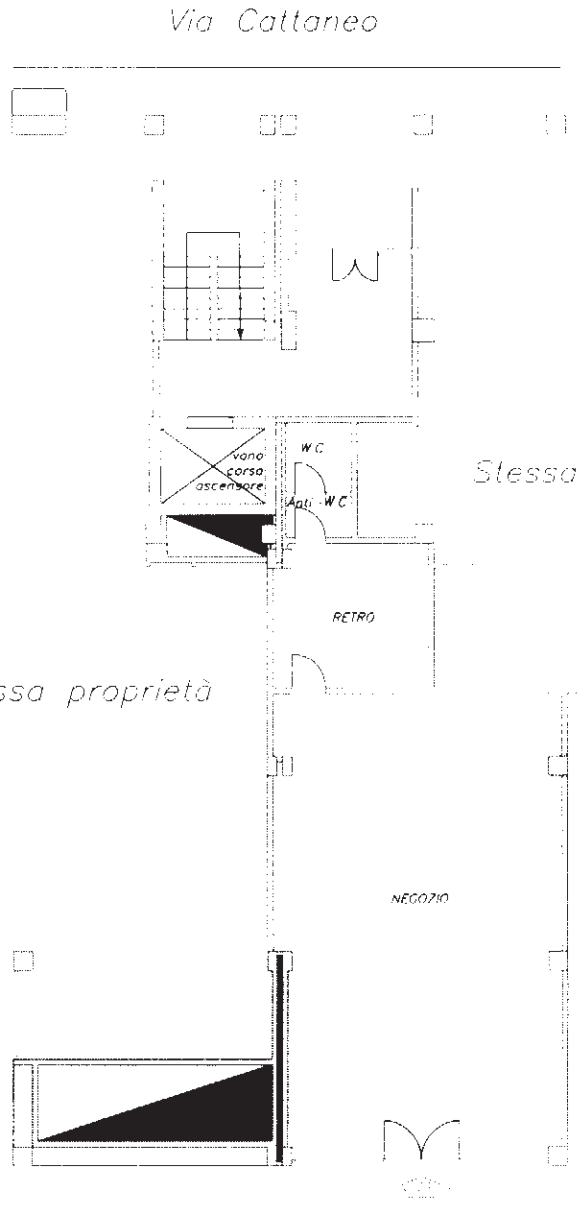
LIRE
200

Planimetria di u.i.u. in Comune di CAMPI BISENZIO via MAGENTA civ. 44

PIANO TERRA
H = 3,00 m.
VIA MAGENTA n° 44

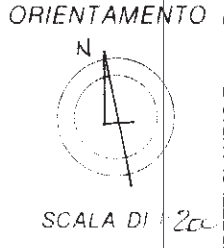
Elaborato planimetrico
Fig. 19 p. 1897
Scala 1:2000

Catasto dei Fabbricati - Situazione al 30/07/2012 - Comune di CAMPI BISENZIO (B507) - < Foglio: 19 - Particella: 1897 - Subalterno: 512 >
VIA CARLO CATTANEO n° 44 piano: 1.



Stessa proprietà

10 metri



Dichiarazione di N.C.
Denuncia di variazione

Compilata dal Dott. ING. BERNARDI
(Titolo cognome e nome)
STEFANO

RISERVATO ALL'UFFICIO

Ultima planimetria in atti

Identificativi catastali
Iscritto all'albo degli INGEGNERI
della provincia di PIACENZA
data 26/03/01 Firma

