



N=1100

E=800

Comune: (TV) QUINTO DI TREVISO Scala originale: 1:2000
Dimensione cornice: 534.000 x 378.000 metProtocollo pratica T234519/2023
Foglio: 10

1 Particella: 1235

Catasto terreni

Visura storica per immobile

Situazione degli atti informatizzati dall'impianto meccanografico al 29/12/2023



Immobile di catasto terreni



Causali di aggiornamento ed annotazioni

Informazioni riportate negli atti del catasto al 29/12/2023

Dati identificativi: Comune di QUINTO DI TREVISO (H131) (TV)

Foglio 10 Particella 1233

Classamento:

Redditi: dominicale Euro 7,65

agrario Euro 3,48

Particella con qualità: SEMIN ARBOR di classe 1

Superficie: 673 m²

> Intestati catastali

> 1. [REDACTED]
[REDACTED]

Diritto di: Proprieta' per 1/1 in regime di separazione dei beni

> Dati identificativi

📅 dall'impianto al 25/08/2001

Immobile predecessore

Comune di QUINTO DI TREVISO (H131) (TV)

Foglio 10 Particella 194

Impianto meccanografico del 04/02/1976

📅 dal 25/08/2001 al 15/02/2008

Immobile predecessore

Comune di QUINTO DI TREVISO (H131) (TV)

Foglio 10 Particella 773

FRAZIONAMENTO del 09/07/1987 Pratica n. 270180
in atti dal 25/08/2001 (n. 37.1/1987)

Sono stati inoltre variati/soppressi i seguenti immobili:

Comune: QUINTO DI TREVISO (H131) (TV)

Foglio 10 Particella 771

Foglio 10 Particella 772

Foglio 10 Particella 194

📅 dal 15/02/2008

Immobile attuale

Comune di QUINTO DI TREVISO (H131) (TV)

Foglio 10 Particella 1233

FRAZIONAMENTO del 15/02/2008 Pratica n.
TV0049590 in atti dal 15/02/2008 (n. 49590.1/2008)

Sono stati inoltre variati/soppressi i seguenti immobili:

Comune: QUINTO DI TREVISO (H131) (TV)

Foglio 10 Particella 1237

Foglio 10 Particella 494

Foglio 10 Particella 1232
Foglio 10 Particella 1235
Foglio 10 Particella 1236
Foglio 10 Particella 773
Foglio 10 Particella 1234
Foglio 10 Particella 1219

> Dati di classamento

📅 dall'impianto al 25/08/2001

Impianto meccanografico del 04/02/1976

Immobile predecessore

Comune di **QUINTO DI TREVISO (H131) (TV)**

Foglio **10** Particella **194**

Redditi: dominicale **Euro 21,54 Lire 41.712**
agrario **Euro 9,79 Lire 18.960**

Particella con qualità: **SEMIN ARBOR** di classe **01**
Superficie: **1.896 m²**

Partita: **1697**

📅 dal 25/08/2001 al 15/02/2008

FRAZIONAMENTO del 09/07/1987 Pratica n. 270180
in atti dal 25/08/2001 (n. 37.1/1987)

Immobile predecessore

Comune di **QUINTO DI TREVISO (H131) (TV)**

Foglio **10** Particella **773**

Redditi: dominicale **Euro 9,37 Lire 18.150**
agrario **Euro 4,26 Lire 8.250**

Particella con qualità: **SEMIN ARBOR** di classe **01**
Superficie: **825 m²**

Sono stati inoltre variati/soppressi i seguenti immobili:

Comune: **QUINTO DI TREVISO (H131) (TV)**

Foglio 10 Particella 771

Foglio 10 Particella 772

Foglio 10 Particella 194

📅 dal 15/02/2008

FRAZIONAMENTO del 15/02/2008 Pratica n.
TV0049590 in atti dal 15/02/2008 (n. 49590.1/2008)

Immobile attuale

Comune di **QUINTO DI TREVISO (H131) (TV)**

Foglio **10** Particella **1233**

Redditi: dominicale **Euro 7,65**
agrario **Euro 3,48**

Particella con qualità: **SEMIN ARBOR** di classe **01**
Superficie: **673 m²**

Sono stati inoltre variati/soppressi i seguenti immobili:

Comune: **QUINTO DI TREVISO (H131) (TV)**

Foglio 10 Particella 1237

Foglio 10 Particella 494

Foglio 10 Particella 1232

Foglio 10 Particella 1235

Foglio 10 Particella 1236

Foglio 10 Particella 773

Foglio 10 Particella 1234
Foglio 10 Particella 1219

> Storia degli intestati dell'immobile

Dati identificativi: Immobile predecessore - Comune di QUINTO DI TREVISO (H131) (TV) Foglio 10 Particella 194

1. [REDACTED] 1. Impianto meccanografico del 04/02/1976
1. [REDACTED] dall'impianto al 31/08/1987
Diritto di: Proprieta' per 1000/1000 (deriva dall'atto 1)
1. [REDACTED] 2. Atto del 31/08/1987 Pubblico ufficiale GIANFRANCO SPINELL Sede TREVISO (TV) Repertorio n. 33977 Sede TREVISO (TV) Registrazione n. 1702 registrato in data 09/09/1987 - Voltura n. 6714.1/1987 - Pratica n. 157168 in atti dal 03/03/2003
1. [REDACTED] dal 31/08/1987 al 09/03/2009
Diritto di: Da verificare in regime di comunione dei beni (deriva dall'atto 2)
2. [REDACTED]
1. [REDACTED] dal 31/08/1987 al 09/03/2009
Diritto di: Da verificare in regime di comunione dei beni (deriva dall'atto 2)

Dati identificativi: Immobile predecessore - Comune di QUINTO DI TREVISO (H131) (TV) Foglio 10 Particella 773

1. [REDACTED] 3. FRAZIONAMENTO del 09/07/1987 Pratica n. 270180 in atti dal 25/08/2001 (n. 37.1/1987)
1. [REDACTED] dal 09/07/1987 al 31/08/1987
Diritto di: Proprieta' per 1000/1000 (deriva dall'atto 3)
1. [REDACTED] 4. Atto del 31/08/1987 Pubblico ufficiale GIANFRANCO SPINELL Repertorio n. 33977 Registrazione n. 1702 registrato in data 09/09/1987 - Voltura n. 6714.1/1987 - Pratica n. 157171 in atti dal 03/03/2003
1. [REDACTED] dal 31/08/1987 al 15/02/2008
Diritto di: Da verificare in regime di comunione dei beni (deriva dall'atto 4)
2. [REDACTED]
1. [REDACTED] dal 31/08/1987 al 15/02/2008
Diritto di: Da verificare in regime di comunione dei beni (deriva dall'atto 4)

Dati identificativi: Immobile attuale - Comune di QUINTO DI TREVISO (H131) (TV) Foglio 10 Particella 1233

1. [REDACTED] 5. FRAZIONAMENTO del 15/02/2008 Pratica n. TV0049590 in atti dal 15/02/2008 (n. 49590.1/2008)

Direzione Provinciale di Treviso
Ufficio Provinciale - Territorio
Servizi Catastali

📅 dal 15/02/2008 al 29/05/2008
Diritto di: Da verificare in regime di comunione
dei beni (deriva dall'atto 5)

> 2. [REDACTED]

📅 dal 15/02/2008 al 29/05/2008
Diritto di: Da verificare in regime di comunione
dei beni (deriva dall'atto 5)

> 1. [REDACTED]

📅 dal 29/05/2008
Diritto di: Proprietà per 1/1 in regime di
separazione dei beni (deriva dall'atto 6)

6. Atto del 29/05/2008 Pubblico ufficiale BIANCONI
MAURIZIO Sede TREVISO (TV) Repertorio n. 95437 -
COMPRAVENDITA Nota presentata con Modello Unico
n. 13703.1/2008 Reparto PI di TREVISO in atti dal
05/06/2008

Visura telematica

Tributi speciali: Euro 0,90

Catasto terreni

Visura storica per immobile

Situazione degli atti informatizzati dall'impianto meccanografico al 29/12/2023



Immobile di catasto terreni



Causali di aggiornamento ed annotazioni

Informazioni riportate negli atti del catasto al 29/12/2023

Dati identificativi: Comune di **QUINTO DI TREVISO (H131) (TV)**

Foglio **10** Particella **1233**

Classamento:

Redditi: dominicale **Euro 7,65**

agrario **Euro 3,48**

Particella con qualità: **SEMIN ARBOR** di classe 1

Superficie: **673 m²**

> Intestati catastali

➤ 1. 


Diritto di: Proprieta' per 1/1 in regime di separazione dei beni

> Dati identificativi

 dall'impianto al **25/08/2001**

Immobile predecessore

Comune di **QUINTO DI TREVISO (H131) (TV)**

Foglio **10** Particella **194**

Impianto meccanografico del 04/02/1976

 dal **25/08/2001** al **15/02/2008**

Immobile predecessore

Comune di **QUINTO DI TREVISO (H131) (TV)**

Foglio **10** Particella **773**

FRAZIONAMENTO del 09/07/1987 Pratica n. 270180
in atti dal 25/08/2001 (n. 37.1/1987)

Sono stati inoltre variati/soppressi i seguenti immobili:

Comune: **QUINTO DI TREVISO (H131) (TV)**

Foglio **10** Particella **771**

Foglio **10** Particella **772**

Foglio **10** Particella **194**

 dal **15/02/2008**

Immobile attuale

Comune di **QUINTO DI TREVISO (H131) (TV)**

Foglio **10** Particella **1233**

FRAZIONAMENTO del 15/02/2008 Pratica n.
TV0049590 in atti dal 15/02/2008 (n. 49590.1/2008)

Sono stati inoltre variati/soppressi i seguenti immobili:

Comune: **QUINTO DI TREVISO (H131) (TV)**

Foglio **10** Particella **1237**

Foglio **10** Particella **494**

Foglio 10 Particella 1232
Foglio 10 Particella 1235
Foglio 10 Particella 1236
Foglio 10 Particella 773
Foglio 10 Particella 1234
Foglio 10 Particella 1219

> Dati di classamento

📅 dall'impianto al 25/08/2001

Impianto meccanografico del 04/02/1976

Immobile predecessore

Comune di **QUINTO DI TREVISO (H131) (TV)**

Foglio **10** Particella **194**

Redditi: dominicale **Euro 21,54 Lire 41.712**

agrario **Euro 9,79 Lire 18.960**

Particella con qualità: **SEMIN ARBOR** di classe **01**
Superficie: **1.896 m²**

Partita: **1697**

📅 dal 25/08/2001 al 15/02/2008

FRAZIONAMENTO del 09/07/1987 Pratica n. 270180
in atti dal 25/08/2001 (n. 37.1/1987)

Immobile predecessore

Comune di **QUINTO DI TREVISO (H131) (TV)**

Foglio **10** Particella **773**

Redditi: dominicale **Euro 9,37 Lire 18.150**

agrario **Euro 4,26 Lire 8.250**

Particella con qualità: **SEMIN ARBOR** di classe **01**
Superficie: **825 m²**

Sono stati inoltre variati/soppressi i seguenti immobili:

Comune: **QUINTO DI TREVISO (H131) (TV)**

Foglio 10 Particella 771

Foglio 10 Particella 772

Foglio 10 Particella 194

📅 dal 15/02/2008

FRAZIONAMENTO del 15/02/2008 Pratica n.
TV0049590 in atti dal 15/02/2008 (n. 49590.1/2008)

Immobile attuale

Comune di **QUINTO DI TREVISO (H131) (TV)**

Foglio **10** Particella **1233**

Redditi: dominicale **Euro 7,65**

agrario **Euro 3,48**

Particella con qualità: **SEMIN ARBOR** di classe **01**
Superficie: **673 m²**

Sono stati inoltre variati/soppressi i seguenti immobili:

Comune: **QUINTO DI TREVISO (H131) (TV)**

Foglio 10 Particella 1237

Foglio 10 Particella 494

Foglio 10 Particella 1232

Foglio 10 Particella 1235

Foglio 10 Particella 1236

Foglio 10 Particella 773

Foglio 10 Particella 1234
Foglio 10 Particella 1219

> Storia degli intestati dell'immobile

Dati identificativi: Immobile predecessore - Comune di QUINTO DI TREVISO (H131) (TV) Foglio 10 Particella 194

- 1. [REDACTED] 1. Impianto meccanografico del 04/02/1976
[REDACTED]
- 📅 dall'impianto al 31/08/1987
Diritto di: Proprieta' per 1000/1000 (deriva dall'atto 1)
- 1. [REDACTED] 2. Atto del 31/08/1987 Pubblico ufficiale GIANFRANCO SPINELL Sede TREVISO (TV) Repertorio n. 33977 Sede TREVISO (TV) Registrazione n. 1702 registrato in data 09/09/1987 - Voltura n. 6714.1/1987 - Pratica n. 157168 in atti dal 03/03/2003
- 📅 dal 31/08/1987 al 09/03/2009
Diritto di: Da verificare in regime di comunione dei beni (deriva dall'atto 2)
- 2. [REDACTED]
- 📅 dal 31/08/1987 al 09/03/2009
Diritto di: Da verificare in regime di comunione dei beni (deriva dall'atto 2)

Dati identificativi: Immobile predecessore - Comune di QUINTO DI TREVISO (H131) (TV) Foglio 10 Particella 773

- 1. [REDACTED] 3. FRAZIONAMENTO del 09/07/1987 Pratica n. 270180 in atti dal 25/08/2001 (n. 37.1/1987)
- 📅 dal 09/07/1987 al 31/08/1987
Diritto di: Proprieta' per 1000/1000 (deriva dall'atto 3)
- 1. [REDACTED] 4. Atto del 31/08/1987 Pubblico ufficiale GIANFRANCO SPINELL Repertorio n. 33977 Registrazione n. 1702 registrato in data 09/09/1987 - Voltura n. 6714.1/1987 - Pratica n. 157171 in atti dal 03/03/2003
- 📅 dal 31/08/1987 al 15/02/2008
Diritto di: Da verificare in regime di comunione dei beni (deriva dall'atto 4)
- 2. [REDACTED]
- 📅 dal 31/08/1987 al 15/02/2008
Diritto di: Da verificare in regime di comunione dei beni (deriva dall'atto 4)

Dati identificativi: Immobile attuale - Comune di QUINTO DI TREVISO (H131) (TV) Foglio 10 Particella 1233

- 1. [REDACTED] 5. FRAZIONAMENTO del 15/02/2008 Pratica n. TV0049590 in atti dal 15/02/2008 (n. 49590.1/2008)

📅 dal 15/02/2008 al 29/05/2008
Diritto di: Da verificare in regime di comunione
dei beni (deriva dall'atto 5)

> 2.
(C

📅 dal 15/02/2008 al 29/05/2008
Diritto di: Da verificare in regime di comunione
dei beni (deriva dall'atto 5)

6. Atto del 29/05/2008 Pubblico ufficiale BIANCONI
MAURIZIO Sede TREVISO (TV) Repertorio n. 95437 -
COMPRAVENDITA Nota presentata con Modello Unico
n. 13703.1/2008 Reparto PI di TREVISO in atti dal
05/06/2008

📅 dal 29/05/2008
Diritto di: Proprieta' per 1/1 in regime di
separazione dei beni (deriva dall'atto 6)

Visura telematica

Tributi speciali: Euro 0,90

Catasto terreni

Visura storica per immobile

Situazione degli atti informatizzati dall'impianto meccanografico al 29/12/2023



Immobile di catasto terreni



Causali di aggiornamento ed annotazioni

Informazioni riportate negli atti del catasto al 29/12/2023

Dati identificativi: Comune di **QUINTO DI TREVISO (H131) (TV)**

Foglio **10** Particella **1235**

Classamento:


Redditi: dominicale **Euro 2,91**

agrario **Euro 1,32**

Particella con qualità: **SEMIN ARBOR** di classe **1**

Superficie: **256 m²**

> Intestati catastali



Diritto di: Proprieta' per 1/1 in regime di separazione dei beni

> Dati identificativi

 **dall'impianto al 15/02/2008**

Immobile predecessore

Comune di **QUINTO DI TREVISO (H131) (TV)**

Foglio **10** Particella **494**

Impianto meccanografico del 04/02/1976

 **dal 15/02/2008**

Immobile attuale

Comune di **QUINTO DI TREVISO (H131) (TV)**

Foglio **10** Particella **1235**

FRAZIONAMENTO del 15/02/2008 Pratica n. TV0049590 in atti dal 15/02/2008 (n. 49590.1/2008)

Sono stati inoltre variati/soppressi i seguenti immobili:

Comune: **QUINTO DI TREVISO (H131) (TV)**

Foglio 10 Particella 1237

Foglio 10 Particella 1233

Foglio 10 Particella 494

Foglio 10 Particella 1232

Foglio 10 Particella 1236

Foglio 10 Particella 773

Foglio 10 Particella 1234

Foglio 10 Particella 1219

> Dati di classamento

📅 dall'impianto al 15/02/2008

Immobile predecessore

Comune di **QUINTO DI TREVISO (H131) (TV)**

Foglio **10** Particella **494**

Redditi: dominicale **Euro 8,00 Lire 15.488**

agrario **Euro 3,64 Lire 7.040**

Particella con qualità: **SEMIN ARBOR** di classe **01**
Superficie: **704 m²**

Partita: **1698**

Impianto meccanografico del 04/02/1976

📅 dal 15/02/2008

Immobile attuale

Comune di **QUINTO DI TREVISO (H131) (TV)**

Foglio **10** Particella **1235**

Redditi: dominicale **Euro 2,91**

agrario **Euro 1,32**

Particella con qualità: **SEMIN ARBOR** di classe **01**
Superficie: **256 m²**

FRAZIONAMENTO del 15/02/2008 Pratica n.
TV0049590 in atti dal 15/02/2008 (n. 49590.1/2008)

Sono stati inoltre variati/soppressi i seguenti immobili:

Comune: **QUINTO DI TREVISO (H131) (TV)**

Foglio 10 Particella 1237

Foglio 10 Particella 1233

Foglio 10 Particella 494

Foglio 10 Particella 1232

Foglio 10 Particella 1236

Foglio 10 Particella 773

Foglio 10 Particella 1234

Foglio 10 Particella 1219

> Storia degli intestati dell'immobile

Dati identificativi: Immobile predecessore - Comune di QUINTO DI TREVISO (H131) (TV) Foglio 10 Particella 494

1. [REDACTED]
📅 dall'impianto al 16/09/1975 antecedente l'impianto meccanografico
Diritto di: Da verificare (deriva dall'atto 1)
1. [REDACTED]
📅 dal 16/09/1975 al 04/02/1976
Diritto di: Usufruttuario parziale (deriva dall'atto 2)

1. Impianto meccanografico del 04/02/1976

2. DENUNZIA (NEI PASSAGGI PER CAUSA DI MORTE) del 16/09/1975 - UR Sede TREVISO (TV) Registrazione Volume 501 n. 100 registrato in data 21/04/1976 - SUCC Voltura n. 4775.1/1976 - Pratica n. 273536 in atti dal 29/08/2001

2. [REDACTED]

📅 dal 16/09/1975 al 04/02/1976
Diritto di: Proprieta' per 1/7 (deriva dall'atto 2)

📅 dal 16/09/1975 al 04/02/1976
Diritto di: Proprieta' per 1/7 (deriva dall'atto 2)

📅 dal 16/09/1975 al 04/02/1976
Diritto di: Proprieta' per 1/7 (deriva dall'atto 2)

📅 dal 16/09/1975 al 04/02/1976
Diritto di: Proprieta' per 1/7 (deriva dall'atto 2)

📅 dal 16/09/1975 al 04/02/1976
Diritto di: Proprieta' per 1/7 (deriva dall'atto 2)

📅 dal 16/09/1975 al 04/02/1976
Diritto di: Proprieta' per 1/7 (deriva dall'atto 2)

📅 dal 16/09/1975 al 04/02/1976
Diritto di: Proprieta' per 1/7 (deriva dall'atto 2)

📅 dal 04/02/1976 al 15/02/2008
Diritto di: Proprieta' per 1/1 (deriva dall'atto 3)

3. VOLTURA D'UFFICIO del 04/02/1976 - IST.551300/07
Voltura n. 433.1/2008 - Pratica n. TV0008536 in atti dal
11/01/2008

**Dati identificativi: Immobile attuale - Comune di QUINTO DI TREVISO (H131) (TV) Foglio 10 Particella
1235**

📅 dal 15/02/2008 al 29/05/2008
Diritto di: Proprieta' per 1/1 (deriva dall'atto 4)

4. FRAZIONAMENTO del 15/02/2008 Pratica n.
TV0049590 in atti dal 15/02/2008 (n. 49590.1/2008)

Diritto di: Proprieta' per 1/1 in regime di
separazione dei beni (deriva dall'atto 5)

5. Atto del 29/05/2008 Pubblico ufficiale BIANCONI
MAURIZIO Sede TREVISO (TV) Repertorio n. 95439 -
COMPRAVENDITA Nota presentata con Modello Unico
n. 13705.1/2008 Reparto PI di TREVISO in atti dal
05/06/2008

Visura telematica

Tributi speciali: Euro 0,90

Legenda

a) Codice fiscale non validato in anagrafe tributaria

Catasto terreni

Visura storica per immobile

Situazione degli atti informatizzati dall'impianto meccanografico al 29/12/2023



Immobile di catasto terreni



Causali di aggiornamento ed annotazioni

Informazioni riportate negli atti del catasto al 29/12/2023

Dati identificativi: Comune di **QUINTO DI TREVISO (H131) (TV)**

Foglio **10** Particella **1286**

Classamento:

Redditi: dominicale **Euro 0,11**

agrario **Euro 0,06**

Particella con qualità: **PRATO** di classe **1**

Superficie: **24 m²**

> Intestati catastali

> 1 


Diritto di: Proprieta' per 1/1 in regime di separazione dei beni

> Dati identificativi

 dall'impianto al 22/05/2007

Immobile predecessore

Comune di **QUINTO DI TREVISO (H131) (TV)**

Foglio **10** Particella **204**

Impianto meccanografico del 04/02/1976

 dal 22/05/2007 al 21/07/2010

Immobile predecessore

Comune di **QUINTO DI TREVISO (H131) (TV)**

Foglio **10** Particella **1216**

FRAZIONAMENTO del 22/05/2007 Pratica n. TV0262902 in atti dal 22/05/2007 (n. 262902.1/2007)

Sono stati inoltre variati/soppressi i seguenti immobili:

Comune: **QUINTO DI TREVISO (H131) (TV)**

Foglio **10** Particella **204**

Foglio **10** Particella **1217**

 dal 21/07/2010

Immobile attuale

Comune di **QUINTO DI TREVISO (H131) (TV)**

Foglio **10** Particella **1286**

FRAZIONAMENTO del 21/07/2010 Pratica n. TV0199455 in atti dal 21/07/2010 presentato il 20/07/2010 (n. 199455.1/2010)

Sono stati inoltre variati/soppressi i seguenti immobili:

Comune: **QUINTO DI TREVISO (H131) (TV)**

Foglio **10** Particella **1216**

Foglio **10** Particella **1237**

Foglio **10** Particella **1221**

Foglio 10 Particella 1288
Foglio 10 Particella 1289
Foglio 10 Particella 1292
Foglio 10 Particella 1291
Foglio 10 Particella 1287
Foglio 10 Particella 1293
Foglio 10 Particella 506
Foglio 10 Particella 1290

> Dati di classamento

📅 dall'impianto al 22/05/2007

Impianto meccanografico del 04/02/1976

Immobile predecessore

Comune di **QUINTO DI TREVISO (H131) (TV)**

Foglio **10** Particella **204**

Redditi: dominicale **Euro 2,91 Lire 5.634**

agrario **Euro 1,62 Lire 3.130**

Particella con qualità: **PRATO** di classe **01**
Superficie: **626 m²**

Partita: **1697**

📅 dal 22/05/2007 al 21/07/2010

FRAZIONAMENTO del 22/05/2007 Pratica n.
TV0262902 in atti dal 22/05/2007 (n. 262902.1/2007)

Immobile predecessore

Comune di **QUINTO DI TREVISO (H131) (TV)**

Foglio **10** Particella **1216**

Redditi: dominicale **Euro 2,56**

agrario **Euro 1,42**

Particella con qualità: **PRATO** di classe **01**
Superficie: **551 m²**

Sono stati inoltre variati/soppressi i seguenti immobili:

Comune: **QUINTO DI TREVISO (H131) (TV)**

Foglio **10** Particella **204**

Foglio **10** Particella **1217**

📅 dal 21/07/2010

FRAZIONAMENTO del 21/07/2010 Pratica n.
TV0199455 in atti dal 21/07/2010 presentato il
20/07/2010 (n. 199455.1/2010)

Immobile attuale

Comune di **QUINTO DI TREVISO (H131) (TV)**

Foglio **10** Particella **1286**

Redditi: dominicale **Euro 0,11**

agrario **Euro 0,06**

Particella con qualità: **PRATO** di classe **01**
Superficie: **24 m²**

Sono stati inoltre variati/soppressi i seguenti immobili:

Comune: **QUINTO DI TREVISO (H131) (TV)**

Foglio **10** Particella **1216**

Foglio **10** Particella **1237**

Foglio **10** Particella **1221**

Foglio **10** Particella **1288**

Foglio **10** Particella **1289**

Direzione Provinciale di Treviso
Ufficio Provinciale - Territorio
Servizi Catastali

Foglio 10 Particella 1292
Foglio 10 Particella 1291
Foglio 10 Particella 1287
Foglio 10 Particella 1293
Foglio 10 Particella 506
Foglio 10 Particella 1290

> Storia degli intestati dell'immobile

Dati identificativi: Immobile predecessore - Comune di QUINTO DI TREVISO (H131) (TV) Foglio 10 Particella 204

1. [REDACTED] 1. Impianto meccanografico del 04/02/1976
- [REDACTED]
- [REDACTED] dall'impianto al 23/09/1979
Diritto di: Proprieta' per 1000/1000 (deriva dall'atto 1)
1. [REDACTED] 2. TESTAMENTO OLOGRAFO del 23/09/1979
Pubblico ufficiale NOTAIO PELLIZZARI Sede MOTTA DI LIVENZA (TV) Repertorio n. 15117 - PU Sede TREVISO (TV) Registrazione Volume 550 n. 19 registrato in data 24/03/1980 - ACQUIESCENZA DISPOSIZIONI TESTAMENTARIE Voltura n. 1707.1/1980 - Pratica n. TV0262143 in atti dal 22/05/2007
- [REDACTED] dal 23/09/1979 al 22/05/2007
Diritto di: Proprieta' (deriva dall'atto 2)

Dati identificativi: Immobile predecessore - Comune di QUINTO DI TREVISO (H131) (TV) Foglio 10 Particella 1216

1. [REDACTED] 3. FRAZIONAMENTO del 22/05/2007 Pratica n. TV0262902 in atti dal 22/05/2007 (n. 262902.1/2007)
- [REDACTED]
- [REDACTED] dal 22/05/2007 al 25/07/2007
Diritto di: Proprieta' (deriva dall'atto 3)
1. V [REDACTED] 4. Atto del 25/07/2007 Pubblico ufficiale FAVALORO ANTONIO Sede PAESE (TV) Repertorio n. 11621 - COMPRAVENDITA Nota presentata con Modello Unico n. 22168.1/2007 Reparto PI di TREVISO in atti dal 13/08/2007
- [REDACTED] dal 25/07/2007 al 21/07/2010
Diritto di: Proprieta' per 1/2 in regime di comunione dei beni (deriva dall'atto 4)
2. [REDACTED]
- [REDACTED] dal 25/07/2007 al 21/07/2010
Diritto di: Proprieta' per 1/2 in regime di comunione dei beni (deriva dall'atto 4)

Dati identificativi: Immobile attuale - Comune di QUINTO DI TREVISO (H131) (TV) Foglio 10 Particella 1286

1. [REDACTED] 5. FRAZIONAMENTO del 21/07/2010 Pratica n. TV0199455 in atti dal 21/07/2010 presentato il 20/07/2010 (n. 199455.1/2010)
- [REDACTED]
- [REDACTED] dal 21/07/2010 al 13/09/2010
Diritto di: Proprieta' per 1/2 in regime di comunione dei beni (deriva dall'atto 5)

2. [REDACTED]

Direzione Provinciale di Treviso
Ufficio Provinciale - Territorio
Servizi Catastali

Data: 29/12/2023
Ora: 17:01:01
Numero Pratica: T194331/2023
Pag: 4 - Fine

📅 dal 21/07/2010 al 13/09/2010
Diritto di: Proprieta' per 1/2 in regime di comunione
dei beni (deriva dall'atto 5)



☐ Diritto di: Proprieta' per 1/1 in regime di
separazione dei beni (deriva dall'atto 6)

6. Atto del 13/09/2010 Pubblico ufficiale BIANCONI
MAURIZIO Sede TREVISO (TV) Repertorio n. 100351 -
PERMUTA Nota presentata con Modello Unico n.
20558.1/2010 Reparto PI di TREVISO in atti dal
17/09/2010

Visura telematica

Tributi speciali: Euro 0,90

Catasto terreni

Visura storica per immobile

Situazione degli atti informatizzati dall'impianto meccanografico al 29/12/2023



Immobile di catasto terreni



Causali di aggiornamento ed annotazioni

Informazioni riportate negli atti del catasto al 29/12/2023

Dati identificativi: Comune di **QUINTO DI TREVISO (H131) (TV)**

Foglio **10** Particella **1288**

Classamento:

Redditi: dominicale **Euro 0,25**

agrario **Euro 0,14**

Particella con qualità: **PRATO** di classe **1**

Superficie: **54 m²**

> Intestati catastali

> 1. 


Diritto di: Proprieta' per 1/1 in regime di separazione dei beni

> Dati identificativi

 dall'impianto al 21/07/2010

Immobile predecessore

Comune di **QUINTO DI TREVISO (H131) (TV)**

Foglio **10** Particella **506**

Impianto meccanografico del 04/02/1976

 dal 21/07/2010

Immobile attuale

Comune di **QUINTO DI TREVISO (H131) (TV)**

Foglio **10** Particella **1288**

FRAZIONAMENTO del 21/07/2010 Pratica n. TV0199455 in atti dal 21/07/2010 presentato il 20/07/2010 (n. 199455.1/2010)

Sono stati inoltre variati/soppressi i seguenti immobili:

Comune: **QUINTO DI TREVISO (H131) (TV)**

Foglio 10 Particella 1216

Foglio 10 Particella 1237

Foglio 10 Particella 1221

Foglio 10 Particella 1289

Foglio 10 Particella 1292

Foglio 10 Particella 1291

Foglio 10 Particella 1287

Foglio 10 Particella 1293

Foglio 10 Particella 506

Foglio 10 Particella 1290

Foglio 10 Particella 1286

> Dati di classamento

📅 dall'impianto al 21/07/2010

Impianto meccanografico del 04/02/1976

Immobile predecessore

Comune di **QUINTO DI TREVISO (H131) (TV)**

Foglio **10** Particella **506**

Redditi: dominicale **Euro 3,60 Lire 6.966**
agrario **Euro 2,00 Lire 3.870**

Particella con qualità: **PRATO** di classe **01**
Superficie: **774 m²**

Partita: **2552**

📅 dal 21/07/2010

FRAZIONAMENTO del 21/07/2010 Pratica n. TV0199455 in atti dal 21/07/2010 presentato il 20/07/2010 (n. 199455.1/2010)

Immobile attuale

Comune di **QUINTO DI TREVISO (H131) (TV)**

Foglio **10** Particella **1288**

Redditi: dominicale **Euro 0,25**
agrario **Euro 0,14**

Particella con qualità: **PRATO** di classe **01**
Superficie: **54 m²**

Sono stati inoltre variati/soppressi i seguenti immobili:

Comune: **QUINTO DI TREVISO (H131) (TV)**

Foglio 10 Particella 1216

Foglio 10 Particella 1237

Foglio 10 Particella 1221

Foglio 10 Particella 1289

Foglio 10 Particella 1292

Foglio 10 Particella 1291

Foglio 10 Particella 1287

Foglio 10 Particella 1293

Foglio 10 Particella 506

Foglio 10 Particella 1290

Foglio 10 Particella 1286

> Storia degli intestati dell'immobile

Dati identificativi: Immobile predecessore - Comune di **QUINTO DI TREVISO (H131) (TV)** Foglio **10** Particella **506**

> 1. [REDACTED]

1. Impianto meccanografico del 04/02/1976

📅 dall'impianto al 05/05/1967 antecedente l'impianto meccanografico
Diritto di: Usufrutto (deriva dall'atto 1)

[REDACTED]

📅 dall'impianto al 05/05/1967 antecedente
l'impianto meccanografico
Diritto di: Proprieta' (deriva dall'atto 1)

[REDACTED]

📅 dal 05/05/1967 al 25/07/2007
Diritto di: Proprieta' (deriva dall'atto 2)

[REDACTED]

📅 dal 25/07/2007 al 21/07/2010
Diritto di: Proprieta' per 1/2 in regime di comunione
dei beni (deriva dall'atto 3)

[REDACTED]

📅 dal 25/07/2007 al 21/07/2010
Diritto di: Proprieta' per 1/2 in regime di comunione
dei beni (deriva dall'atto 3)

Dati identificativi: Immobile attuale - Comune di QUINTO DI TREVISO (H131) (TV) Foglio 10 Particella
1288

[REDACTED]

📅 dal 21/07/2010 al 13/09/2010
Diritto di: Proprieta' per 1/2 in regime di comunione
dei beni (deriva dall'atto 4)

[REDACTED]

📅 dal 21/07/2010 al 13/09/2010
Diritto di: Proprieta' per 1/2 in regime di comunione
dei beni (deriva dall'atto 4)

[REDACTED]

📅 dal 13/09/2010
Diritto di: Proprieta' per 1/1 in regime di
separazione dei beni (deriva dall'atto 5)

2. RICONGIUNGIMENTO DI USUFRUTTO del
05/05/1967 - SUCC. BOA MARIA Voltura n.
320.1/1993 - Pratica n. 91263 in atti dal 15/03/2002

3. Atto del 25/07/2007 Pubblico ufficiale FAVALORO
ANTONIO Sede PAESE (TV) Repertorio n. 11621 -
COMPRAVENDITA Nota presentata con Modello Unico
n. 22167.1/2007 Reparto PI di TREVISO in atti dal
13/08/2007

4. FRAZIONAMENTO del 21/07/2010 Pratica n.
TV0199455 in atti dal 21/07/2010 presentato il
20/07/2010 (n. 199455.1/2010)

5. Atto del 13/09/2010 Pubblico ufficiale BIANCONI
MAURIZIO Sede TREVISO (TV) Repertorio n. 100351 -
PERMUTA Nota presentata con Modello Unico n.
20558.1/2010 Reparto PI di TREVISO in atti dal
17/09/2010

Visura telematica

Tributi speciali: Euro 0,90

Catasto terreni

Visura storica per immobile

Situazione degli atti informatizzati dall'impianto meccanografico al 29/12/2023



Immobile di catasto terreni



Causali di aggiornamento ed annotazioni

Informazioni riportate negli atti del catasto al 29/12/2023

Dati identificativi: Comune di **QUINTO DI TREVISO (H131) (TV)**

Foglio **10** Particella **1290**

Classamento:

Redditi: dominicale **Euro 0,29**

agrario **Euro 0,16**

Particella con qualità: **PRATO** di classe **1**

Superficie: **63 m²**

> Intestati catastali

> 1 [REDACTED]
[REDACTED]

Diritto di: Proprieta' per 1/1 in regime di separazione dei beni

> Dati identificativi

📅 dall'impianto al 28/09/2007

Immobile predecessore

Comune di **QUINTO DI TREVISO (H131) (TV)**

Foglio **10** Particella **507**

Impianto meccanografico del 04/02/1976

📅 dal 28/09/2007 al 21/07/2010

Immobile predecessore

Comune di **QUINTO DI TREVISO (H131) (TV)**

Foglio **10** Particella **1221**

FRAZIONAMENTO del 28/09/2007 Pratica n. TV0421611 in atti dal 28/09/2007 (n. 421611.1/2007)

Sono stati inoltre variati/soppressi i seguenti immobili:

Comune: **QUINTO DI TREVISO (H131) (TV)**

Foglio **10** Particella **205**

Foglio **10** Particella **1220**

Foglio **10** Particella **1219**

Foglio **10** Particella **507**

Foglio **10** Particella **1222**

📅 dal 21/07/2010

Immobile attuale

Comune di **QUINTO DI TREVISO (H131) (TV)**

Foglio **10** Particella **1290**

FRAZIONAMENTO del 21/07/2010 Pratica n. TV0199455 in atti dal 21/07/2010 presentato il 20/07/2010 (n. 199455.1/2010)

Sono stati inoltre variati/soppressi i seguenti immobili:

Comune: **QUINTO DI TREVISO (H131) (TV)**

Foglio 10 Particella 1216
Foglio 10 Particella 1237
Foglio 10 Particella 1221
Foglio 10 Particella 1288
Foglio 10 Particella 1289
Foglio 10 Particella 1292
Foglio 10 Particella 1291
Foglio 10 Particella 1287
Foglio 10 Particella 1293
Foglio 10 Particella 506
Foglio 10 Particella 1286

> Dati di classamento

📅 dall'impianto al 28/09/2007

Impianto meccanografico del 04/02/1976

Immobile predecessore

Comune di **QUINTO DI TREVISO (H131) (TV)**

Foglio **10** Particella **507**

Redditi: dominicale **Euro 1,87 Lire 3.618**
agrario **Euro 1,04 Lire 2.010**

Particella con qualità: **PRATO** di classe **01**
Superficie: **402 m²**

Partita: **1698**

📅 dal 28/09/2007 al 21/07/2010

FRAZIONAMENTO del 28/09/2007 Pratica n. TV0421611 in atti dal 28/09/2007 (n. 421611.1/2007)

Immobile predecessore

Comune di **QUINTO DI TREVISO (H131) (TV)**

Foglio **10** Particella **1221**

Redditi: dominicale **Euro 0,44**
agrario **Euro 0,25**

Particella con qualità: **PRATO** di classe **01**
Superficie: **95 m²**

Sono stati inoltre variati/soppressi i seguenti immobili:

Comune: **QUINTO DI TREVISO (H131) (TV)**

Foglio 10 Particella 205
Foglio 10 Particella 1220
Foglio 10 Particella 1219
Foglio 10 Particella 507
Foglio 10 Particella 1222

📅 dal 21/07/2010

FRAZIONAMENTO del 21/07/2010 Pratica n. TV0199455 in atti dal 21/07/2010 presentato il 20/07/2010 (n. 199455.1/2010)

Immobile attuale

Comune di **QUINTO DI TREVISO (H131) (TV)**

Foglio **10** Particella **1290**

Redditi: dominicale **Euro 0,29**
agrario **Euro 0,16**


Particella con qualità: **PRATO** di classe **01**
Superficie: **63 m²**

Sono stati inoltre variati/soppressi i seguenti immobili:


Comune: **QUINTO DI TREVISO (H131) (TV)**
Foglio 10 Particella 1216
Foglio 10 Particella 1237
Foglio 10 Particella 1221
Foglio 10 Particella 1288
Foglio 10 Particella 1289
Foglio 10 Particella 1292
Foglio 10 Particella 1291
Foglio 10 Particella 1287
Foglio 10 Particella 1293
Foglio 10 Particella 506
Foglio 10 Particella 1286

> Storia degli intestati dell'immobile


Dati identificativi: Immobile predecessore - Comune di **QUINTO DI TREVISO (H131) (TV)** Foglio 10 Particella 507


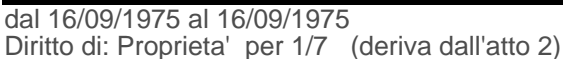

dall'impianto al 16/09/1975 antecedente
l'impianto meccanografico
Diritto di: Da verificare (deriva dall'atto 1)


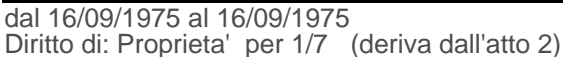
1. Impianto meccanografico del 04/02/1976


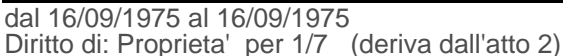

dal 16/09/1975 al 16/09/1975
Diritto di: Usufruttuario parziale (deriva dall'atto 2)


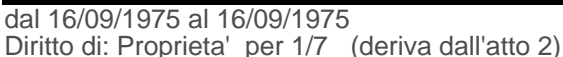
2. DENUNZIA (NEI PASSAGGI PER CAUSA DI MORTE) del 16/09/1975 - UR Sede TREVISO (TV) Registrazione Volume 501 n. 100 registrato in data 21/04/1976 - SUCC Voltura n. 4775.1/1976 - Pratica n. 273536 in atti dal 29/08/2001


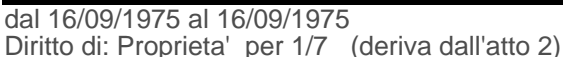

dal 16/09/1975 al 16/09/1975
Diritto di: Proprieta' per 1/7 (deriva dall'atto 2)


3. 
dal 16/09/1975 al 16/09/1975
Diritto di: Proprieta' per 1/7 (deriva dall'atto 2)


4. 
dal 16/09/1975 al 16/09/1975
Diritto di: Proprieta' per 1/7 (deriva dall'atto 2)


5. 
dal 16/09/1975 al 16/09/1975
Diritto di: Proprieta' per 1/7 (deriva dall'atto 2)


6. 
dal 16/09/1975 al 16/09/1975
Diritto di: Proprieta' per 1/7 (deriva dall'atto 2)


7. 
dal 16/09/1975 al 16/09/1975
Diritto di: Proprieta' per 1/7 (deriva dall'atto 2)

[REDACTED]
☐ dal 16/09/1975 al 16/09/1975
Diritto di: Proprieta' per 1/7 (deriva dall'atto 2)

[REDACTED]
☐ dal 16/09/1975 al 28/09/2007
Diritto di: Proprieta' per 1/1 (deriva dall'atto 3)

Dati identificativi: Immobile predecessore - Comune di QUINTO DI TREVISO (H131) (TV) Foglio 10
Particella 1221

[REDACTED]
☐ dal 28/09/2007 al 29/05/2008
Diritto di: Proprieta' per 1/1 (deriva dall'atto 4)

[REDACTED]
☐ dal 29/05/2008 al 21/07/2010
Diritto di: Proprieta' per 1/1 in regime di
separazione dei beni (deriva dall'atto 5)

Dati identificativi: Immobile attuale - Comune di QUINTO DI TREVISO (H131) (TV) Foglio 10 Particella
1290

[REDACTED]
☐ dal 21/07/2010
Diritto di: Proprieta' per 1/1 in regime di
separazione dei beni (deriva dall'atto 6)

3. VOLTURA D'UFFICIO del 16/09/1975 - IST N
354026/07 Voltura n. 13619.1/2007 - Pratica n.
TV0374506 in atti dal 29/08/2007

4. FRAZIONAMENTO del 28/09/2007 Pratica n.
TV0421611 in atti dal 28/09/2007 (n. 421611.1/2007)

5. Atto del 29/05/2008 Pubblico ufficiale BIANCONI
MAURIZIO Sede TREVISO (TV) Repertorio n. 95439 -
COMPRAVENDITA Nota presentata con Modello Unico
n. 13705.1/2008 Reparto PI di TREVISO in atti dal
05/06/2008

6. Atto del 29/05/2008 Pubblico ufficiale BIANCONI
MAURIZIO Sede TREVISO (TV) Repertorio n. 95439 -
COMPRAVENDITA Nota presentata con Modello Unico
n. 13705.1/2008 Reparto PI di TREVISO in atti dal
05/06/2008

**Nel documento sono indicati gli identificativi
catastali dell'immobile originario dell'attuale**

QUINTO DI TREVISO (H131) (TV)
Foglio 10 Particella 1221

Visura telematica

Tributi speciali: Euro 0,90

Legenda

a) Codice fiscale non validato in anagrafe tributaria

Catasto terreni
Visura attuale per immobile
Situazione degli atti informatizzati al **29/12/2023**



Immobile di catasto terreni



Causali di aggiornamento ed annotazioni

Informazioni riportate negli atti del catasto al 29/12/2023

Dati identificativi: Comune di **QUINTO DI TREVISO (H131) (TV)**
Foglio 10 Particella 1291

Classamento:

Redditi: dominicale Euro 0,15
agrario Euro 0,08

Particella con qualità: **PRATO** di classe 1

Superficie: 32 m²

Ultimo atto di aggiornamento: FRAZIONAMENTO del 21/07/2010 Pratica n. TV0199455 in atti dal 21/07/2010 presentato il 20/07/2010 (n. 199455.1/2010)

> **Dati identificativi**

Comune di **QUINTO DI TREVISO (H131) (TV)**
Foglio 10 Particella 1291

FRAZIONAMENTO del 21/07/2010 Pratica n. TV0199455 in atti dal 21/07/2010 presentato il 20/07/2010 (n. 199455.1/2010)

> **Dati di classamento**


Redditi: dominicale Euro 0,15
agrario Euro 0,08

Particella con qualità: **PRATO** di classe 1

Superficie: 32 m²

FRAZIONAMENTO del 21/07/2010 Pratica n. TV0199455 in atti dal 21/07/2010 presentato il 20/07/2010 (n. 199455.1/2010)

> **Intestazione attuale dell'immobile - totale intestati: 1**


Diritto di: Proprietà' per 1/1 in regime di separazione dei beni (deriva dall'atto 1)

1. Atto del 29/05/2008 Pubblico ufficiale BIANCONI MAURIZIO Sede TREVISO (TV) Repertorio n. 95439 - COMPRAVENDITA Nota presentata con Modello Unico n. 13705.1/2008 Reparto PI di TREVISO in atti dal 05/06/2008

Nel documento sono indicati gli identificativi catastali dell'immobile originario dell'attuale

QUINTO DI TREVISO (H131) (TV)
Foglio 10 Particella 1221

Visura telematica

Tributi speciali: Euro 0,90

Catasto terreni

Visura storica per immobile

Situazione degli atti informatizzati dall'impianto meccanografico al 29/12/2023



Immobile di catasto terreni



Causali di aggiornamento ed annotazioni

Informazioni riportate negli atti del catasto al 29/12/2023

Dati identificativi: Comune di **QUINTO DI TREVISO (H131) (TV)**

Foglio **10** Particella **1292**

Classamento:

Redditi: dominicale **Euro 2,52**

agrario **Euro 1,33**

Particella con qualità: **SEMINATIVO** di classe **2**

Superficie: **287 m²**

> Intestati catastali

> 1. 


Diritto di: Proprieta' per 1/1 in regime di separazione dei beni

> Dati identificativi

 dall'impianto al 28/09/2007

Immobile predecessore

Comune di **QUINTO DI TREVISO (H131) (TV)**

Foglio **10** Particella **205**

Impianto meccanografico del 04/02/1976

 dal 28/09/2007 al 15/02/2008

Immobile predecessore

Comune di **QUINTO DI TREVISO (H131) (TV)**

Foglio **10** Particella **1219**

FRAZIONAMENTO del 28/09/2007 Pratica n. TV0421611 in atti dal 28/09/2007 (n. 421611.1/2007)

Sono stati inoltre variati/soppressi i seguenti immobili:

Comune: **QUINTO DI TREVISO (H131) (TV)**

Foglio **10** Particella **1221**

Foglio **10** Particella **205**

Foglio **10** Particella **1220**

Foglio **10** Particella **507**

Foglio **10** Particella **1222**

 dal 15/02/2008 al 21/07/2010

Immobile predecessore

Comune di **QUINTO DI TREVISO (H131) (TV)**

Foglio **10** Particella **1237**

FRAZIONAMENTO del 15/02/2008 Pratica n. TV0049590 in atti dal 15/02/2008 (n. 49590.1/2008)

Sono stati inoltre variati/soppressi i seguenti immobili:

Comune: **QUINTO DI TREVISO (H131) (TV)**

Foglio **10** Particella **1233**

*Foglio 10 Particella 494
Foglio 10 Particella 1232
Foglio 10 Particella 1235
Foglio 10 Particella 1236
Foglio 10 Particella 773
Foglio 10 Particella 1234
Foglio 10 Particella 1219*

 dal 21/07/2010

Immobile attuale

Comune di **QUINTO DI TREVISO (H131) (TV)**

Foglio 10 Particella 1292

FRAZIONAMENTO del 21/07/2010 Pratica n. TV0199455 in atti dal 21/07/2010 presentato il 20/07/2010 (n. 199455.1/2010)

Sono stati inoltre variati/soppressi i seguenti immobili:

Comune: **QUINTO DI TREVISO (H131) (TV)**

*Foglio 10 Particella 1216
Foglio 10 Particella 1237
Foglio 10 Particella 1221
Foglio 10 Particella 1288
Foglio 10 Particella 1289
Foglio 10 Particella 1291
Foglio 10 Particella 1287
Foglio 10 Particella 1293
Foglio 10 Particella 506
Foglio 10 Particella 1290
Foglio 10 Particella 1286*

> Dati di classamento

 dall'impianto al 28/09/2007

Immobile predecessore

Comune di **QUINTO DI TREVISO (H131) (TV)**

Foglio 10 Particella 205

Redditi: dominicale **Euro 10,67 Lire 20.655**

agrario **Euro 5,65 Lire 10.935**

Particella con qualità: **SEMINATIVO** di classe **02**

Superficie: **1.215 m²**

Partita: **1698**

Impianto meccanografico del 04/02/1976

 dal 28/09/2007 al 15/02/2008

Immobile predecessore

Comune di **QUINTO DI TREVISO (H131) (TV)**

Foglio 10 Particella 1219

Redditi: dominicale **Euro 6,89**

agrario **Euro 3,65**

Particella con qualità: **SEMINATIVO** di classe **02**

Superficie: **785 m²**

FRAZIONAMENTO del 28/09/2007 Pratica n. TV0421611 in atti dal 28/09/2007 (n. 421611.1/2007)

Sono stati inoltre variati/soppressi i seguenti immobili:

Comune: **QUINTO DI TREVISO (H131) (TV)**

*Foglio 10 Particella 1221
Foglio 10 Particella 205
Foglio 10 Particella 1220
Foglio 10 Particella 507*

📅 dal 15/02/2008 al 21/07/2010

Immobile predecessore

Comune di **QUINTO DI TREVISO (H131) (TV)**

Foglio **10** Particella **1237**

Redditi: dominicale **Euro 2,82**

agrario **Euro 1,49**

Particella con qualità: **SEMINATIVO** di classe **02**
Superficie: **321 m²**

Foglio 10 Particella 1222

FRAZIONAMENTO del 15/02/2008 Pratica n.
TV0049590 in atti dal 15/02/2008 (n. 49590.1/2008)

Sono stati inoltre variati/soppressi i seguenti immobili:

Comune: **QUINTO DI TREVISO (H131) (TV)**

Foglio 10 Particella 1233

Foglio 10 Particella 494

Foglio 10 Particella 1232

Foglio 10 Particella 1235

Foglio 10 Particella 1236

Foglio 10 Particella 773

Foglio 10 Particella 1234

Foglio 10 Particella 1219

📅 dal 21/07/2010

Immobile attuale

Comune di **QUINTO DI TREVISO (H131) (TV)**

Foglio **10** Particella **1292**

Redditi: dominicale **Euro 2,52**

agrario **Euro 1,33**

Particella con qualità: **SEMINATIVO** di classe **02**
Superficie: **287 m²**

FRAZIONAMENTO del 21/07/2010 Pratica n.
TV0199455 in atti dal 21/07/2010 presentato il
20/07/2010 (n. 199455.1/2010)

Sono stati inoltre variati/soppressi i seguenti immobili:

Comune: **QUINTO DI TREVISO (H131) (TV)**

Foglio 10 Particella 1216

Foglio 10 Particella 1237

Foglio 10 Particella 1221

Foglio 10 Particella 1288

Foglio 10 Particella 1289

Foglio 10 Particella 1291

Foglio 10 Particella 1287

Foglio 10 Particella 1293

Foglio 10 Particella 506

Foglio 10 Particella 1290

Foglio 10 Particella 1286

> Storia degli intestati dell'immobile

Dati identificativi: Immobile predecessore - Comune di QUINTO DI TREVISO (H131) (TV) Foglio 10 Particella 205

1. [REDACTED] 1. Impianto meccanografico del 04/02/1976
dall'impianto al 16/09/1975 antecedente l'impianto meccanografico
Diritto di: Da verificare (deriva dall'atto 1)
1. [REDACTED] 2. DENUNZIA (NEI PASSAGGI PER CAUSA DI MORTE) del 16/09/1975 - UR Sede TREVISO (TV) Registrazione Volume 501 n. 100 registrato in data 21/04/1976 - SUCC Voltura n. 4775.1/1976 - Pratica n. 273536 in atti dal 29/08/2001
dal 16/09/1975 al 16/09/1975
Diritto di: Usufruttuario parziale (deriva dall'atto 2)
2. [REDACTED]
dal 16/09/1975 al 16/09/1975
Diritto di: Proprieta' per 1/7 (deriva dall'atto 2)
3. [REDACTED] 4
dal 16/09/1975 al 16/09/1975
Diritto di: Proprieta' per 1/7 (deriva dall'atto 2)
4. [REDACTED]
dal 16/09/1975 al 16/09/1975
Diritto di: Proprieta' per 1/7 (deriva dall'atto 2)
5. [REDACTED]
dal 16/09/1975 al 16/09/1975
Diritto di: Proprieta' per 1/7 (deriva dall'atto 2)
6. [REDACTED]
dal 16/09/1975 al 16/09/1975
Diritto di: Proprieta' per 1/7 (deriva dall'atto 2)
7. [REDACTED]
dal 16/09/1975 al 16/09/1975
Diritto di: Proprieta' per 1/7 (deriva dall'atto 2)
8. [REDACTED]
dal 16/09/1975 al 16/09/1975
Diritto di: Proprieta' per 1/7 (deriva dall'atto 2)
1. [REDACTED] 3. VOLTURA D'UFFICIO del 16/09/1975 - IST N 354026/07 Voltura n. 13619.1/2007 - Pratica n. TV0374506 in atti dal 29/08/2007
dal 16/09/1975 al 28/09/2007
Diritto di: Proprieta' per 1/1 (deriva dall'atto 3)

Dati identificativi: Immobile predecessore - Comune di QUINTO DI TREVISO (H131) (TV) Foglio 10 Particella 1219

4. FRAZIONAMENTO del 28/09/2007 Pratica n. TV0421611 in atti dal 28/09/2007 (n. 421611.1/2007)

[REDACTED]
📅 dal 28/09/2007 al 15/02/2008
Diritto di: Proprieta' per 1/1 (deriva dall'atto 4)

Dati identificativi: Immobile predecessore - Comune di QUINTO DI TREVISO (H131) (TV) Foglio 10
Particella 1237

[REDACTED]
📅 dal 15/02/2008 al 29/05/2008
Diritto di: Proprieta' per 1/1 (deriva dall'atto 5)

5. FRAZIONAMENTO del 15/02/2008 Pratica n.
TV0049590 in atti dal 15/02/2008 (n. 49590.1/2008)

[REDACTED]
📅 dal 29/05/2008 al 21/07/2010
Diritto di: Proprieta' per 1/1 in regime di
separazione dei beni (deriva dall'atto 6)

6. Atto del 29/05/2008 Pubblico ufficiale BIANCONI
MAURIZIO Sede TREVISO (TV) Repertorio n. 95439 -
COMPRAVENDITA Nota presentata con Modello Unico
n. 13705.1/2008 Reparto PI di TREVISO in atti dal
05/06/2008

Dati identificativi: Immobile attuale - Comune di QUINTO DI TREVISO (H131) (TV) Foglio 10 Particella
1292

[REDACTED]
📅 dal 21/07/2010
Diritto di: Proprieta' per 1/1 in regime di
separazione dei beni (deriva dall'atto 7)

7. Atto del 29/05/2008 Pubblico ufficiale BIANCONI
MAURIZIO Sede TREVISO (TV) Repertorio n. 95439 -
COMPRAVENDITA Nota presentata con Modello Unico
n. 13705.1/2008 Reparto PI di TREVISO in atti dal
05/06/2008

**Nel documento sono indicati gli identificativi
catastali dell'immobile originario dell'attuale**

QUINTO DI TREVISO (H131) (TV)
Foglio 10 Particella 1237

Visura telematica

Tributi speciali: Euro 0,90

Legenda

a) Codice fiscale non validato in anagrafe tributaria

Catasto terreni

Visura storica per immobile

Situazione degli atti informatizzati dall'impianto meccanografico al 29/12/2023



Immobile di catasto terreni



Causali di aggiornamento ed annotazioni

Informazioni riportate negli atti del catasto al 29/12/2023

Dati identificativi: Comune di **QUINTO DI TREVISO (H131) (TV)**

Foglio **10** Particella **1293**

Classamento:

Redditi: dominicale **Euro 0,30**

agrario **Euro 0,16**

Particella con qualità: **SEMINATIVO** di classe **2**

Superficie: **34 m²**

> Intestati catastali

> 1. 


Diritto di: Proprieta' per 1/1 in regime di separazione dei beni

> Dati identificativi

 dall'impianto al 28/09/2007

Immobile predecessore

Comune di **QUINTO DI TREVISO (H131) (TV)**

Foglio **10** Particella **205**

Impianto meccanografico del 04/02/1976

 dal 28/09/2007 al 15/02/2008

Immobile predecessore

Comune di **QUINTO DI TREVISO (H131) (TV)**

Foglio **10** Particella **1219**

FRAZIONAMENTO del 28/09/2007 Pratica n. TV0421611 in atti dal 28/09/2007 (n. 421611.1/2007)

Sono stati inoltre variati/soppressi i seguenti immobili:

Comune: **QUINTO DI TREVISO (H131) (TV)**

Foglio *10* Particella *1221*

Foglio *10* Particella *205*

Foglio *10* Particella *1220*

Foglio *10* Particella *507*

Foglio *10* Particella *1222*

 dal 15/02/2008 al 21/07/2010

Immobile predecessore

Comune di **QUINTO DI TREVISO (H131) (TV)**

Foglio **10** Particella **1237**

FRAZIONAMENTO del 15/02/2008 Pratica n. TV0049590 in atti dal 15/02/2008 (n. 49590.1/2008)

Sono stati inoltre variati/soppressi i seguenti immobili:

Comune: **QUINTO DI TREVISO (H131) (TV)**

Foglio *10* Particella *1233*

Foglio 10 Particella 494
Foglio 10 Particella 1232
Foglio 10 Particella 1235
Foglio 10 Particella 1236
Foglio 10 Particella 773
Foglio 10 Particella 1234
Foglio 10 Particella 1219

📅 dal 21/07/2010

Immobile attuale

Comune di **QUINTO DI TREVISO (H131) (TV)**

Foglio 10 Particella 1293

FRAZIONAMENTO del 21/07/2010 Pratica n. TV0199455 in atti dal 21/07/2010 presentato il 20/07/2010 (n. 199455.1/2010)

Sono stati inoltre variati/soppressi i seguenti immobili:

Comune: **QUINTO DI TREVISO (H131) (TV)**

Foglio 10 Particella 1216
Foglio 10 Particella 1237
Foglio 10 Particella 1221
Foglio 10 Particella 1288
Foglio 10 Particella 1289
Foglio 10 Particella 1292
Foglio 10 Particella 1291
Foglio 10 Particella 1287
Foglio 10 Particella 506
Foglio 10 Particella 1290
Foglio 10 Particella 1286

> Dati di classamento

📅 dall'impianto al 28/09/2007

Immobile predecessore

Comune di **QUINTO DI TREVISO (H131) (TV)**

Foglio 10 Particella 205

Redditi: dominicale **Euro 10,67 Lire 20.655**

agrario **Euro 5,65 Lire 10.935**

Particella con qualità: **SEMINATIVO** di classe **02**

Superficie: **1.215 m²**

Partita: **1698**

Impianto meccanografico del 04/02/1976

📅 dal 28/09/2007 al 15/02/2008

Immobile predecessore

Comune di **QUINTO DI TREVISO (H131) (TV)**

Foglio 10 Particella 1219

Redditi: dominicale **Euro 6,89**

agrario **Euro 3,65**

Particella con qualità: **SEMINATIVO** di classe **02**

Superficie: **785 m²**

FRAZIONAMENTO del 28/09/2007 Pratica n. TV0421611 in atti dal 28/09/2007 (n. 421611.1/2007)

Sono stati inoltre variati/soppressi i seguenti immobili:

Comune: **QUINTO DI TREVISO (H131) (TV)**

Foglio 10 Particella 1221
Foglio 10 Particella 205
Foglio 10 Particella 1220
Foglio 10 Particella 507

 dal **15/02/2008** al **21/07/2010**

Immobile predecessore

Comune di **QUINTO DI TREVISO (H131) (TV)**

Foglio **10** Particella **1237**

Redditi: dominicale **Euro 2,82**

agrario **Euro 1,49**

Particella con qualità: **SEMINATIVO** di classe **02**
Superficie: **321 m²**

Foglio 10 Particella 1222

FRAZIONAMENTO del 15/02/2008 Pratica n.
TV0049590 in atti dal 15/02/2008 (n. 49590.1/2008)

Sono stati inoltre variati/soppressi i seguenti immobili:

Comune: **QUINTO DI TREVISO (H131) (TV)**

Foglio 10 Particella 1233

Foglio 10 Particella 494

Foglio 10 Particella 1232

Foglio 10 Particella 1235

Foglio 10 Particella 1236

Foglio 10 Particella 773

Foglio 10 Particella 1234

Foglio 10 Particella 1219

 dal **21/07/2010**

Immobile attuale

Comune di **QUINTO DI TREVISO (H131) (TV)**

Foglio **10** Particella **1293**

Redditi: dominicale **Euro 0,30**

agrario **Euro 0,16**

Particella con qualità: **SEMINATIVO** di classe **02**
Superficie: **34 m²**

FRAZIONAMENTO del 21/07/2010 Pratica n.
TV0199455 in atti dal 21/07/2010 presentato il
20/07/2010 (n. 199455.1/2010)

Sono stati inoltre variati/soppressi i seguenti immobili:

Comune: **QUINTO DI TREVISO (H131) (TV)**

Foglio 10 Particella 1216

Foglio 10 Particella 1237

Foglio 10 Particella 1221

Foglio 10 Particella 1288

Foglio 10 Particella 1289

Foglio 10 Particella 1292

Foglio 10 Particella 1291

Foglio 10 Particella 1287

Foglio 10 Particella 506

Foglio 10 Particella 1290

Foglio 10 Particella 1286

> Storia degli intestati dell'immobile

Dati identificativi: Immobile predecessore - Comune di QUINTO DI TREVISO (H131) (TV) Foglio 10 Particella 205

- 1. [REDACTED]
1. Impianto meccanografico del 04/02/1976
dall'impianto al 16/09/1975 antecedente l'impianto meccanografico
Diritto di: Da verificare (deriva dall'atto 1)
- 1. [REDACTED]
2. DENUNZIA (NEI PASSAGGI PER CAUSA DI MORTE) del 16/09/1975 - UR Sede TREVISO (TV) Registrazione Volume 501 n. 100 registrato in data 21/04/1976 - SUCC Voltura n. 4775.1/1976 - Pratica n. 273536 in atti dal 29/08/2001
dal 16/09/1975 al 16/09/1975
Diritto di: Usufruttuario parziale (deriva dall'atto 2)
- 2. [REDACTED]
dal 16/09/1975 al 16/09/1975
Diritto di: Proprieta' per 1/7 (deriva dall'atto 2)
- 3. [REDACTED]
dal 16/09/1975 al 16/09/1975
Diritto di: Proprieta' per 1/7 (deriva dall'atto 2)
- 4. [REDACTED]
dal 16/09/1975 al 16/09/1975
Diritto di: Proprieta' per 1/7 (deriva dall'atto 2)
- 5. [REDACTED]
dal 16/09/1975 al 16/09/1975
Diritto di: Proprieta' per 1/7 (deriva dall'atto 2)
- 6. [REDACTED]
dal 16/09/1975 al 16/09/1975
Diritto di: Proprieta' per 1/7 (deriva dall'atto 2)
- 7. [REDACTED]
dal 16/09/1975 al 16/09/1975
Diritto di: Proprieta' per 1/7 (deriva dall'atto 2)
- 8. [REDACTED]
dal 16/09/1975 al 16/09/1975
Diritto di: Proprieta' per 1/7 (deriva dall'atto 2)
- 1. [REDACTED]
3. VOLTURA D'UFFICIO del 16/09/1975 - IST N 354026/07 Voltura n. 13619.1/2007 - Pratica n. TV0374506 in atti dal 29/08/2007
dal 16/09/1975 al 28/09/2007
Diritto di: Proprieta' per 1/1 (deriva dall'atto 3)

Dati identificativi: Immobile predecessore - Comune di QUINTO DI TREVISO (H131) (TV) Foglio 10 Particella 1219

- 4. FRAZIONAMENTO del 28/09/2007 Pratica n. TV0421611 in atti dal 28/09/2007 (n. 421611.1/2007)

Direzione Provinciale di Treviso
Ufficio Provinciale - Territorio
Servizi Catastali

[REDACTED]

☞ dal 28/09/2007 al 15/02/2008
Diritto di: Proprieta' per 1/1 (deriva dall'atto 4)

Dati identificativi: Immobile predecessore - Comune di QUINTO DI TREVISO (H131) (TV) Foglio 10
Particella 1237

[REDACTED]

5. FRAZIONAMENTO del 15/02/2008 Pratica n.
TV0049590 in atti dal 15/02/2008 (n. 49590.1/2008)

☞ dal 15/02/2008 al 29/05/2008
Diritto di: Proprieta' per 1/1 (deriva dall'atto 5)

[REDACTED]

6. Atto del 29/05/2008 Pubblico ufficiale BIANCONI
MAURIZIO Sede TREVISO (TV) Repertorio n. 95439 -
COMPRAVENDITA Nota presentata con Modello Unico
n. 13705.1/2008 Reparto PI di TREVISO in atti dal
05/06/2008

☞ dal 29/05/2008 al 21/07/2010
Diritto di: Proprieta' per 1/1 in regime di
separazione dei beni (deriva dall'atto 6)

Dati identificativi: Immobile attuale - Comune di QUINTO DI TREVISO (H131) (TV) Foglio 10 Particella
1293

[REDACTED]

☞ dal 21/07/2010
Diritto di: Proprieta' per 1/1 in regime di
separazione dei beni (deriva dall'atto 7)

7. Atto del 29/05/2008 Pubblico ufficiale BIANCONI
MAURIZIO Sede TREVISO (TV) Repertorio n. 95439 -
COMPRAVENDITA Nota presentata con Modello Unico
n. 13705.1/2008 Reparto PI di TREVISO in atti dal
05/06/2008

**Nel documento sono indicati gli identificativi
catastali dell'immobile originario dell'attuale**

QUINTO DI TREVISO (H131) (TV)
Foglio 10 Particella 1237

Visura telematica

Tributi speciali: Euro 0,90

Legenda

a) Codice fiscale non validato in anagrafe tributaria