

11753

MODULARIO
F. rig. rend. 487

AR

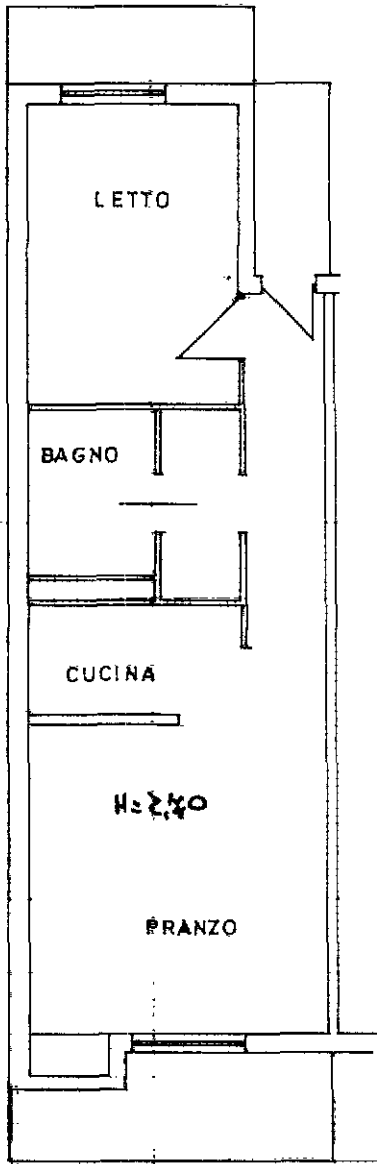


MINISTERO DELLE FINANZE
DIREZIONE GENERALE DEL CATASTO E DEI SS. IT. EE.
CATASTO EDILIZIO URBANO (RDL 13-4-1939, n. 652)


MOD. BN (CEU)

LIRE
250

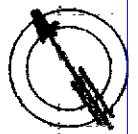
Planimetria di u.i.u. in Comune di TORRE CAJETANI via LE CAIE civ.



PIANO PRIMO
(INTERNO n. 14)



ORIENTAMENTO



SCALA DI 1:100

Dichiarazione di N.C.
Denuncia di variazione

Compilata dal Geom. VERDIANO PUCIO
(Titolo, cognome e nome)

RISERVATO ALL'UFFICIO

24 DIC. 1993

Data presentazione: 24/12/1993 - Data: 01/03/2023 - n. T190360 - Richiedente: VRRRFL74S19F839X

Totale schede: 1 - Formato di acquisizione: A4(210x297) - Formato stampato richiesto: A4(210x297)

h. 154 sub. AR

data 14.11.1993 Firma Dr. Francesco Verdicio

8374

Catasto dei Fabbricati - Situazione al 01/03/2023 - Comune di TORRE CAJETANI(L.243) - < Foglio 1 - Particella 157 - Subalterno 18 >
VIA CESE FRASCOSE - Interno 17 Piano 1