

**ELABORATO PLANIMETRICO**

Compilato da:  
Giammattei Giuseppe Eugenio

Iscritto all'albo:  
Geometri

Prov. Lucca

N. 762

**Agenzia delle Entrate  
CATASTO FABBRICATI  
Ufficio Provinciale di  
Lucca**

Comune di Capannori

Sezione: Foglio: 56

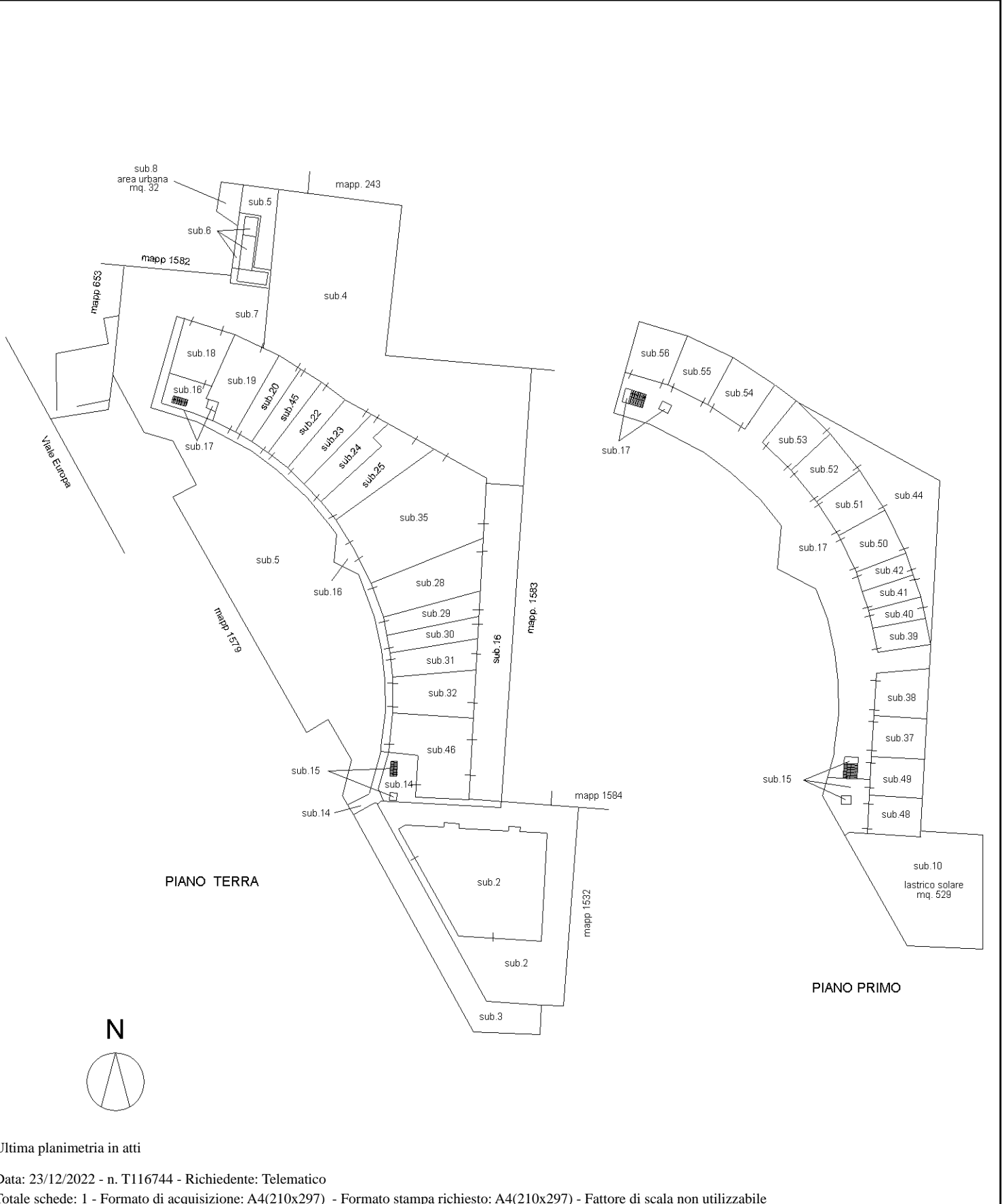
Particella: 1576

Protocollo n. LU0054417 del 29/08/2022

Tipo Mappale n. del

Dimostrazione grafica dei subalterni

Scala 1 : 500



Elaborato Planimetrico - Catasto dei Fabbricati - Situazione al 23/12/2022 - Comune di CAPANNORI(B648) - < Foglio 56 Particella 1576 >

Ultima planimetria in atti

**ELABORATO PLANIMETRICO**

Compilato da:  
Giammattei Giuseppe Eugenio

Iscritto all'albo:  
Geometri

Prov. Lucca N. 762

**Agenzia delle Entrate  
CATASTO FABBRICATI  
Ufficio Provinciale di  
Lucca**

Comune di Capannori

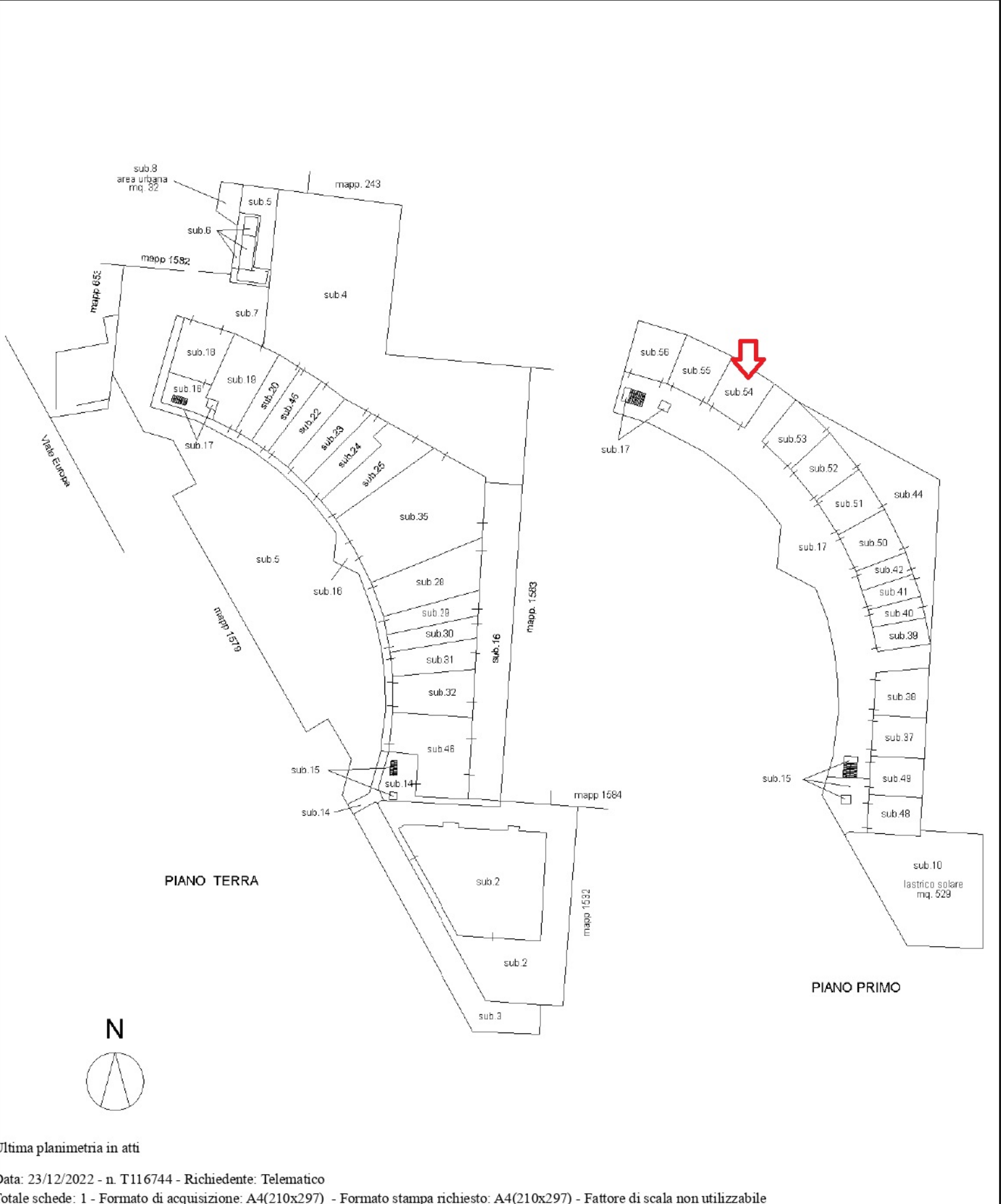
Protocollo n. LU0054417 del 29/08/2022

Sezione: Foglio: 56 Particella: 1576

Tipo Mappale n. del

Dimostrazione grafica dei subalterni

Scala 1 : 500



Elaborato Planimetrico - Catasto dei Fabbricati - Situazione al 23/12/2022 - Comune di CAPANNORI(B648) - < Foglio 56 Particella 1576 >

Ultima planimetria in atti



28-Sel-2021 15.24.22  
Prot. n. T288718/2021

Scala originale: 1:2000  
Dimensione cornice: 776.000 x 552.000 metri

Comune: CAPANNORI  
Foglio: 56

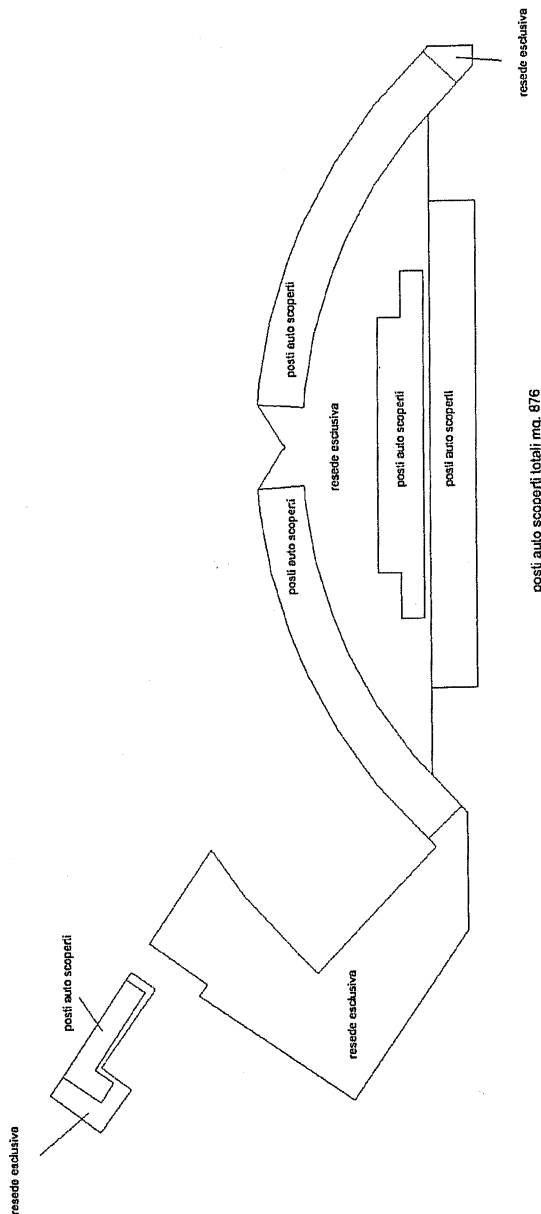
**Agenzia delle Entrate**  
**CATASTO FABBRICATI**  
Ufficio provinciale di  
Lucca

Dichiarazione protocollo n. LU0225662 del 13/12/2013  
Planimetria di u.i.u. in Comune di Capannori  
Viale Europa (Iamari) civ.

Identificativi Catastali:  
Sezione: 56  
Foglio: 56  
Particella: 1576  
Subalterno: 5

Compilata da:  
Fenucci Giovanni  
Iscritto all'albo:  
Geometri  
Prov. Lucca  
N. 00607

Scheda n. 1  
Scala 1:500



Ultima planimetria in atti

Data: 13/07/2021 - n. T104394 - Richiedente: GMMGPP59L16E715Q

Totale schede: 1 Formato di acquisizione: A3(297x420) - Formato stampa richiesto: A4(210x297)

Agenzia delle Entrate  
**CATASTO FABBRICATI**  
Ufficio Provinciale di  
Lucca

**ELABORATO PLANIMETRICO**

Compilato da:  
Giammattei Giuseppe Eugenio

Iscritto all'albo:  
Geometri

Prov. Lucca N. 762

Comune di Capannori

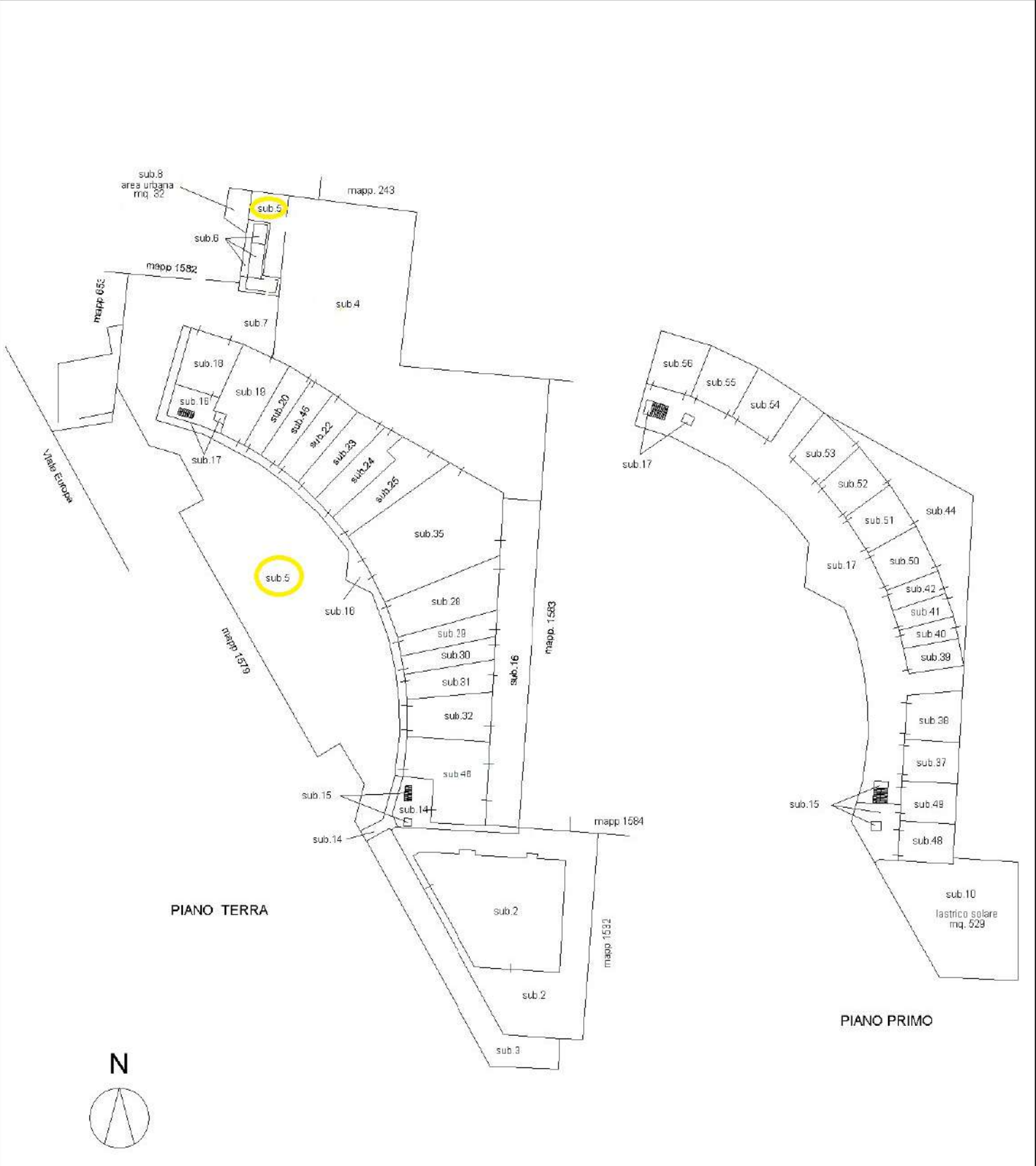
Sezione: Foglio: 56 Particella: 1576

Protocollo n. LU0054417 del 29/08/2022

Tipo Mappale n. del

Dimostrazione grafica dei subalterni

Scala 1 : 500



Elaborato Planimetrico - Catasto dei Fabbricati - Situazione al 23/12/2022 - Comune di CAPANNORI(B648) - < Foglio 56 Particella 1576 >

Ultima planimetria in atti

**Agenzia delle Entrate**  
**CATASTO FABBRICATI**  
Ufficio Provinciale di  
**Lucca**

Dichiarazione protocollo n. LU0074644 del 24/07/2017

Planimetria di u.i.u. in Comune di Capannori

Viale Europa

civ. SNC

Identificativi Catastali:

Sezione:

Foglio: 56

Particella: 1583

Subalterno: 3

Compilata da:

Giammattei Giuseppe

Iscritto all'albo:

Geometri

Prov. Lucca

N. 762

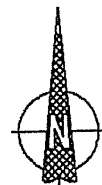
Scheda n. 1

Scala 1:200

**PIANO TERRA**

posto auto scoperto

resede esclusiva



Catasto dei Fabbricati - Situazione al 13/07/2021 - Comune di CAPANNORI (B648) - < Foglio: 56 - Particella: 1583 - Subalterno: 3 >  
VIALE EUROPA SNC piano: T;

Ultima planimetria in atti

Data: 13/07/2021 - n. T104396 - Richiedente: GMMGPP59L16E715Q

Totale schede: 1 - Formato di acquisizione: A4(210x297) - Formato stampa richiesto: A4(210x297)



N=60900

E=60900

Scala originale: 1:2000  
Dimensione cornice: 776,000 x 552,000 metri

Comune: CAPANNORI  
Foglio: 56

28\_Sel-2021\_15\_24\_22  
Prot. n. 1288718/2021

1 Particella: 1576