

Agenzia delle Entrate
CATASTO FABBRICATI
Ufficio Provinciale di
Lucca

ELABORATO PLANIMETRICO

Compilato da:
Giammattei Giuseppe Eugenio

Iscritto all'albo:
Geometri

Prov. Lucca

N. 762

Comune di Capannori

Sezione: Foglio: 56

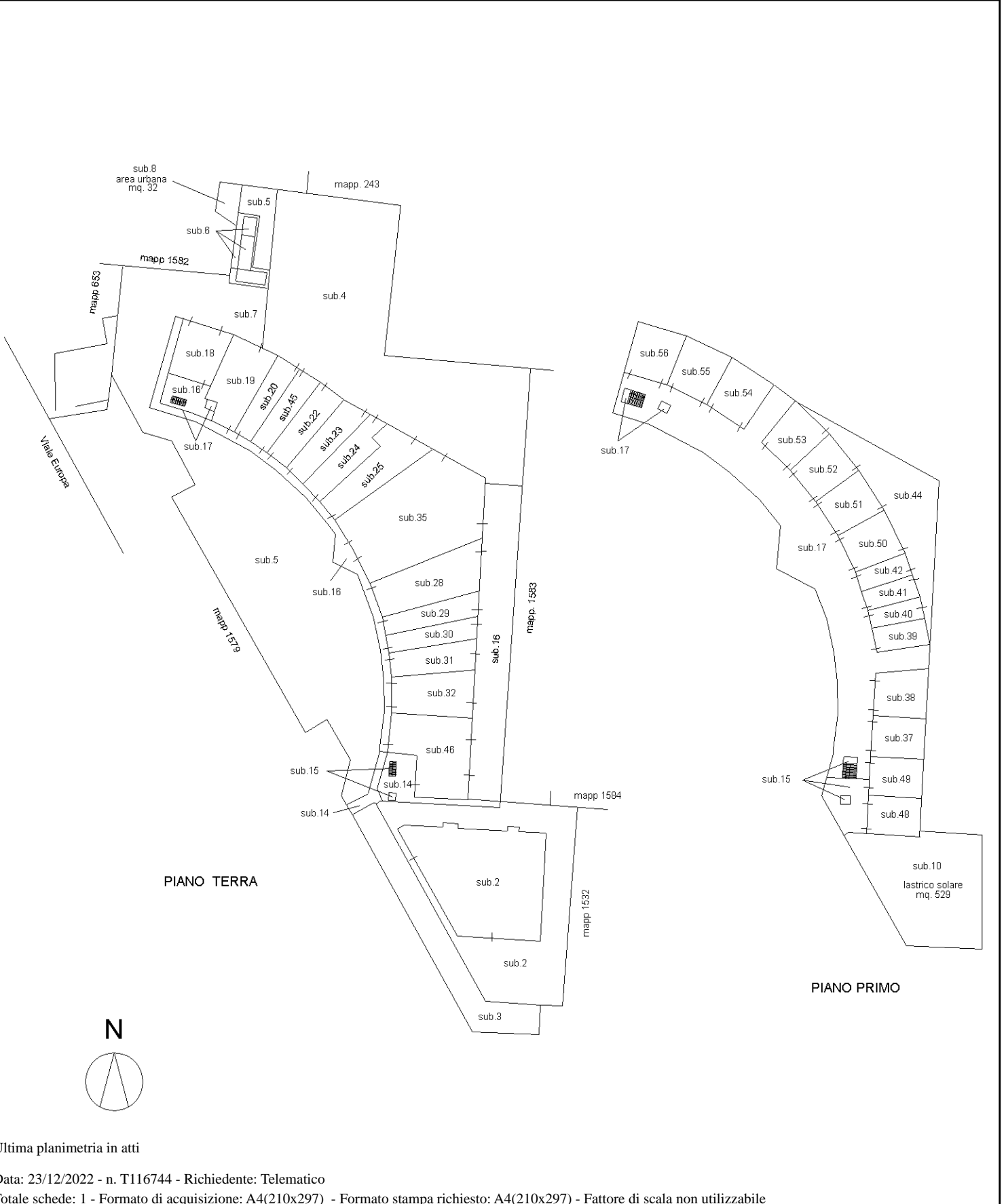
Particella: 1576

Protocollo n. LU0054417 del 29/08/2022

Tipo Mappale n. del

Dimostrazione grafica dei subalterni

Scala 1 : 500



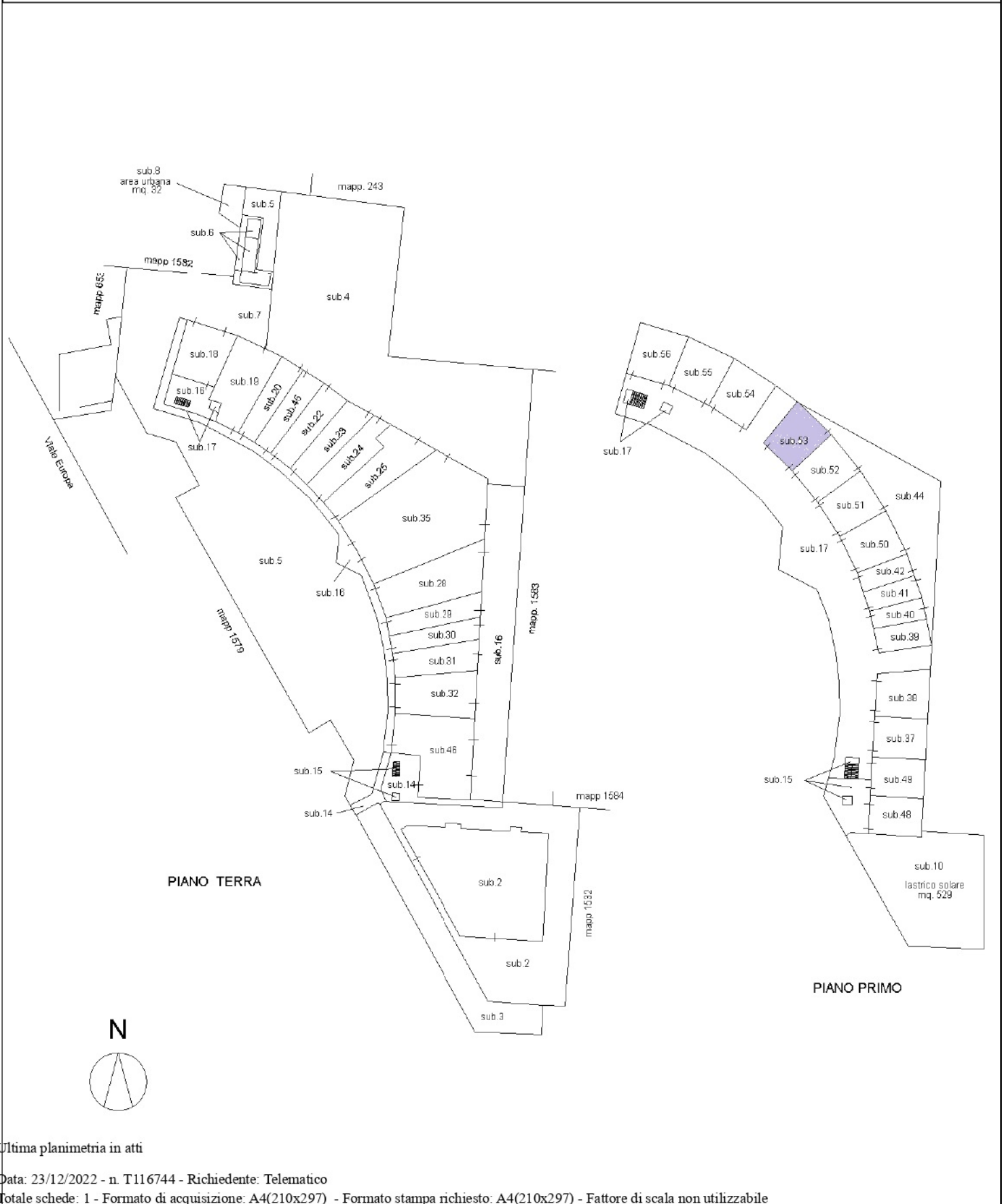
Elaborato Planimetrico - Catasto dei Fabbricati - Situazione al 23/12/2022 - Comune di CAPANNORI(B648) - < Foglio 56 Particella 1576 >

Ultima planimetria in atti

Agenzia delle Entrate
CATASTO FABBRICATI
Ufficio Provinciale di
Lucca

ELABORATO PLANIMETRICO	
Compilato da:	Giammattei Giuseppe Eugenio
Iscritto all'albo:	Geometri
Prov. Lucca	N. 762

Comune di Capannori	Protocollo n. LU0054417 del 29/08/2022
Sezione: Foglio: 56 Particella: 1576	Tipo Mappale n. del
Dimostrazione grafica dei subalterni	Scala 1 : 500



Ultima planimetria in atti

Elaborato Planimetrico - Catasto dei Fabbricati - Situazione al 23/12/2022 - Comune di CAPANNORI(B648) - < Foglio 56 Particella 1576 >



28-Sel-2021 15.24.22
Prot. n. T288718/2021

Scala originale: 1:2000
Dimensione cornice: 776.000 x 552.000 metri

Comune: CAPANNORI
Foglio: 56

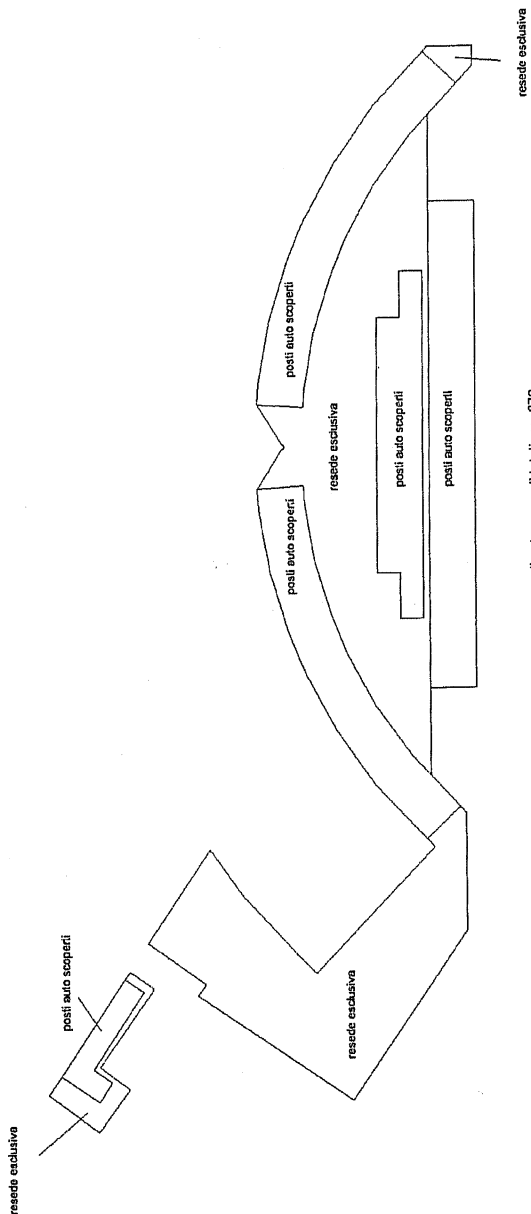
Agenzia delle Entrate
CATASTO FABBRICATI
Ufficio provinciale di
Lucca

Dichiarazione protocollo n. LU0225662 del 13/12/2013
Planimetria di u.i.u. in Comune di Capannori
Viale Europa (Iamari) civ.

Identificativi Catastali:
Sezione: 56
Foglio: 56
Particella: 1576
Subalterno: 5

Compilata da:
Fenucci Giovanni
Iscritto all'albo:
Geometri
Prov. Lucca
N. 00607

Scheda n. 1
Scala 1: 500



N
scala 1:500

Ultima planimetria in atti

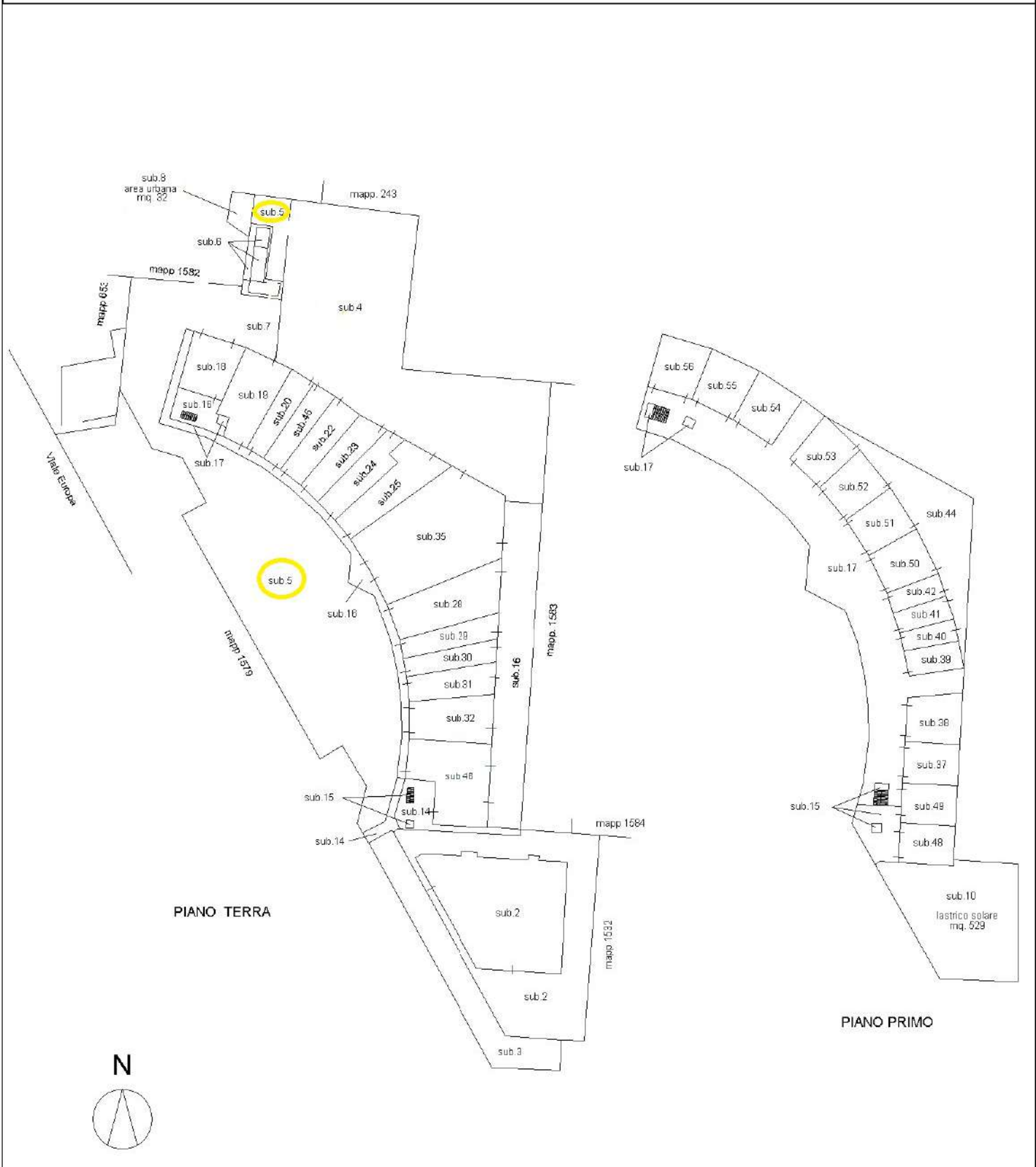
Data: 13/07/2021 - n. T104394 - Richiedente: GMMGPP59L16E715Q

Totale schede: 1 Formato di acquisizione: A3(297x420) - Formato stampa richiesto: A4(210x297)

Agenzia delle Entrate
CATASTO FABBRICATI
Ufficio Provinciale di
Lucca

ELABORATO PLANIMETRICO	
Compilato da:	Giammattei Giuseppe Eugenio
Iscritto all'albo:	Geometri
Prov. Lucca	N. 762

Comune di Capannori		Protocollo n. LU0054417 del 29/08/2022	
Sezione:	Foglio: 56	Particella: 1576	Tipo Mappale n. del
Dimostrazione grafica dei subalterni			Scala 1 : 500



Ultima planimetria in atti

Agenzia delle Entrate
CATASTO FABBRICATI
Ufficio Provinciale di
Lucca

Dichiarazione protocollo n. LU0074644 del 24/07/2017

Planimetria di u.i.u. in Comune di Capannori

Viale Europa

civ. SNC

Identificativi Catastali:

Sezione:

Foglio: 56

Particella: 1583

Subalterno: 3

Compilata da:

Giammattei Giuseppe

Iscritto all'albo:

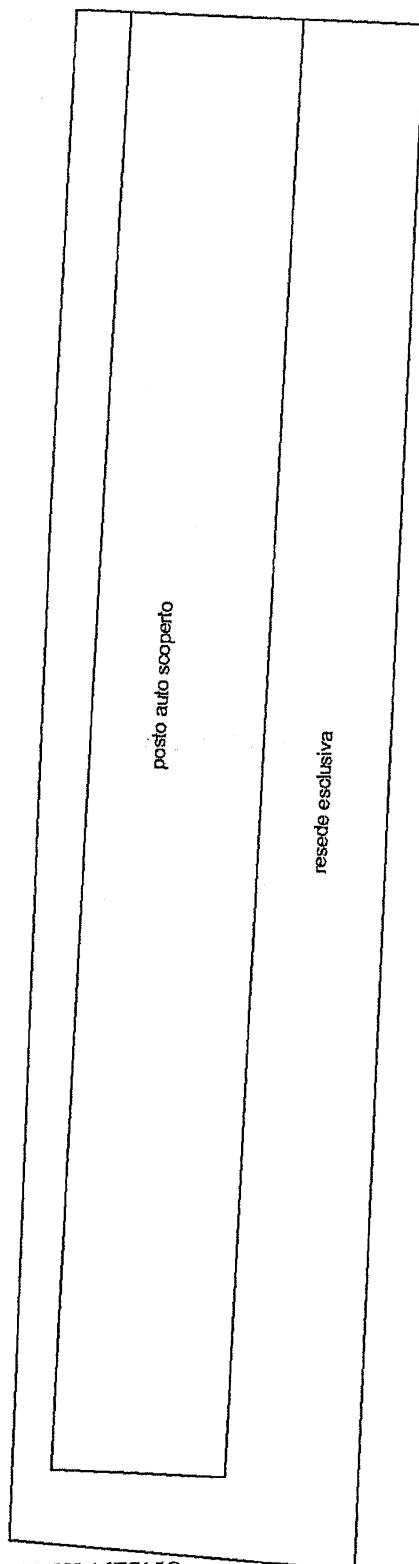
Geometri

Prov. Lucca

N. 762

Scheda n. 1

Scala 1:200



PIANO TERRA

Ultima planimetria in atti

Data: 13/07/2021 - n. T104396 - Richiedente: GMMGPP59L16E715Q

Totale schede: 1 - Formato di acquisizione: A4(210x297) - Formato stampa richiesto: A4(210x297)

Catasto dei Fabbricati - Situazione al 13/07/2021 - Comune di CAPANNORI (B648) - < Foglio: 56 - Particella: 1583 - Subalterno: 3 >
VIALE EUROPA SNC piano: T;



N=60900

E=60900

1 Particella: 1576

28_Sel-2021_15_24_22
Prot. n. 1288718/2021

Scala originale: 1:2000
Dimensione cornice: 776.000 x 552.000 metri

Comune: CAPANNORI
Foglio: 56