



N=62100

E=68000

I Particella: 574

Comune: (RN) CORRIANO
Pag. 10 - 18
Scala originale: 1:2000
Dimensione cornice: 776 000 x 552 000 metri
24/Set-2021 18.32.6
Protocollo pratica T339046/2021

2182

MODULARIO
F. rog. cand. 487



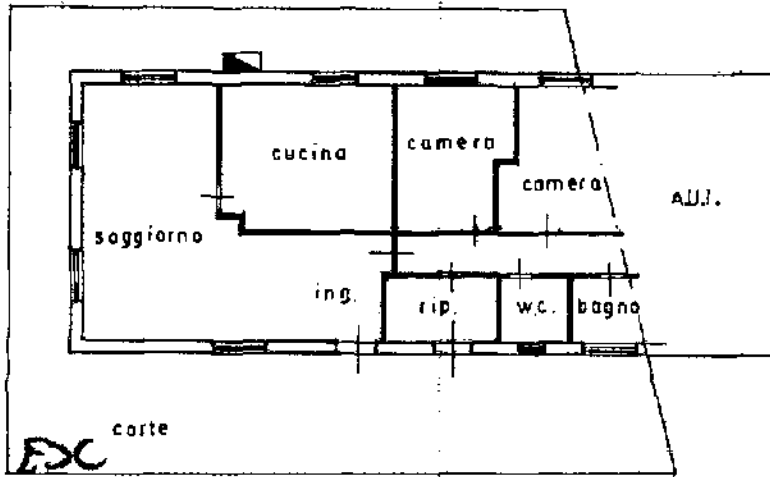
MINISTERO DELLE FINANZE
DIREZIONE GENERALE DEL CATASTO E DEI SS.TT.EE.
CATASTO EDILIZIO URBANO (RDL 13-4-1939, n. 652)

MOD. 385 (CELI)

LIRE
385

94

Planimetria di u.i.u. in Comune di Coriano via Marano civ. 49



Piano Terra H=270 m

ORIENTAMENTO



SCALA DI 1: 200

Dichiarazione di N.C.

Denuncia di variazione

Ultima planimetria in atti

RISERVATO ALL'UFFICIO

Data presentazione: 13/07/1993 - Data: 27/09/2021 - n. T266442 - Richiedente: FSCMHL73A04H294G

Totale schede: 1 - Formato di acquisizione: A4(210x297) - Formato stampa richiesto: A4(210x297)

n. 574 sub.

mapa 01

Catasto di F. Fogliati - Situazione al 27/09/2021 - Comune di CORIANO(D004) - < Foglio 18 - Particella 574 >

VIA MARANO II, 49 Piano I

MODULARBO
F. mg. rend. 687



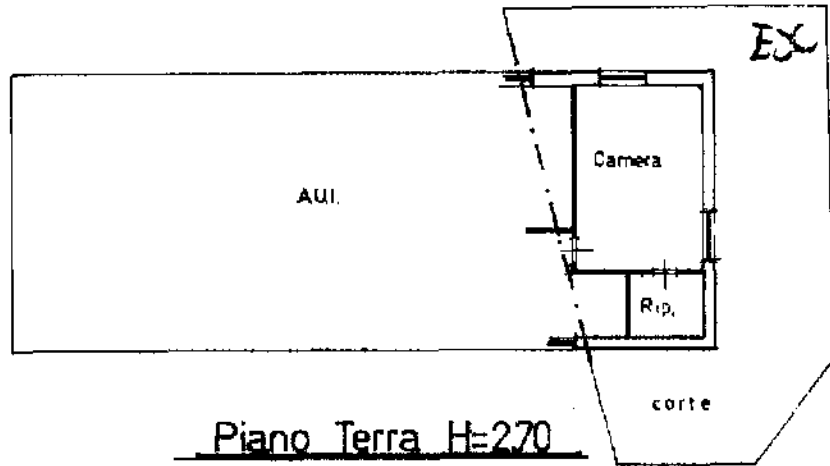
MINISTERO DELLE FINANZE
DIREZIONE GENERALE DEL CATASTO E DEI SISTEMI
CATASTO EDILIZIO URBANO (RDL 13-4-1939, n. 652)

MOD. BN (CEU)

LIME
385


91

Planimetria di u.i.u. in Comune di **Coriano** via **Marano** civ. **49**



Piano Terra H=270

ORIENTAMENTO



SCALA DI 1:200

in metri
Catasto dei fabbricati - Situazione al 27/09/2021 - Comune di CORIANO(D004) - < Foglio 18 - Particella 582 >
VIA MARANO n. 49 Piano T.

Dichiarazione di N.C.
Denuncia di variazione

RESERVATO ALL'UFFICIO

Ultima planimetria in atti
Identificativi catastali