

ELABORATO PLANIMETRICO

Compilato da:
Giammattei Giuseppe Eugenio

Iscritto all'albo:
Geometri

Prov. Lucca

N. 762

**Agenzia delle Entrate
CATASTO FABBRICATI
Ufficio Provinciale di
Lucca**

Comune di Capannori

Sezione: Foglio: 56

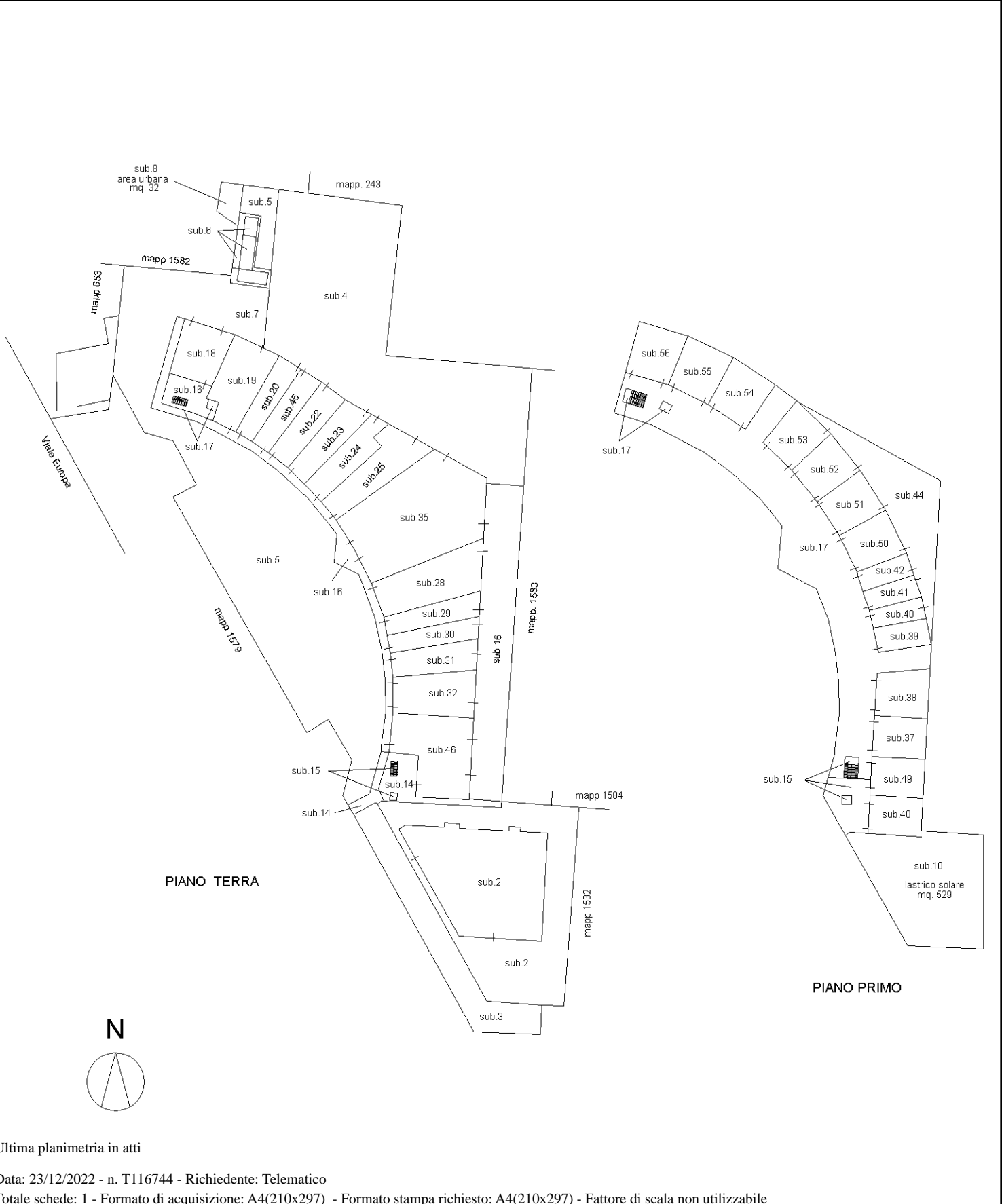
Particella: 1576

Protocollo n. LU0054417 del 29/08/2022

Tipo Mappale n. del

Dimostrazione grafica dei subalterni

Scala 1 : 500



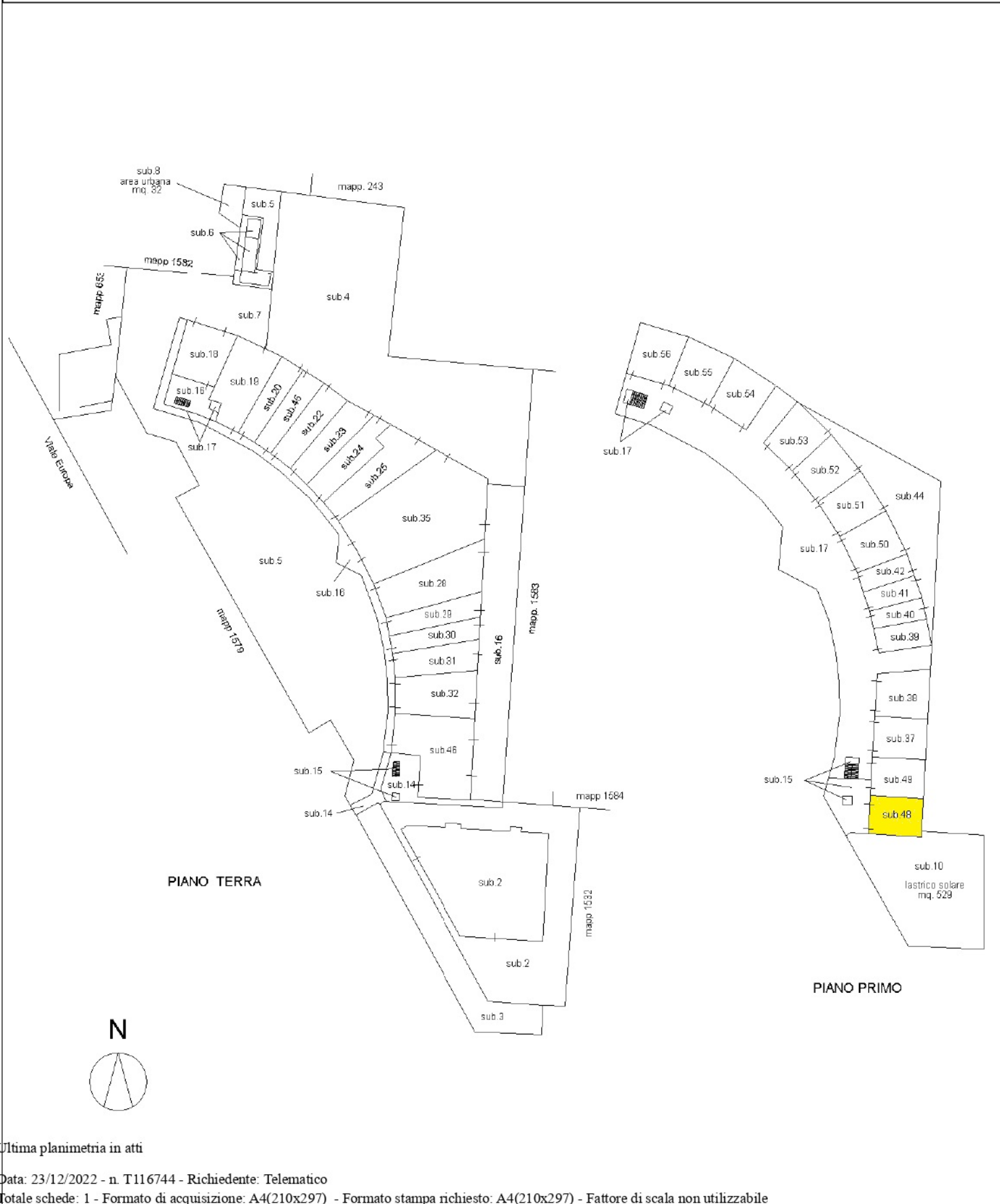
Elaborato Planimetrico - Catasto dei Fabbricati - Situazione al 23/12/2022 - Comune di CAPANNORI(B648) - < Foglio 56 Particella 1576 >

Ultima planimetria in atti

Agenzia delle Entrate
CATASTO FABBRICATI
Ufficio Provinciale di
Lucca

ELABORATO PLANIMETRICO	
Compilato da: Giammattei Giuseppe Eugenio	
Iscritto all'albo: Geometri	
Prov. Lucca	N. 762

Comune di Capannori		Protocollo n. LU0054417 del 29/08/2022	
Sezione:	Foglio: 56	Particella: 1576	Tipo Mappale n. del
Dimostrazione grafica dei subalterni			Scala 1 : 500



Elaborato Planimetrico - Catasto dei Fabbricati - Situazione al 23/12/2022 - Comune di CAPANNORI(B648) - < Foglio 56 Particella 1576 >

Ultima planimetria in atti

Agenzia delle Entrate
CATASTO FABBRICATI
Ufficio Provinciale di
Lucca

Dichiarazione protocollo n. LU0074644 del 24/07/2017

Planimetria di u.i.u. in Comune di Capannori

Viale Europa

civ. SNC

Identificativi Catastali:

Sezione:

Foglio: 56

Particella: 1611

Subalterno:

Compilata da:
Giammattei Giuseppe

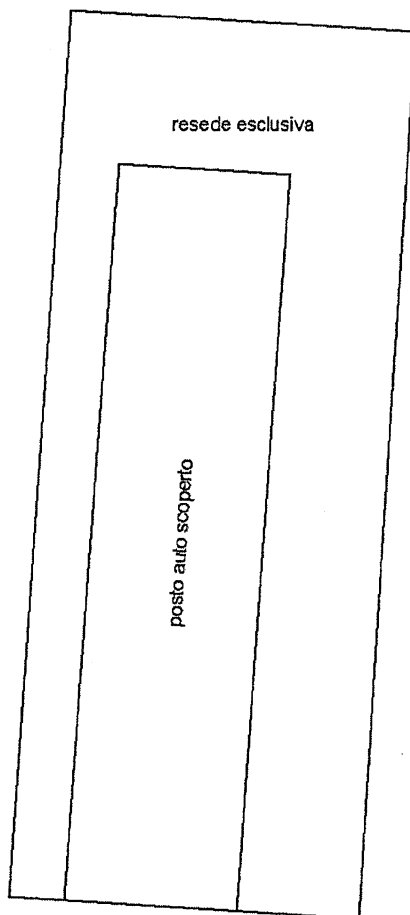
Iscritto all'albo:
Geometri

Prov. Lucca

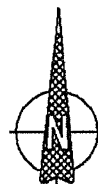
N. 762

Scheda n. 1

Scala 1:200



PIANO TERRA



Catasto dei Fabbricati - Situazione al 13/07/2021 - Comune di CAPANNORI (B648) - < Foglio: 56 - Particella: 1611 - Subalterno: 0 >
VIALE EUROPA SNC piano: T;

Ultima planimetria in atti

Data: 13/07/2021 - n. T104392 - Richiedente: GMMGPP59L16E715Q

Totale schede: 1 - Formato di acquisizione: A4(210x297) - Formato stampa richiesto: A4(210x297)



Agenzia delle Entrate
CATASTO FABBRICATI
Ufficio Provinciale di
Lucca

Dichiarazione protocollo n. LU0225662 del 13/12/2013¹

Planimetria di u.i.u. in Comune di Capannori

Viale Europa (lammari)

civ.

Identificativi Catastali:

Sezione:

Foglio: 56

Particella: 1576

Subalterno: 6

Compilata da:

Fanucchi Giovanni

Iscritto all'albo:

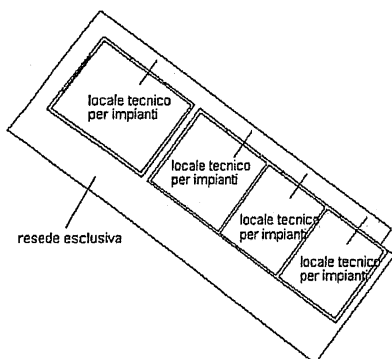
Geometri

Prov. Lucca

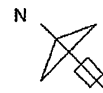
N. 00607

Scheda n. 1

Scala 1:200



PIANO TERRA
h 2,30



scala 1: 200

10 metri

Catasto dei Fabbricati - Situazione al 07/10/2015 - Comune di CAPANNORI (B048) - < Foglio: 56 - Particella: 1576 - Subalterno: 6 >
VIALE EUROPA piano: T;

Ultima planimetria in atti

Agenzia delle Entrate
CATASTO FABBRICATI
Ufficio Provinciale di
Lucca

Dichiarazione protocollo n. LU0225662 del 13/12/2013

Planimetria di u.i.u. in Comune di Capannori

Viale Europa (lammari)

civ.

Identificativi Catastali:

Sezione:

Foglio: 56

Particella: 1576

Subalterno: 7

Compilata da:

Fanucchi Giovanni

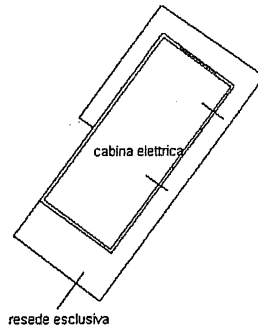
Iscritto all'albo:
Geometri

Prov. Lucca

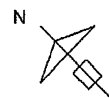
N. 00607

Scheda n. 1

Scala 1:200



PIANO TERRA
h 2,30



scala 1: 200

Catasto dei Fabbricati - Situazione al 07/10/2015 - Comune di CAPANNORI (B648) - < Foglio: 56 - Particella: 1576 - Subalterno: 7 >
VIALE EUROPA piano: 1;

Ultima planimetria in atti

10 metri

Agenzia delle Entrate
CATASTO FABBRICATI
Ufficio provinciale di
LUCCA

Dichiarazione protocollo n. LU0225650 del 13/12/2013
Pianimetria di u.i.u. in Comune di Capannori
Viale Europa (Iammari) civ.

Identificativi Catastali:
Sezione:
Foglio: 56
Particella: 1579
Subalterno: 1

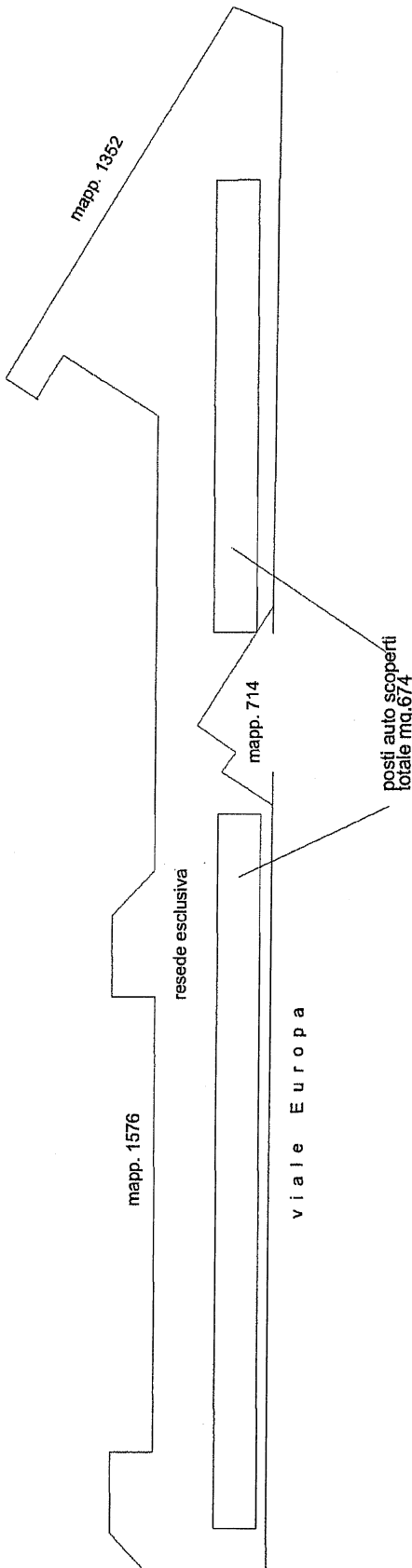
Compilata da:
Fanucchi Giovanni
Iscritto all'albo:
Geometri
Prov. Lucca

N. 00607

Scheda n. 1
Scala 1:500

Ultima planimetria in atti

Data: 13/07/2021 - n. T104326 - Richiedente: GMMGPP59L16E715Q
Totale schede: 1
Formato di acquisizione: A3(297x420) - Formato stampa richiesto: A4(210x297)



scala 1:1000

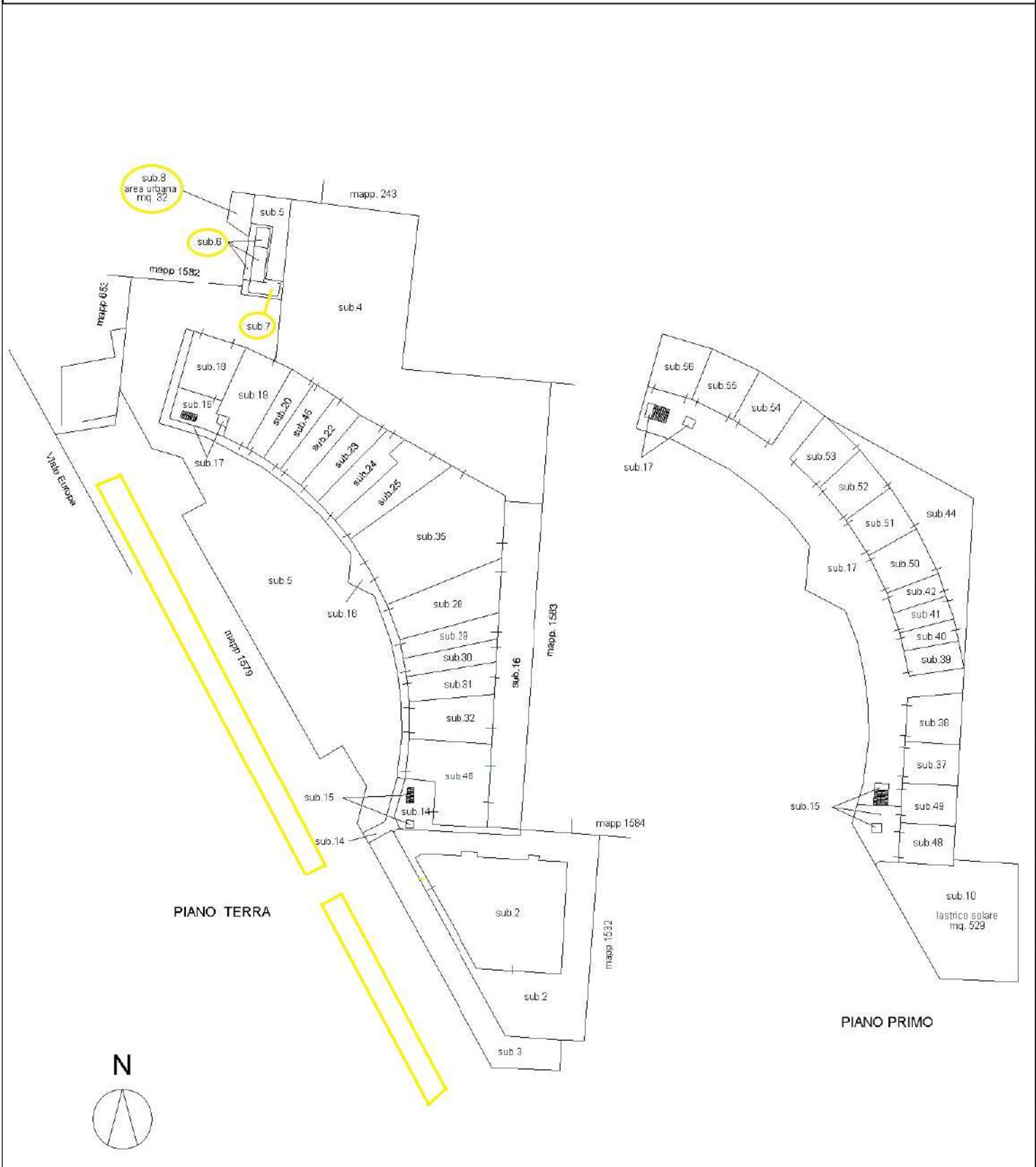
Catasto dei Fabbricati - Simulazione al 13/07/2021 - Comune di CAPANNORI (B648) - Foglio: 56 - Particella: 1579 - Subalterno: 1 >
Linea 01

Agenzia delle Entrate
CATASTO FABBRICATI
Ufficio Provinciale di
Lucca

ELABORATO PLANIMETRICO	
Compilato da:	Giammattei Giuseppe Eugenio
Iscritto all'albo:	Geometri
Prov. Lucca	N. 762

Comune di Capannori			Protocollo n. LU0054417 del 29/08/2022		
Sezione:	Foglio: 56	Particella: 1576	Tipo Mappale n. del		
Dimostrazione grafica dei subalterni			Scala 1 : 500		

Comune di Capannori			Protocollo n. LU0054417 del 29/08/2022		
Sezione:	Foglio: 56	Particella: 1576	Tipo Mappale n. del		
Dimostrazione grafica dei subalterni			Scala 1 : 500		



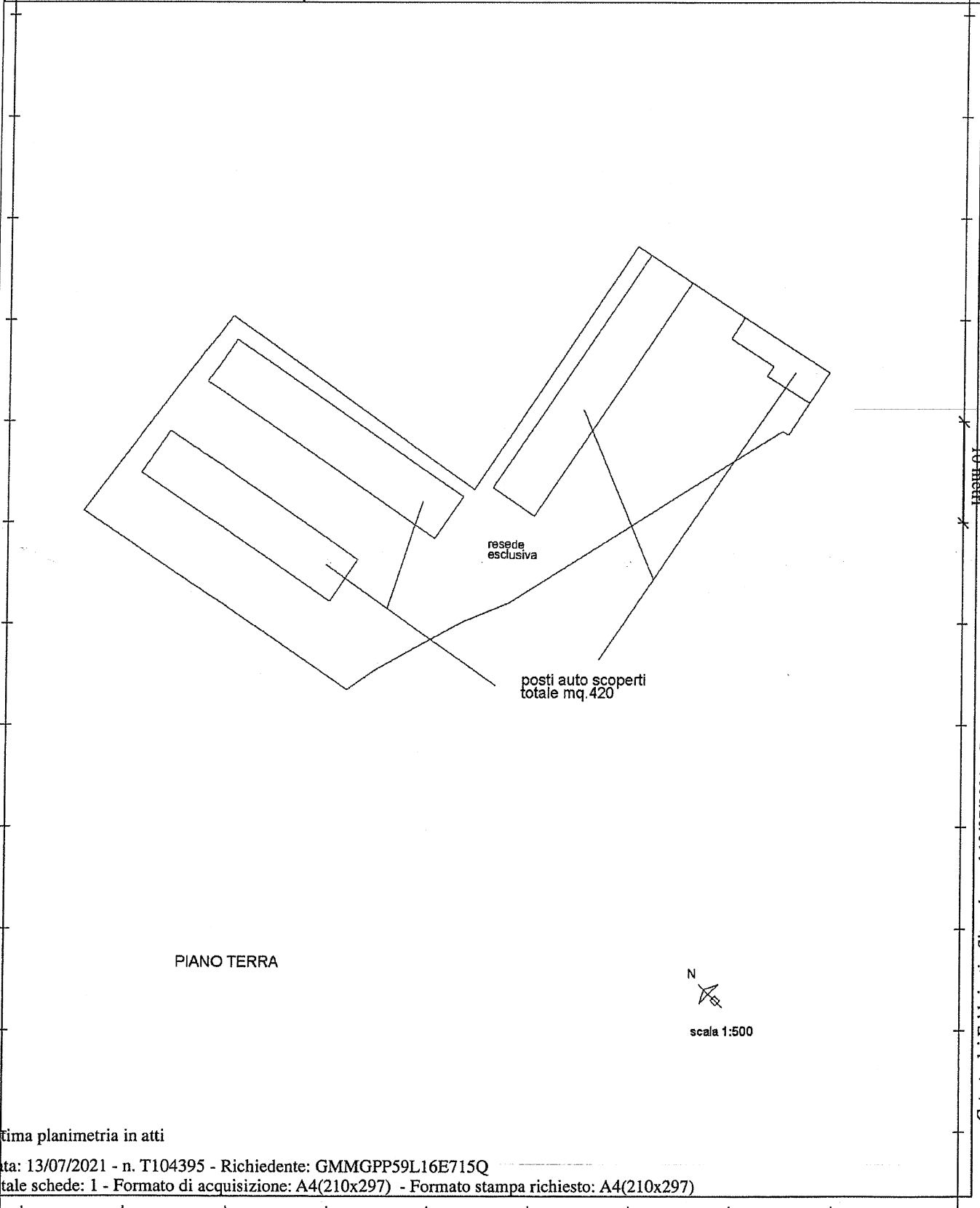
Ultima planimetria in atti

Elaborato Planimetrico - Catasto dei Fabbricati - Situazione al 23/12/2022 - Comune di CAPANNORI(B648) - < Foglio 56 Particella 1576 >



Agenzia delle Entrate CATASTO FABBRICATI Ufficio Provinciale di Lucca	Dichiarazione protocollo n. LU0225662 del 13/12/2013	
	Planimetria di u.i.u. in Comune di Capannori Viale Europa (lammari) civ.	
Identificativi Catastali:		Compilata da: Fanucchi Giovanni
Sezione: Foglio: 56		Iscritto all'albo: Geometri
Particella: 1576		Prov. Lucca
Subalterno: 4		N. 00607

Scheda n. 1 Scala 1:500



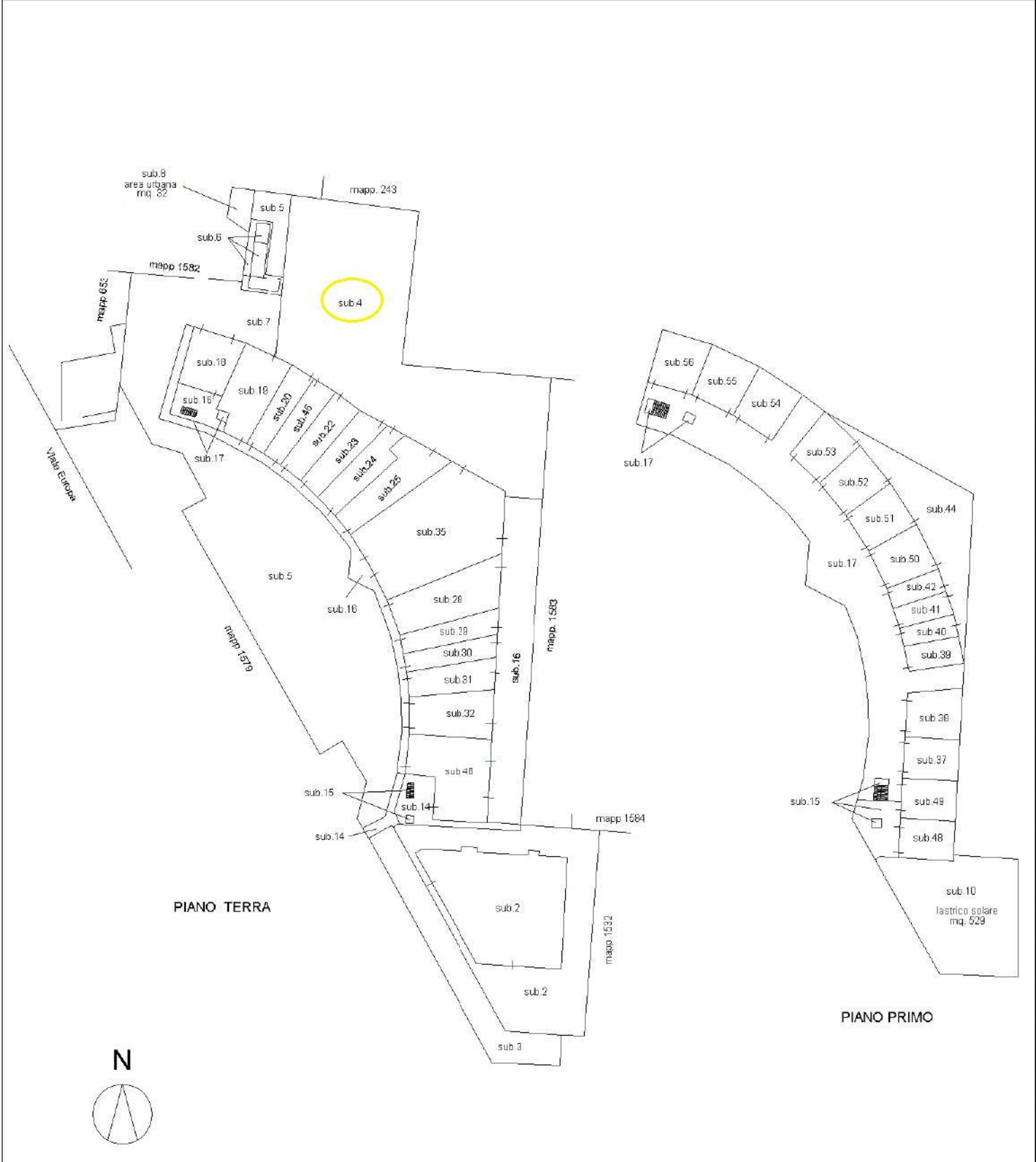
Catasto dei Fabbricati - Situazione al 13/07/2021 - Comune di CAPANNORI (B648) - < Foglio: 56 - Particella: 1576 - Subalterno: 4 >
VIALE EUROPA n. 54 piano: T;

Ultima planimetria in atti

Agenzia delle Entrate
CATASTO FABBRICATI
Ufficio Provinciale di
Lucca

ELABORATO PLANIMETRICO	
Compilato da:	Giammattei Giuseppe Eugenio
Iscritto all'albo:	Geometri
Prov. Lucca	N. 762

Comune di Capannori	Protocollo n. LU0054417 del 29/08/2022
Sezione: Foglio: 56 Particella: 1576	Tipo Mappale n. del
Dimostrazione grafica dei subalterni	Scala 1 : 500



Ultima planimetria in atti

Elaborato Planimetrico - Catasto dei Fabbricati - Situazione al 23/12/2022 - Comune di CAPANNORI(B648) - < Foglio 56 Particella 1576 >

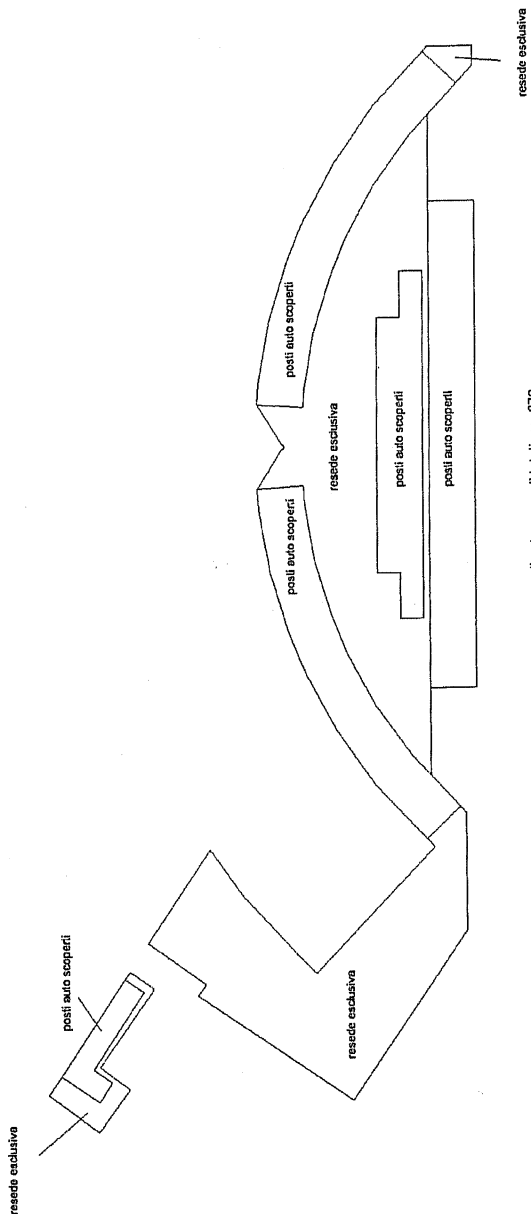
Agenzia delle Entrate
CATASTO FABBRICATI
Ufficio provinciale di
Lucca

Dichiarazione protocollo n. LU0225662 del 13/12/2013
Planimetria di u.i.u. in Comune di Capannori
Viale Europa (Iamari) civ.

Identificativi Catastali:
Sezione: 56
Foglio: 56
Particella: 1576
Subalterno: 5

Compilata da:
Fenucci Giovanni
Iscritto all'albo:
Geometri
Prov. Lucca
N. 00607

Scheda n. 1
Scala 1: 500



Ultima planimetria in atti

Data: 13/07/2021 - n. T104394 - Richiedente: GMMGPP59L16E715Q

Totale schede: 1 Formato di acquisizione: A3(297x420) - Formato stampa richiesto: A4(210x297)

Agenzia delle Entrate
CATASTO FABBRICATI
Ufficio Provinciale di
Lucca

ELABORATO PLANIMETRICO

Compilato da:
Giammattei Giuseppe Eugenio
Iscritto all'albo:
Geometri
Prov. Lucca N. 762

Comune di Capannori

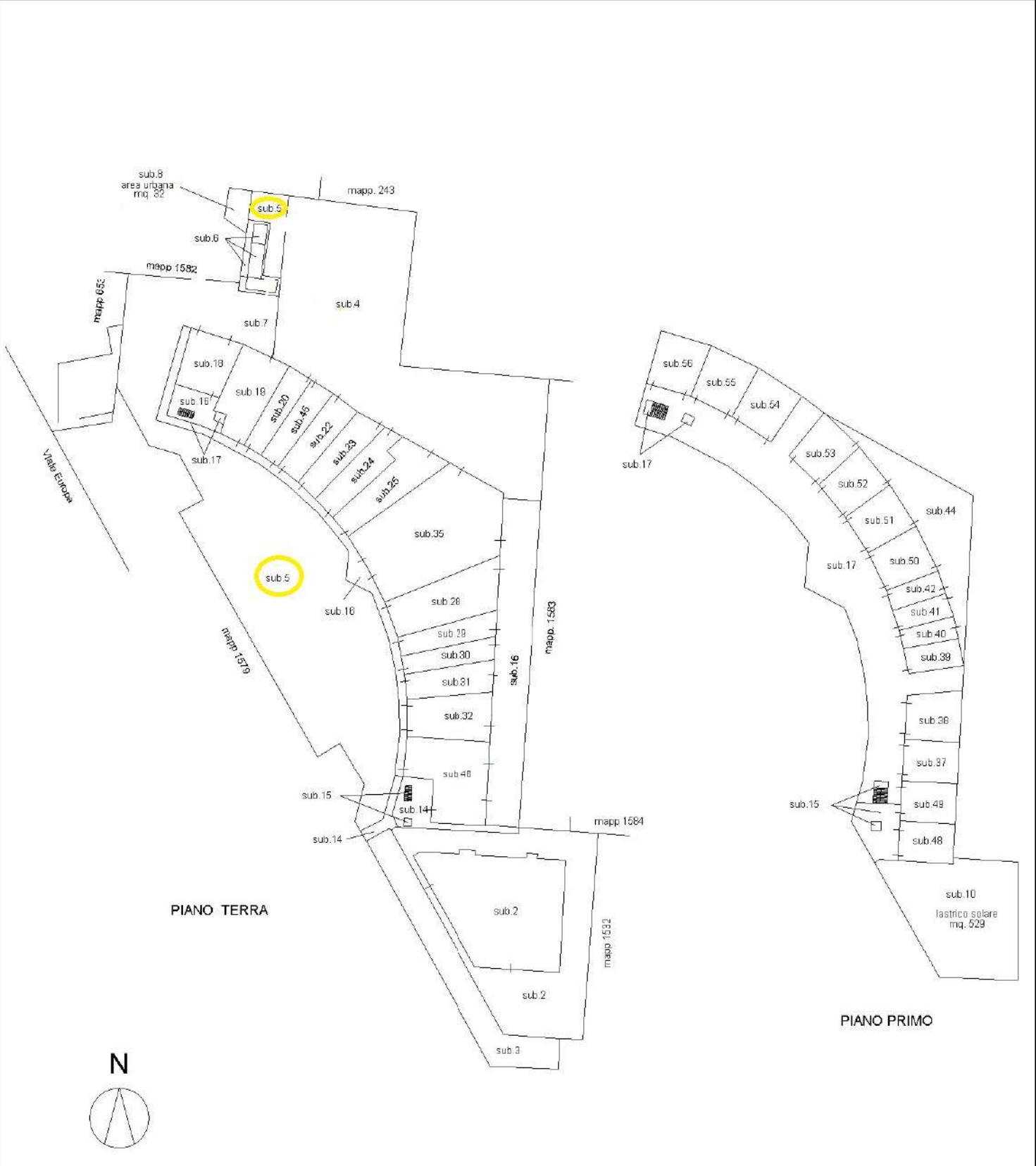
Protocollo n. LU0054417 del 29/08/2022

Sezione: Foglio: 56 Particella: 1576

Tipo Mappale n. del

Dimostrazione grafica dei subalterni

Scala 1 : 500



Elaborato Planimetrico - Catasto dei Fabbricati - Situazione al 23/12/2022 - Comune di CAPANNORI(B648) - < Foglio 56 Particella 1576 >

Ultima planimetria in atti

Agenzia delle Entrate
CATASTO FABBRICATI
Ufficio Provinciale di
Lucca

Dichiarazione protocollo n. LU0074644 del 24/07/2017

Planimetria di u.i.u. in Comune di Capannori

Viale Europa

civ. SNC

Identificativi Catastali:

Sezione:

Foglio: 56

Particella: 1583

Subalterno: 3

Compilata da:

Giammattei Giuseppe

Iscritto all'albo:

Geometri

Prov. Lucca

N. 762

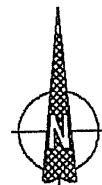
Scheda n. 1

Scala 1:200

PIANO TERRA

posto auto scoperto

resede esclusiva



Catasto dei Fabbricati - Situazione al 13/07/2021 - Comune di CAPANNORI (B648) - < Foglio: 56 - Particella: 1583 - Subalterno: 3 >
VIALE EUROPA SNC piano: T;

Ultima planimetria in atti

Data: 13/07/2021 - n. T104396 - Richiedente: GMMGPP59L16E715Q

Totale schede: 1 - Formato di acquisizione: A4(210x297) - Formato stampa richiesto: A4(210x297)



Scala originale: 1:2000
Dimensione cornice: 776.000 x 552.000 metri

Comune: CAPANNORI
Foglio: 56

28_Sel-2021_15_24_22
Prot. n. 1288718/2021



N=60900

E=-60900

1 Particella: 1576

28-Sel-2021 15.24.22
Prot. n. T288718/2021

Scala originale: 1:2000
Dimensione cornice: 776.000 x 552.000 metri

Comune: CAPANNORI
Foglio: 56