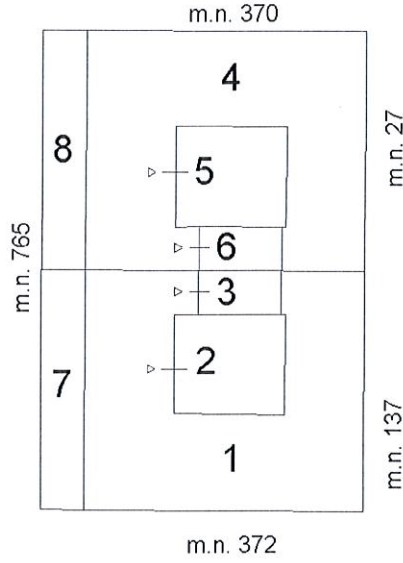




| ELABORATO PLANIMETRICO                  |                |
|-----------------------------------------|----------------|
| Compilato da:<br><b>Curtolo Daniele</b> |                |
| Iscritto all'albo:<br><b>Geometri</b>   |                |
| Prov. <b>Treviso</b>                    | N. <b>2448</b> |

**Agenzia del Territorio  
CATASTO FABBRICATI  
Ufficio Provinciale di  
Treviso**


|                                                           |                                                    |
|-----------------------------------------------------------|----------------------------------------------------|
| Comune di <b>Villorba</b>                                 | Protocollo n. TV0119142 del 08/05/2006             |
| Sezione: <b>B</b> Foglio: <b>9</b> Particella: <b>767</b> | Tipo Mappale n. <b>95699</b> del <b>10/04/2006</b> |
| Dimostrazione grafica dei subalterni                      | Scala <b>1 : 500</b>                               |



**PIANO TERRA**



**PIANO PRIMO**



Elaborato Planimetrico - Catasto dei Fabbricati - Situazione al 18/08/2023 - Comune di VILLORBA(M048) - < Sez. urbana B - Foglio 9 Particella 767 >

Ultima planimetria in atti



## ACCERTAMENTO DELLA PROPRIETÀ IMMOBILIARE URBANA ELENCO DEI SUBALTERNI ASSEGNATI

|                    |              |             |                   |                       |                    |
|--------------------|--------------|-------------|-------------------|-----------------------|--------------------|
| Comune<br>VILLORBA | Sezione<br>B | Foglio<br>9 | Particella<br>371 | Tipo mappale<br>95699 | del:<br>10/04/2006 |
|--------------------|--------------|-------------|-------------------|-----------------------|--------------------|

| Sub | UBICAZIONE via/piazza | n.civ | Piani | Scala | Int | DESCRIZIONE                                                                                                                           |
|-----|-----------------------|-------|-------|-------|-----|---------------------------------------------------------------------------------------------------------------------------------------|
| 1   | via silvello          |       | T     |       |     | AREA SCOPERTA DI MQ. 713 SOPPRESSO E SOSTITUITO DAL M.N. 767 SUB 1-2-3-4-5-6-7-8 PER DEMOLIZIONE E NUOVA COSTRUZIONE E FRAZIONAMENTO. |
| 2   | via silvello          |       | T     |       |     | MAGAZZINO SOPPRESSO E SOSTITUITO DAL M.N. 767 SUB 1 PER DEMOLIZIONE E NUOVA COSTRUZIONE.                                              |

|                    |              |             |                   |                       |                    |
|--------------------|--------------|-------------|-------------------|-----------------------|--------------------|
| Comune<br>VILLORBA | Sezione<br>B | Foglio<br>9 | Particella<br>767 | Tipo mappale<br>95699 | del:<br>10/04/2006 |
|--------------------|--------------|-------------|-------------------|-----------------------|--------------------|

| Sub | UBICAZIONE via/piazza | n.civ | Piani | Scala | Int | DESCRIZIONE                                                                                                                 |
|-----|-----------------------|-------|-------|-------|-----|-----------------------------------------------------------------------------------------------------------------------------|
| 1   | via silvello          |       | T     |       |     | B.C.N.C. CORTE DI MQ. 250 COMUNE AI SUB 2-3 DERIVA DAL M.N. 371 SUB 1-2 PER DEMOLIZIONE, NUOVA COSTRUZIONE E FRAZIONAMENTO. |
| 2   | via silvello          |       | T-1   |       |     | UNITA' IN CORSO DI DEFINIZIONE DERIVA DAL M.N. 371 SUB 1 PER DEMOLIZIONE E NUOVA COSTRUZIONE.                               |
| 3   | via silvello          |       | T     |       |     | UNITA' IN CORSO DI DEFINIZIONE DERIVA DAL M.N. 371 SUB 1 PER DEMOLIZIONE E NUOVA COSTRUZIONE.                               |
| 4   | via silvello          |       | T     |       |     | B.C.N.C. CORTE DI MQ. 250 COMUNE AI SUB 5-6 DERIVA DAL M.N. 371 SUB 1 PER DEMOLIZIONE, NUOVA COSTRUZIONE E FRAZIONAMENTO.   |
| 5   | via silvello          |       | T-1   |       |     | UNITA' IN CORSO DI DEFINIZIONE DERIVA DAL M.N. 371 SUB 1 PER DEMOLIZIONE E NUOVA COSTRUZIONE.                               |
| 6   | via silvello          |       | T     |       |     | UNITA' IN CORSO DI DEFINIZIONE DERIVA DAL M.N. 371 SUB 1 PER DEMOLIZIONE E NUOVA COSTRUZIONE.                               |
| 7   | via silvello          |       | T     |       |     | AREA URBANA DI MQ. 50 DERIVA DAL M.N. 371 SUB 1 PER FRAZIONAMENTO                                                           |
| 8   | via silvello          |       | T     |       |     | AREA URBANA DI MQ. 50 DERIVA DAL M.N. 371 SUB 1 PER FRAZIONAMENTO                                                           |



---

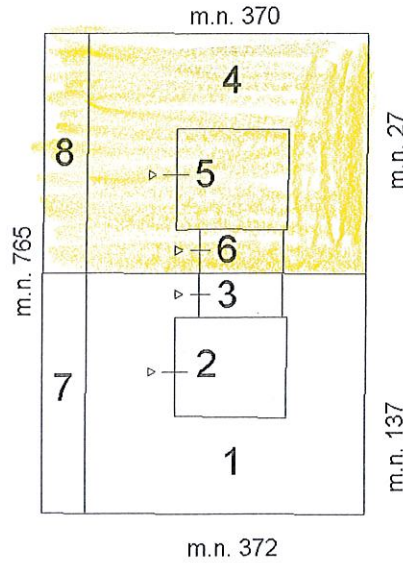
*Visura telematica*



| ELABORATO PLANIMETRICO                  |                |
|-----------------------------------------|----------------|
| Compilato da:<br><b>Curtolo Daniele</b> |                |
| Iscritto all'albo:<br><b>Geometri</b>   |                |
| Prov. <b>Treviso</b>                    | N. <b>2448</b> |

**Agenzia del Territorio**  
**CATASTO FABBRICATI**  
**Ufficio Provinciale di**  
**Treviso**

|                                                           |                                                    |
|-----------------------------------------------------------|----------------------------------------------------|
| Comune di <b>Villorba</b>                                 | Protocollo n. TV0119142 del 08/05/2006             |
| Sezione: <b>B</b> Foglio: <b>9</b> Particella: <b>767</b> | Tipo Mappale n. <b>95699</b> del <b>10/04/2006</b> |
| Dimostrazione grafica dei subalterni                      | Scala <b>1 : 500</b>                               |



**LOTTO**  
**4**

**PIANO TERRA**



**PIANO PRIMO**



Elaborato Planimetrico - Catasto dei Fabbricati - Situazione al 18/08/2023 - Comune di VILLORBA(M048) - < Sez. urbana B - Foglio 9 Particella 767 >

Ultima planimetria in atti

Data: 18/08/2023 - n. T44033 - Richiedente: Telematico

Totale schede: 1 - Formato di acquisizione: A4(210x297) - Formato stampa richiesto: A4(210x297) - Fattore di scala non utilizzabile