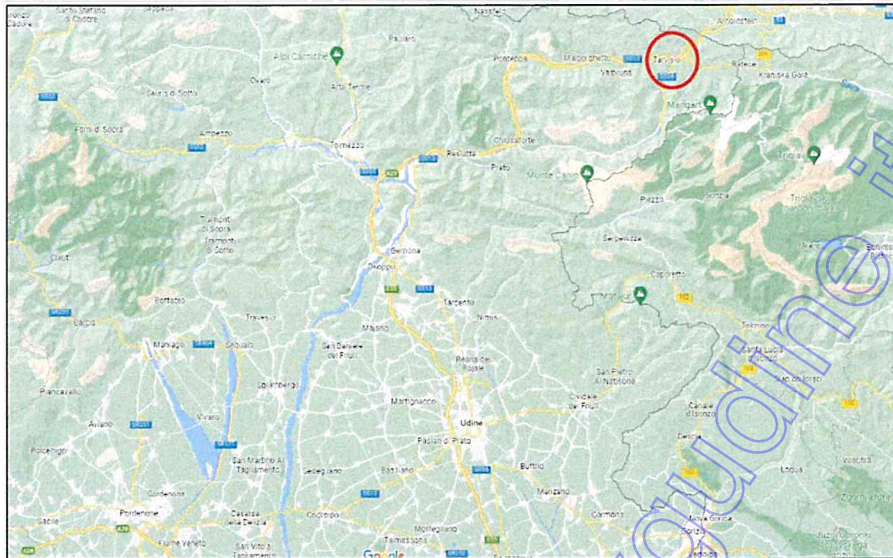
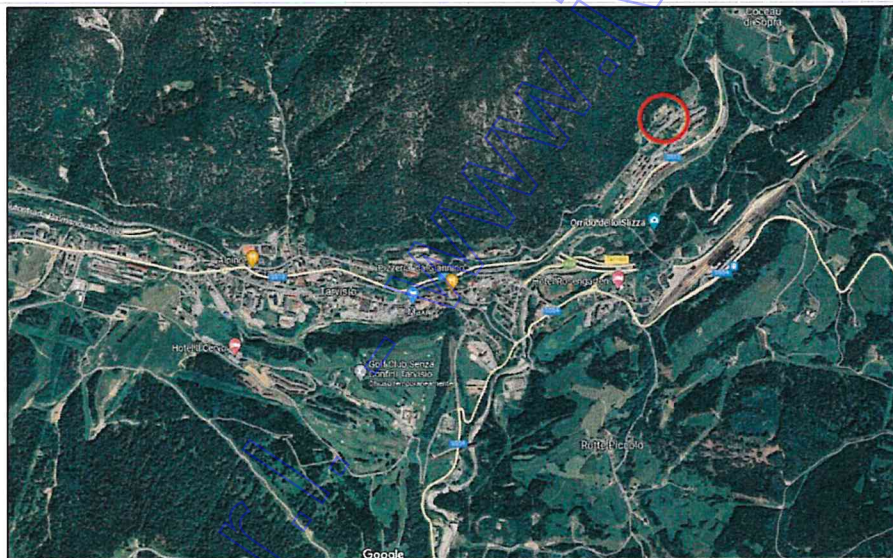


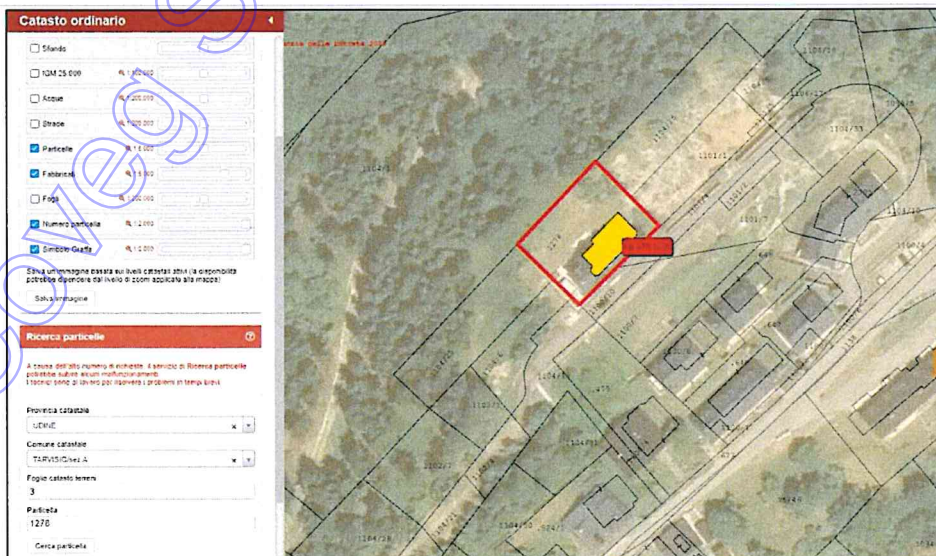
DOCUMENTAZIONE FOTOGRAFICA – ES. IMM. n. 183/2022 – LOTTO 3




1. Posizione rispetto al Capoluogo di Provincia – Fonte: Google Maps



2. Posizione rispetto al centro del Comune – Fonte: Google Maps



3. Identificazione della particella – Fonte: Stimatrix® ForMaps



4. Vista interno



5. Vista interno



6. Vista interno

Catasto fabbricati
Visura storica per immobile

Situazione degli atti informatizzati dall'impianto meccanografico al 08/03/2023



Immobile di catasto fabbricati



Causali di aggiornamento ed annotazioni

Informazioni riportate negli atti del catasto al 08/03/2023

Dati identificativi: Comune di **TARVISIO (L057) (UD)**

Sez. Urb. A Foglio **3** Particella **1278** Subalterno **9**

Particelle corrispondenti al catasto terreni

Comune di **TARVISIO (L057A) (UD)**

Foglio **3** Particella **1278**

Classamento:


Rendita: **Euro 50,20**

Categoria **C/6^a**, Classe **2**, Consistenza **18 m²**

Sez. Urb. A Foglio **3** Particella **1278** Subalterno **9**

Indirizzo: VIA ROMANA n. SNC Piano S1

Dati di superficie: Totale: **20 m²**



> Dati identificativi

dal 28/12/2009

Immobile attuale

Comune di **TARVISIO (L057) (UD)**

Sez. Urb. A Foglio **3** Particella **1278** Subalterno **9**

COSTITUZIONE del 28/12/2009 Pratica n. UD0463907
in atti dal 28/12/2009 COSTITUZIONE (n. 5219.1/2009)

> **Indirizzo**

📅 dal **28/12/2009**

Immobile attuale

Comune di **TARVISIO (L057) (UD)**

Sez. Urb. A Foglio **3** Particella **1278** Subalterno **9**

VIA ROMANA n. SNC Piano S1

COSTITUZIONE del 28/12/2009 Pratica n. UD0463907
in atti dal 28/12/2009 COSTITUZIONE (n. 5219.1/2009)

> **Dati di classamento**

📅 dal **28/12/2009** al **03/12/2010**

Immobile attuale

Comune di **TARVISIO (L057) (UD)**

Sez. Urb. A Foglio **3** Particella **1278** Subalterno **9**

Rendita: **Euro 42,76**

Categoria **C/6^a**, Classe **1**, Consistenza **18 m²**

COSTITUZIONE del 28/12/2009 Pratica n. UD0463907
in atti dal 28/12/2009 COSTITUZIONE (n. 5219.1/2009)

Annotazioni: classamento e rendita proposti (d.m.
701/94)

📅 dal **03/12/2010**

Immobile attuale

Comune di **TARVISIO (L057) (UD)**

Sez. Urb. A Foglio **3** Particella **1278** Subalterno **9**

Rendita: **Euro 50,20**

Categoria **C/6^a**, Classe **2**, Consistenza **18 m²**

VARIAZIONE NEL CLASSAMENTO del 03/12/2010
Pratica n. UD0378379 in atti dal 03/12/2010
VARIAZIONE DI CLASSAMENTO (n. 20274.1/2010)
Notifica effettuata con protocollo n. UD0379994 del
06/12/2010

Annotazioni: classamento e rendita rettificati (d.m.
701/94)

> **Dati di superficie**

📅 dal **09/11/2015**

Immobile attuale

Comune di **TARVISIO (L057) (UD)**

Sez. Urb. A Foglio **3** Particella **1278** Subalterno **9**


Totale: **20 m²**

Totale escluse aree scoperte : **20 m²**

Superficie di Impianto pubblicata il 09/11/2015

Dati relativi alla planimetria : data di presentazione
28/12/2009, prot. n. UD0463907

> **Storia degli intestati dell'immobile**



Visura telematica

Tributi speciali: Euro 0,90

Coveg S.r.l. - www.ivgudine.it

Legenda

a) C/6: Stalle, scuderie, rimesse e autorimesse

Catasto terreni

Visura storica per immobile

Situazione degli atti informatizzati dall'impianto meccanografico al 31/03/2023



Immobile di catasto terreni



Causali di aggiornamento ed annotazioni

Informazioni riportate negli atti del catasto al 31/03/2023

Dati identificativi: Comune di TARVISIO (L057A) (UD) Sezione TARVISIO

Foglio 3 Particella 1278

Aree di enti urbani e promiscui - Partita speciale 1

Particelle corrispondenti al catasto fabbricati:

Comune di TARVISIO (L057) (UD)

Sez. Urb. A Foglio 3 Particella 1278

Classamento:

Particella con qualità: ENTE URBANO

Superficie: 922 m²

> Dati identificativi

📅 dal 15/12/2009

Immobile attuale

Comune di TARVISIO (L057A) (UD)

Foglio 3 Particella 1278

Variazione del 15/12/2009 Pratica n. UD0444958 in atti dal 15/12/2009 presentato il 15/12/2009 GT 148/10 (n. 444958.1/2009)

Annotazioni: comprende le particelle:1104/27,1101/6,1100/5

Per ulteriori variazioni richiedere le visure storiche dei seguenti immobili soppressi, originari del precedente:

Comune: TARVISIO (L057) (UD) Sezione A

Foglio 3 Particella 1100/5

Foglio 3 Particella 1101/6

Foglio 3 Particella 1104/27

> Dati di classamento

📅 dal 15/12/2009 al 15/12/2009

Immobile attuale

Comune di TARVISIO (L057A) (UD)

Foglio 3 Particella 1278

Redditi: dominicale Euro 1,19

agrario Euro 1,19

Particella con qualità: PRATI di classe 05

Superficie: 922 m²

Variazione del 15/12/2009 Pratica n. UD0444958 in atti dal 15/12/2009 presentato il 15/12/2009 GT 148/10 (n. 444958.1/2009)

Annotazioni: comprende le particelle:1104/27,1101/6,1100/5

Sono stati inoltre variati/soppressi i seguenti immobili:

📅 dal 15/12/2009

Immobile attuale

Comune di **TARVISIO (L057A) (UD)**

Foglio 3 Particella 1278

Redditi: dominicale **Euro 0,00**

agrario **Euro 0,00**

Particella con qualità: **ENTE URBANO** Superficie:
922 m²

Aree di enti urbani e promiscui - Partita speciale 1

Comune: **TARVISIO (L057A) (UD)**

Foglio 3 Particella 1101/6

Foglio 3 Particella 1104/27

Foglio 3 Particella 1100/5

Tipo Mappale del 15/12/2009 Pratica n. UD0444958 in
atti dal 15/12/2009 presentato il 15/12/2009 (n.
444958.1/2009)

> **Storia degli intestati dell'immobile**

Dati identificativi: Immobile attuale - Comune di **TARVISIO (L057A) (UD)** Foglio 3 Particella 1278

*** **DATO OSCURATO** ***

📅 dal 15/12/2009 al 15/12/2009

Diritto di: Proprieta' per 1/1 (deriva dall'atto 1)

1. del 15/12/2009 Pratica n. UD0444958 Variazione in
atti dal 15/12/2009 presentato il 15/12/2009 GT 148/10
(n. 444958.1/2009)

Visura telematica

Tributi speciali: Euro 0,90

Coveg S.r.l.



**REGIONE AUTONOMA
FRIULI VENEZIA GIULIA**

**PRESIDENZA DELLA REGIONE
SEGRETARIATO GENERALE
SERVIZIO LIBRO FONDIARIO E USI CIVICI**

I dati esposti corrispondono alle risultanze degli indici aggiornati al 07/03/2023, aggiornamenti che non sono contestuali alle iscrizioni tavolari. Peraltro detti indici non tengono conto di eventuali diritti limitativi della proprietà costituiti a favore di terzi e regolarmente iscritti sui libri fondiari (diritto di usufrutto, di uso, di abitazione, di enfiteusi, di superficie) né di eventuali variazioni nella proprietà desumibili da istanze presentate e non ancora iscritte sui libri fondiari, e neppure di eventuali subentri nella proprietà verificatisi prima della presentazione di una domanda tavolare (eredità, usucapione, ecc.).

La presente visura riveste carattere meramente indicativo facendo fede unicamente le risultanze del Libro Maestro.

**PARTITE TAVOLARI
Ufficio tavolare di Pontebba**

P.T. 4672 c.t. 1 di TARVISIO

Foglio A

E.I. sub 9 su p.c.e. 1278

- con 18.021/1000 p.i. del c.t. 1 in P.T. 4663 (art. 1117 C.C.)



I dati oggetto della presente visura, diversi dal numero progressivo e dalla data, ora e minuto di presentazione, rivestono carattere meramente indicativo.

**Giornale Atti Tavolari di Pontebba
G.N. 277/2010**

domanda presentata a mani il 01/04/2010 ore 10:25 (notificata), non esente da diritti tavolari

Destinatari notifiche

A MANO NOT. PICCININI

Partite

P.T. 4534 TARVISIO

Oggetti

annotazione FRAZIONAMENTO CONDOMINIALE
intavolazione cancellazione di ipoteca CANCELLAZIONE INTAVOLAZIONE DIRITTO DI IPOTECA

Istruttoria

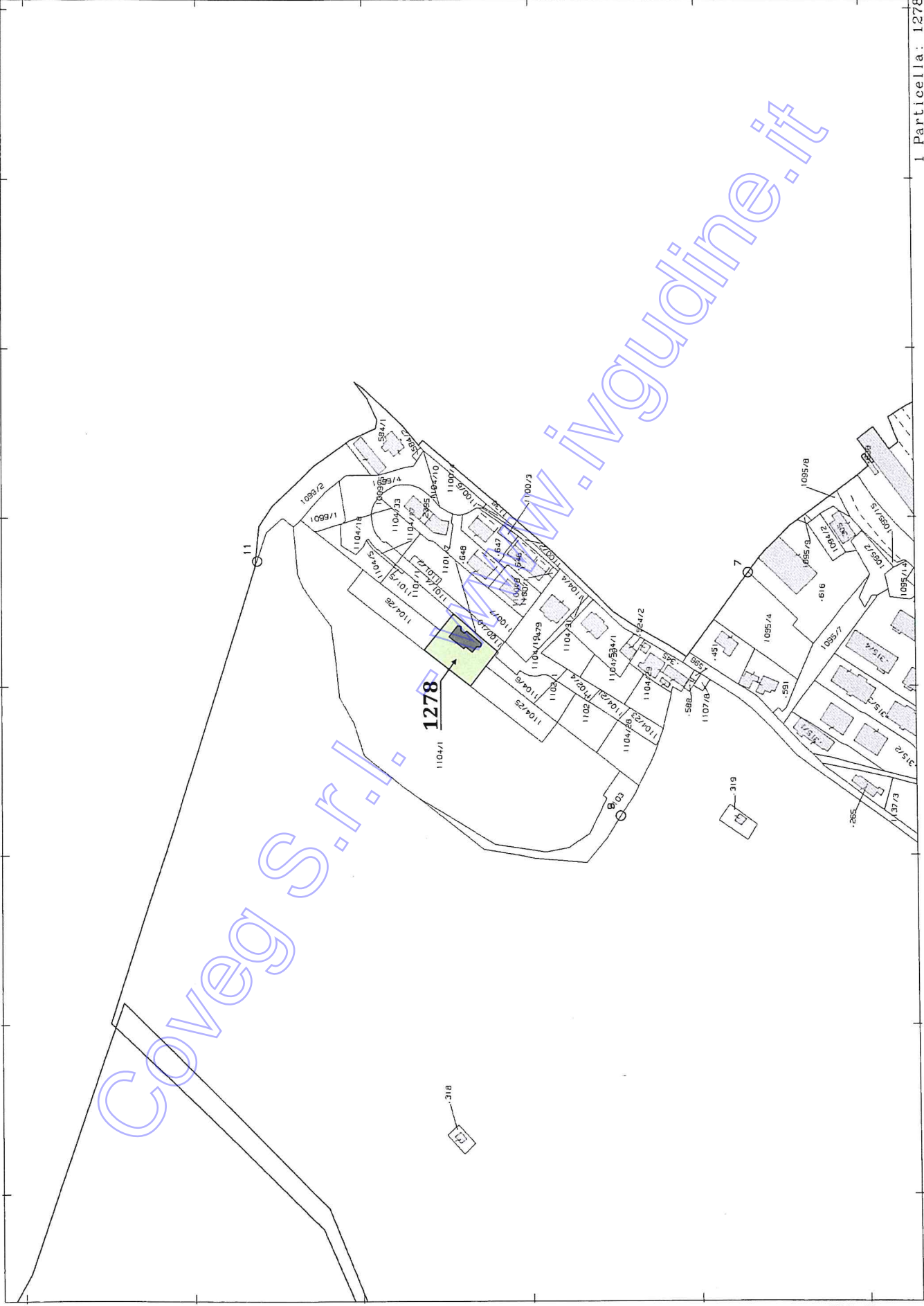
Incaricato istruttoria: AMBROSINO MARINO
Atto ACCOLTO il 02/04/2010

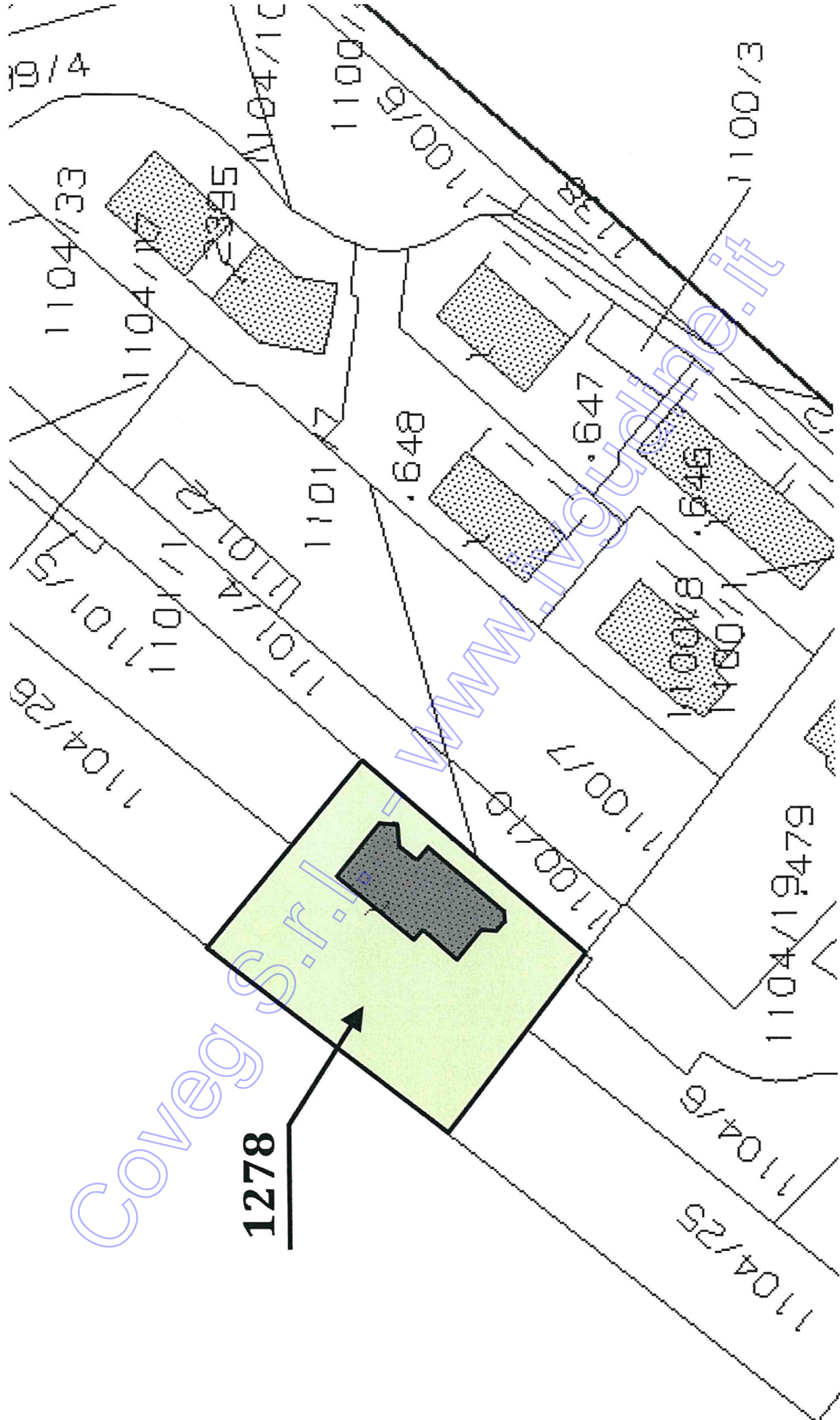
Iscrizione

Eseguita da BEARZI LAURA il 21/04/2010


Notifiche

Incaricato notifiche: BEARZI LAURA
29/04/2010





1278



Coveg S.r.l. - WWW.INCUBINDIA.IT

**Agenzia del Territorio
CATASTO FABBRICATI
Ufficio Provinciale di
Udine**

Dichiarazione protocollo n. UD0463907 del 28/12/2009

Planimetria di u.i.u. in Comune di Tarvisio

Via Romana

civ. SNC

Identificativi Catastali:

Sezione: TAR

Foglio: 3

Particella: 1278

Subalterno: 9

Compilata da:

Fabris Gianluigi

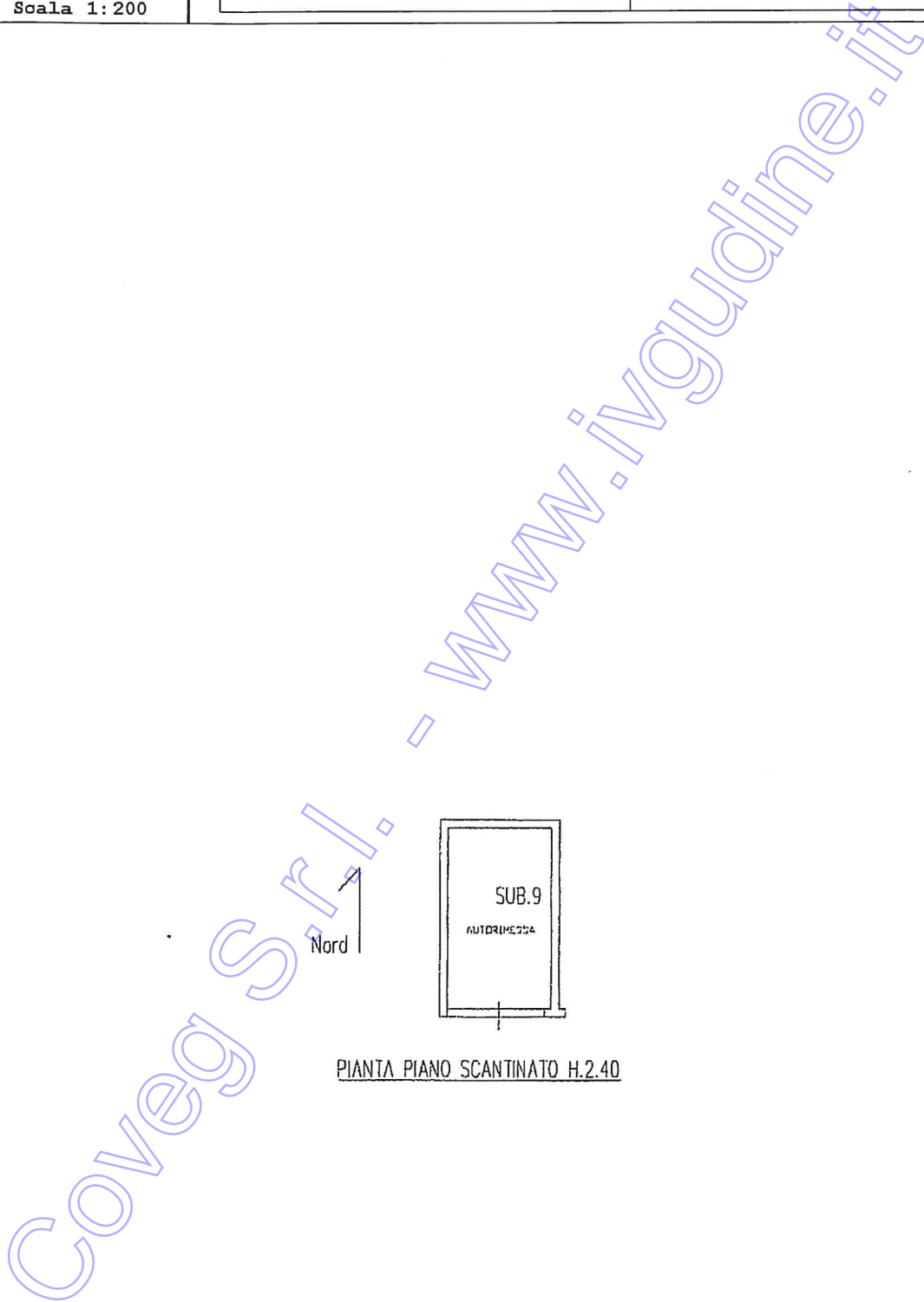
Iscritto all'albo:
Geometri

Prov. Udine

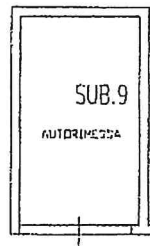
N. 2350

Scheda n. 1

Scala 1:200



Nord



PIANTA PIANO SCANTINATO H.2.40

Catasto dei Fabbricati - Situazione al 09/03/2023 - Comune di TARVISIO(L057) - < Sez. urbana A - Foglio 3 - Particella 1278 - Subalterno 9 >

Ultima planimetria in atti

*** DATO OSCURATO***

Unità imm. 8

Rata	Da versare	Versato	Saldo	
07/02/2023 Rata nr. 1	1.367,81	0,00	-1.367,81	Scaduta
31/03/2023 Rata nr. 2	37,93	0,00	-37,93	
06/06/2023 Rata nr. 3	37,93	0,00	-37,93	
Totale	1.443,67	0,00	-1.443,67	

Versamenti effettuati	Rif. pag.	Versato	Prot./Descr.
Totale		0,00	

Ad oggi risultano scadute rate pari a 1.367,81 Euro.

L'Amministratore
FABRIS E FABRIS Srls

