


# Planimetria catastale particella 331 , sub. 6 – Appartamento e magazzino

Data presentazione: 10/03/1986 - Data: 17/11/2023 - n. T248896 - Richiedente: PZZMRK72R29L565S

 **MINISTERO DELLE FINANZE** Mod. B (Nuovo Catasto Edilizio Urbano)  
**DIREZIONE GENERALE DEL CATASTO E DEI SERVIZI TECNICI ERARIALI**  
**NUOVO CATASTO EDILIZIO URBANO**  
(R. DECRETI-LEGGI 11 APRILE 1976, N. 421)

Planimetria dell'immobile situato nel Comune di TREVISO Via S. ELENA IMPERATRICE  
Data XXXXXXXXXX  
Allegata alla dichiarazione presentata all'Ufficio Tecnico Erariale di TREVISO Scheda N.° 1

PIANO TERRA H = 2,15 mt. CANT.

ACCESSO COMUNE AI GARAGE (6 AUTOVEICOLI)

PIANO TERRA H = 2,70 mt.

Porriceo A GARAGE

CUCINA SOCCO CAMERA CAMERA CAMERA

BARRILE

COMUNE DI TREVISO  
SEZ. M. RI. SO  
M.D. 331  
SCALA 1:2000

ORIENTAMENTO  
SCALA DI F. 200

SPAZIO RISERVATO PER LE ANNOTAZIONI D'UFFICIO	
DATA PROT. N° <u>5595</u>	<u>V86</u> <u>5595A</u>

Compilata dal GEOMETRA  
(Firma, nome e cognome del tecnico)  
TOCCHETTI CARLA  
Iscritto all'Albo de. GEOMETRI  
della Provincia di TREVISO  
DATA 6-3-1986  
Firma: Carla Tocchetti

Catasto dei Fabbricati - Situazione al 17/11/2023 - Comune di TREVISO(L407) - < Sez. urbana M. - Foglio 5 - Particella 331 - Subaltemo 6 >  
VIA SANT' ELENA IMPERATRICE Piano S1-T


Ultima planimetria in atti

Data presentazione: 10/03/1986 - Data: 17/11/2023 - n. T248896 - Richiedente: PZZMRK72R29L565S

Totale schede: 1 - Formato di acquisizione: A3(297x420) - Formato stampa richiesto: A4(210x297)

# Planimetria catastale particella 331 , sub. 18 – Garage

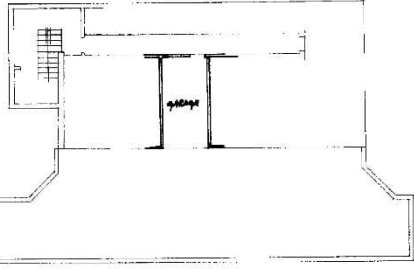
Data presentazione: 10/03/1986 - Data: 17/11/2023 - n. T248898 - Richiedente: PZZMRK72R29L565S

 **MINISTERO DELLE FINANZE**  
**DIREZIONE GENERALE DEL CATASTO E DEI SERVIZI TECNICI ERARIALI**  
**NUOVO CATASTO EDILIZIO URBANO**  
(R. DECRETO-LEGGE 11 APRILE 1976, N. 512)


Mod. B (Nuovo Catasto Edilizio Urbano)

Planimetria dell'immobile situato nel Comune di TREVISO Via S. ELENA IMPERATRICE  
Data [REDACTED]  
Allegata alla dichiarazione presentata all'Ufficio Tecnico Erariale di TREVISO Scheda N.° 2

PIANO TERRA  
H = 2,15 mtR.



COMUNE DI TREVISO  
SEZ. M. FC. SP  
M.N. 331  
SCALA 1:2000

ORIENTAMENTO  
  
SCALA DI 1:200

SPAZIO RISERVATO PER LE ANNOTAZIONI D'UFFICIO	
DATA PROT. N.°	V. 8/6 S. 8/10 A

Compilata dal CIEOMETRA  
(Titolo, nome e cognome del tecnico)  
TOCCHETTI CARLA  
Iscritto all'Albo de CIEOMETRA  
della Provincia di TREVISO  
DATA 6-3-1986  
Firma: Carla Tocchetti

Catasto dei Fabbricati - Situazione al 17/11/2023 - Comune di TREVISO(L407) - < Sez. urbana M - Foglio 5 - Particella 331 - Subalterno 18 >  
VIA SANT' ELENA IMPERATRICE Piano S1


Ultima planimetria in atti

Data presentazione: 10/03/1986 - Data: 17/11/2023 - n. T248898 - Richiedente: PZZMRK72R29L565S

Totale schede: 1 - Formato di acquisizione: A3(297x420) - Formato stampa richiesto: A4(210x297)

# Planimetria catastale particella 886 , sub. 15 area scoperta

Data presentazione: 26/07/1980 - Data: 17/11/2023 - n. T248901 - Richiedente: PZZMRK72R29L565S



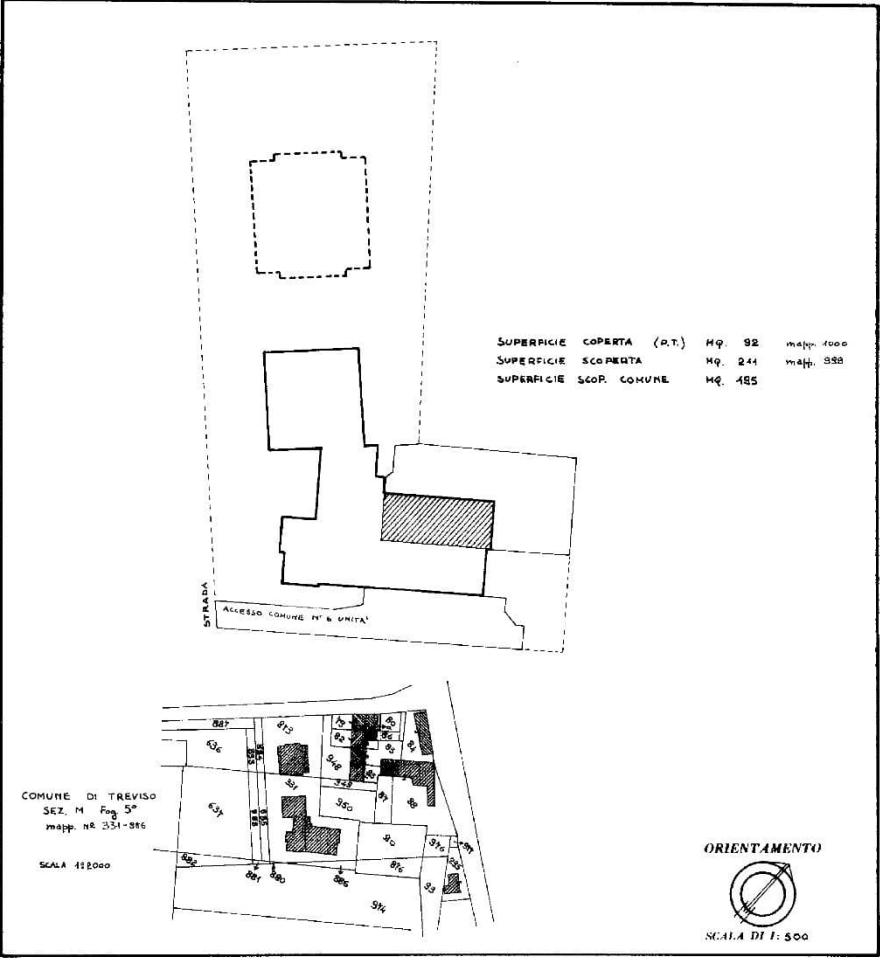
**MINISTERO DELLE FINANZE**  
**DIREZIONE GENERALE DEL CATASTO E DEI SERVIZI TECNICI ERARIALI**  
**NUOVO CATASTO EDILIZIO URBANO**  
(R. DECRETI N. 463 DEL 28 APRILE 1968, N. 451)

Mod. B (Nuovo Catasto Edilizio Urbano)

Planimetria dell'immobile situato nel Comune di TREVISO Via S. Elena Imperatrice  
 Ditta XXXXXXXXXX  
 Allegata alla dichiarazione presentata all'Ufficio Tecnico Erariale di TREVISO

586  
 15

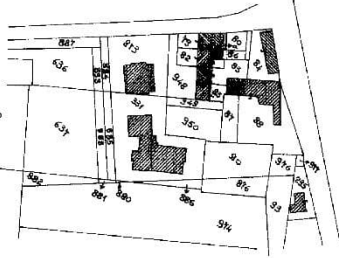
	SUPERFICIE COPERTA (r.t.)    Mq. 92    mapp. 1000 SUPERFICIE SCOPERTA        Mq. 244    mapp. 888 SUPERFICIE SCOP. COMUNE    Mq. 485	
--	--	--




STRADA  
 ACCESSO COMUNE N° 6 UNITA'

COMUNE DI TREVISO  
 SEZ. M Fog. 5°  
 mapp. nr. 351-886

SCALA 1:2000



**ORIENTAMENTO**



SCALA DI 1:500

SPAZIO RISERVATO PER LE ANNOTAZIONI D'UFFICIO

DATA PROT. N° <u>1103</u>	<u>MS</u> <u>886</u> <u>15</u>
------------------------------	--------------------------------------

Elaborazione S8G - Treviso

Compilato dall'ing. MANLIO SUPINO  
(Titolo, nome e cognome del tecnico)

Iscritto all'Albo degli INGEGNERI  
 della Provincia di TREVISO

DATA 6-7-1980

Firma: Manlio Supino

Catasto dei Fabbricati - Situazione al 17/11/2023 - Comune di TREVISO(L.407) - Sez. urbana M. - Foglio 5 - Particella 886 - Subalterno 15 >  
 VIA SANT' ELENA IMPERATRICE

Ultima planimetria in atti

Data presentazione: 26/07/1980 - Data: 17/11/2023 - n. T248901 - Richiedente: PZZMRK72R29L565S

Totale schede: 1 - Formato di acquisizione: A3(297x420) - Formato stampa richiesto: A4(210x297)

