

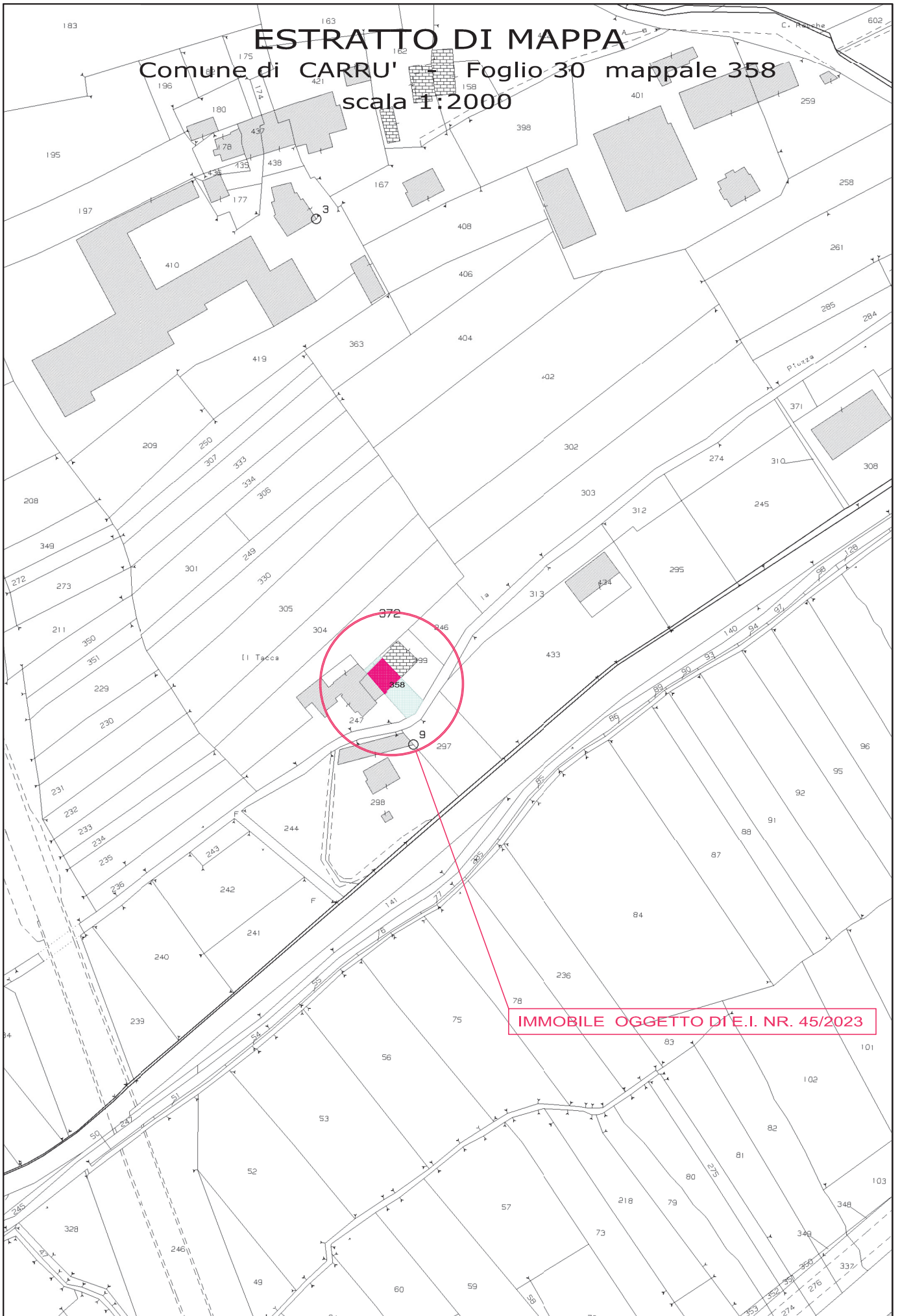
ESTRATTO DI GOOGLE MAPS



LOCALIZZAZIONE IMMOBILE OGGETTO
D.I.E.I. NR. 45/2023



ESTRATTO DI MAPPA
Comune di CARRU' Foglio 30 mappale 358
scala 1:2000







IMMOBILE OGGETTO DI E.I. NR. 45/2023

PLANIMETRIA SERVITU' DI PASSAGGIO
Comune di CARRU' - Foglio 30 mappale 538

scala 1: 200

LEGENDA

-  FABBRICATO
-  AREE DI PERTINENZA
-  PORZIONE GRAVATA DA SERVITU' DI PASSAGGIO
-  PORZIONE DI COMPETENZA DEL MAPPALE 247 sub. 9 CF

