

MODULARIO  
F. 19/1991/400

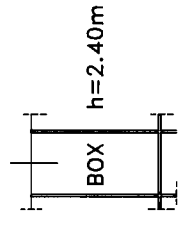
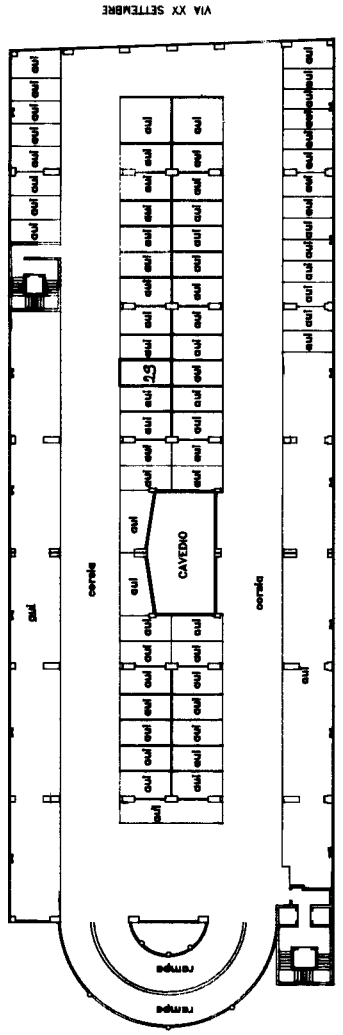
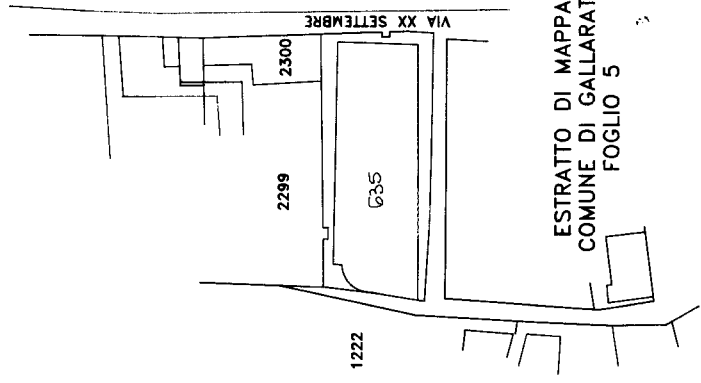
MOD. AN (CEUI)  
LIRE  
400

MINISTERO DELLE FINANZE  
DIREZIONE GENERALE DEL CATASTO E DEI SS.TT.EE.



**CATASTO EDILIZIO URBANO** (RDL 13-4-1939, n. 652)

Planimetria di u.i.u. in Comune di **GALLARATE** Via ..... CIV. ....



SCALA DI 1:200

UFFICIO TECNICO  
RISERVATO ALL'UFFICIO.

Compilata dal ..... (Tipo, cognome e nome)

Iscritto all'albo de .....  
della provincia di .....  
Legge 12/05/91/Firma

Dichiarazione di N.C.  Denuncia di variazione

Identificativi catastali/  
F. 5 ..... sub 29 in via di .....  
n. 5855

Catasto dei Fabbricati - Situazione al 06/10/2023 - Comune di GALLARATE (D869) - Sez. urbana GA - Foglio 5 - Particella 635 - Subalterno 29 >

PIAZZALE EUROPA Piano 1