

Dichiarazione protocollo n. 000141260 del 16/06/2003

**Agenzia del Territorio  
CATASTO FABBRICATI  
Ufficio Provinciale di  
Alessandria**

Planimetria di u.i.u. in Comune di Alessandria

Via Cai Menaccia

civ. 29

Identificativi Catastali:

Sezione:

Foglio: 279

Particella: 385

Subalterno:

Compilata da:  
Cassano Roberto

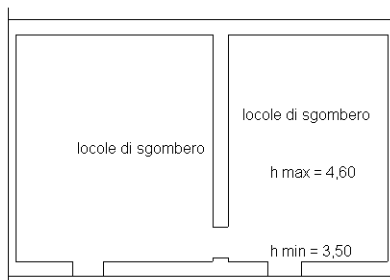
Iscritto all'albo:  
Geometri

Prov. Alessandria

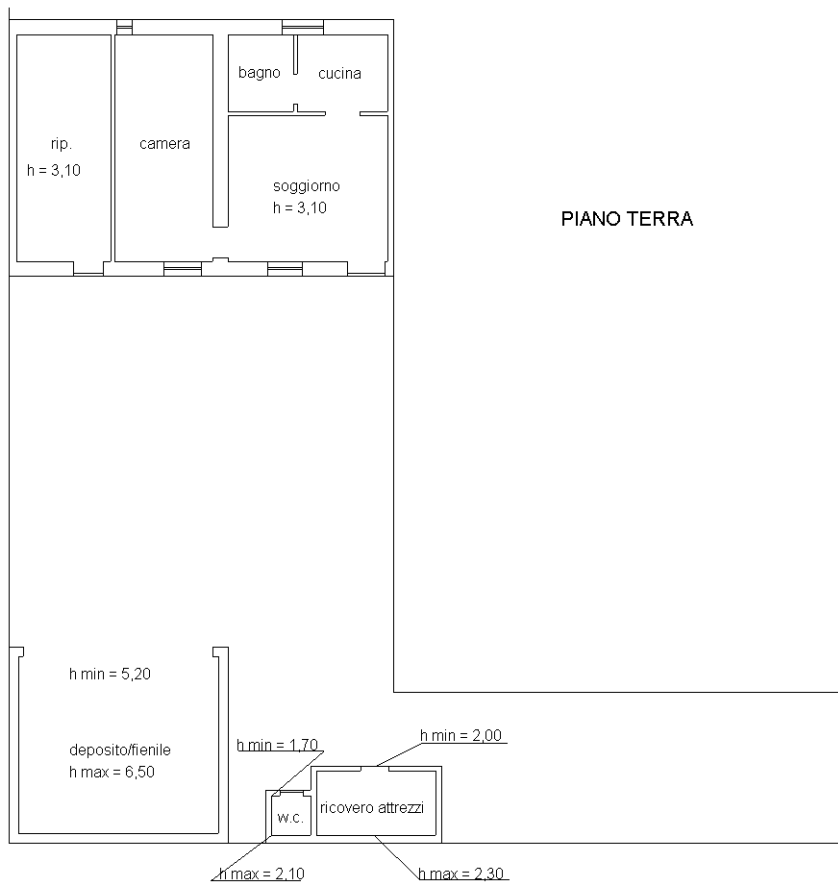
N. 1184

Scheda n. 1

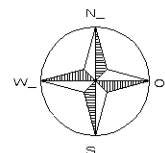
Scala 1:200



PIANO SOTTOTETTO



PIANO TERRA



Catasto dei Fabbricati - Situazione al 10/04/2024 - Comune di ALESSANDRIA (A182) - < Foglio 279 - Particella 385 - Subalterno  
VIA CAI MENACCIA n. 29 Piano T-1

Ultima planimetria in atti