

2000/198
1983/457

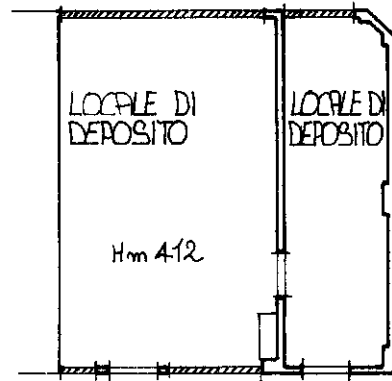
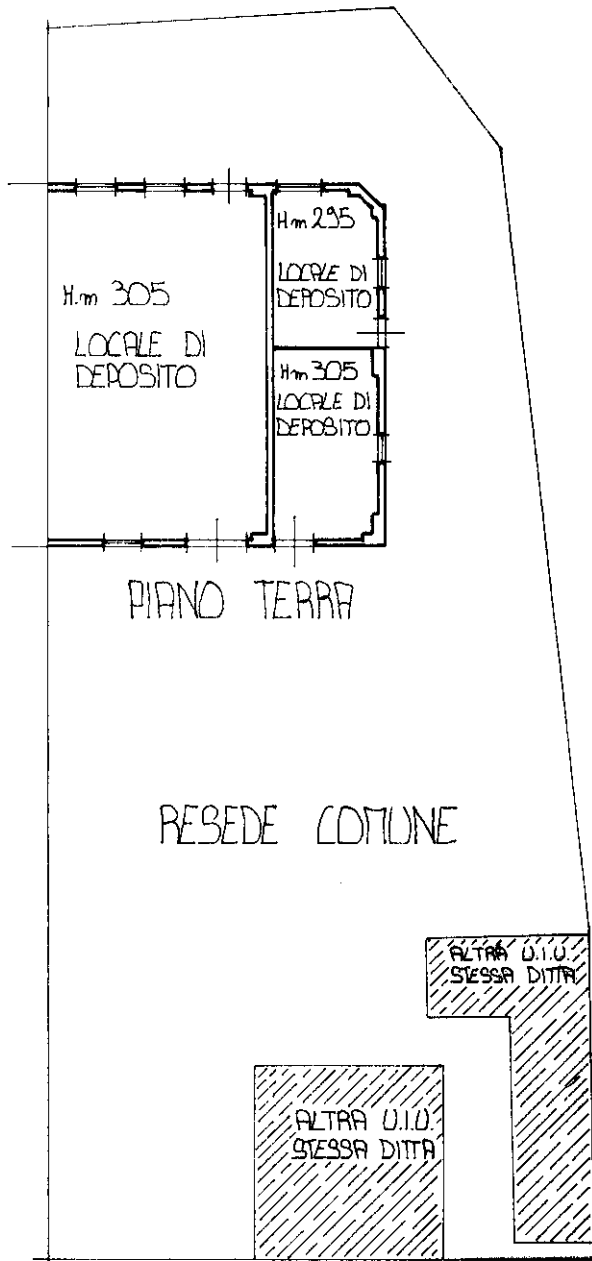


MINISTRO DELLE FINANZE
DIPARTIMENTO DEL TERRITORIO

CATASTO EDILIZIO URBANO (RDL 13-4-1939, n. 652)

LIRF
200

Manuale in Comune di CAPANNORI via S. ANTONIO - SAN COLOTIBANO civ.



PIANO TERRA

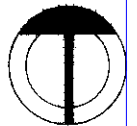
PIANO PRIMO

RESEDE COMUNE

ALTRA U.I.D.
STESSA DITTA

ALTRA U.I.D.
STESSA DITTA

ORIENTAMENTO



SCALA DI 1:200

Declarazione di V.C.
Declarazione di variazione

Compilata da GEOM. MARCHINI D'ADDO
(Titolo, cognome e nome)

RISERVATO ALL'UFFICIO

Ultima planimetria in atti

Data: 08/01/2024 - n. T117662 - Richiedente: SDNVNT86E47E715D
Totale schede: 738
Formato di acquisizione: A4(210x297)mm
Formato stampa richiesto: A4(210x297)mm
data: 31/07/2000 Firma: Roberto Marchini

Stamped and handwritten notes, including 'OPERA' and 'REDAZIONE'.

Catasto degli fabbricati - Situazione al 08/01/2024 - Comune di CAPANNORI(B648) - < Foglio 34 - Particella 738 - Subalerno 1 >
num 01
VIA DI S. ANTONIO Piano T-1