

MODULARIO
F. 119 rend. 487



MINISTERO DELLE FINANZE
DIREZIONE GENERALE DEL CATASTO E DEI SERVIZI TECNICI ERARIALI

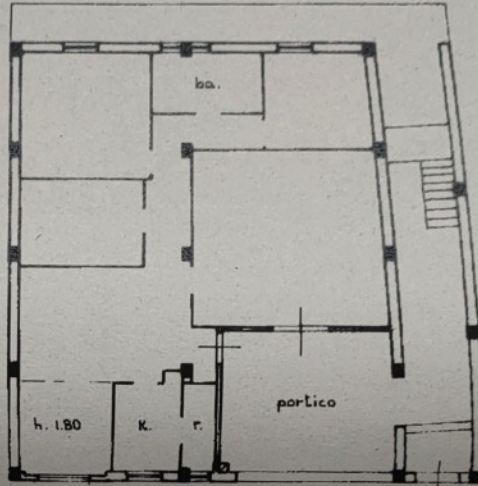

Mod. B (Nuovo Catasto Edilizio Urbano)

Lire
150

NUOVO CATASTO EDILIZIO URBANO

(R. DECRETO-LEGGE 11 APRILE 1986, N. 662)

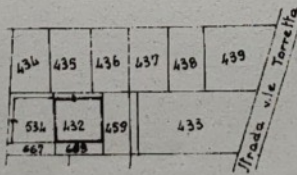
Planimetria
Ditta
Allegato



PIANO TERRA

Superficie: m². 3.10

strada Pavoni




N.C.T.

F. 295



Catasto dei fabbricati - Situazione al 11/05/2021 - Comune di CERIGNOLA (CS14) - < Foglio: 295 Particella: 432 - Subalterno 1 >
VIA PAVONI n. 6D piano: T;

ORIENTAMENTO



SCALA DI 1: 200

SPAZIO RISERVATO PER LE ANNOTAZIONI D'UFFICIO

DATA
PROT. N°

Fl. 295 p.lla 432 sub. 1

Compilata dal Geom. Matteo Porci
(Titolo, nome e cognome del tecnico)

Iscritto all'Albo dei Geometri
della Provincia di Foggia

DATA

Firma:

2021/07/27 12:11 Provincia di Foggia, Puglia

Firmato Da: PAPAESTA MARCO Emesso Da: ARUBAPEC S.P.A. NG CA 3 Serial#: 5a0a957254bb0e9a3669b0d81d5ca3d

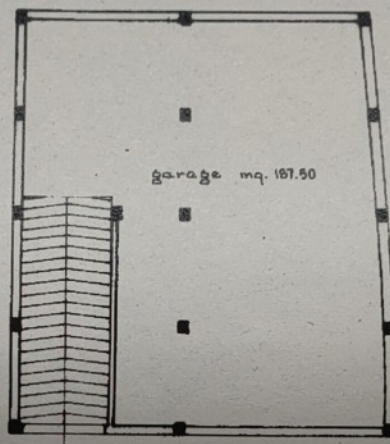

MODULARIO
F. fig. tend. 487



MINISTERO DELLE FINANZE
DIREZIONE GENERALE DEL CATASTO E DEI SERVIZI TECNICI ERARIALI
NUOVO CATASTO EDILIZIO URBANO

Mod. B (Nuovo Catasto Edilizio Urban

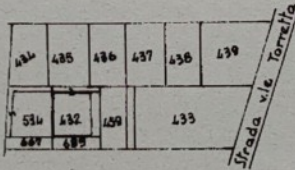
Lire
150



strada Pavoni

PIANO INTERRATO
m. 3.30

Catasto dei Fabbricati - Situazione al 11/05/2021 - Comune di CERIGNOLA (CS14) - < Foglio: 295 Particella: 432 - Subalterno 2 >
VIA PAVONI n. 6D piano: S1;

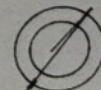


N.C.T.
F. 295



02747004

ORIENTAMENTO



SCALA DI 1: 200

SPAZIO RISERVATO PER LE ANNOTAZIONI D'UFFICIO

DATA
PROT. N°

Fl. 295 p.lla 432 sub. 2

Compilata dal Geom. Matteo Parla
(Titolo, nome e cognome del tecnico)

Iscritto all'Albo dei Geometri
della Provincia di Foggia

DATA

Firma:

2021/07/27 12:11 Provincia di Foggia, Puglia

Firmato Da: PAPAESTA MARCO Emesso Da: ARUBAPEC S.P.A. NG CA 3 Serial#: 5a0a957254bb0e9a3669b0081d5ca3d

