

**Agenzia del Territorio
CATASTO FABBRICATI
Ufficio Provinciale di
Udine**

Dichiarazione protocollo n. UD0172199 del 24/06/2004

Planimetria di u.i.u. in Comune di Terzo Di Aquileia

Via Antonio Gramsci

civ. 3

Identificativi Catastali:

Sezione: TAQ

Foglio: 17

Particella: 323/3

Subalterno: 5

Compilata da:
Furlan Alessio

Iscritto all'albo:
Geometri

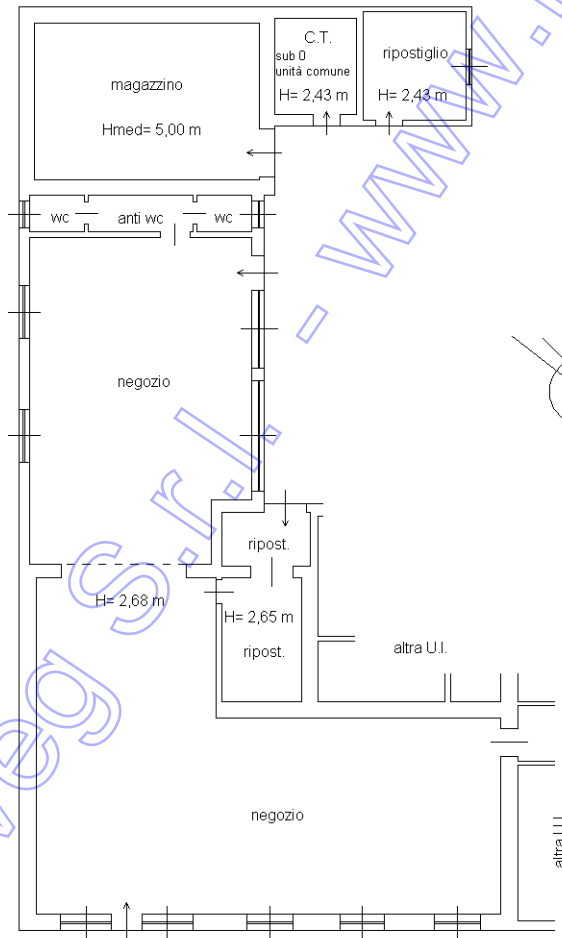
Prov. Udine

N. 3010

Scheda n. 1

Scala 1:200

PIANO TERRA



Ultima planimetria in atti

**Agenzia del Territorio
CATASTO FABBRICATI
Ufficio Provinciale di
Udine**

ELABORATO PLANIMETRICO

Compilato da:
Simonetti Sergio
Iscritto all'albo:
Geometri
Prov. Gorizia N. 103

Comune di Terzo Di Aquileia

Protocollo n. UD0377074 del 07/11/2011

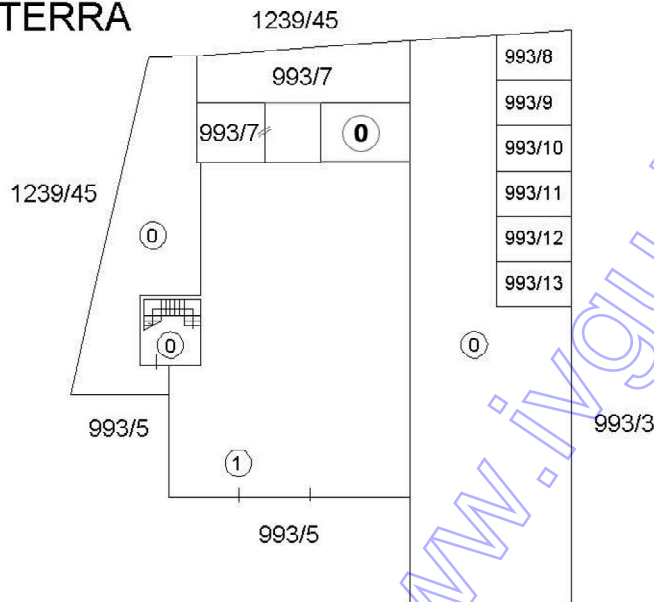
Sezione: Foglio: 12 Particella: 993/6

Tipo Mappale n. 372479 del 02/11/2011

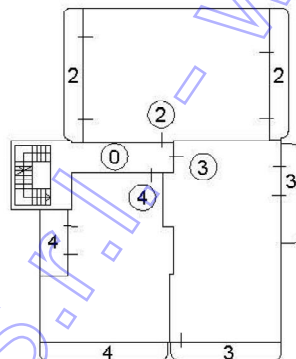
Dimostrazione grafica dei subalterni

Scala 1 : 500

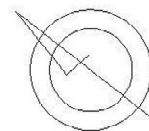
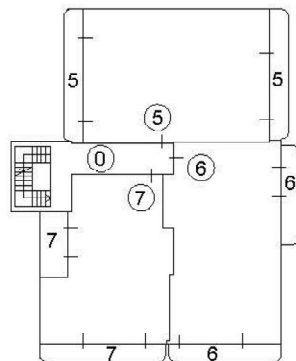
PIANO TERRA



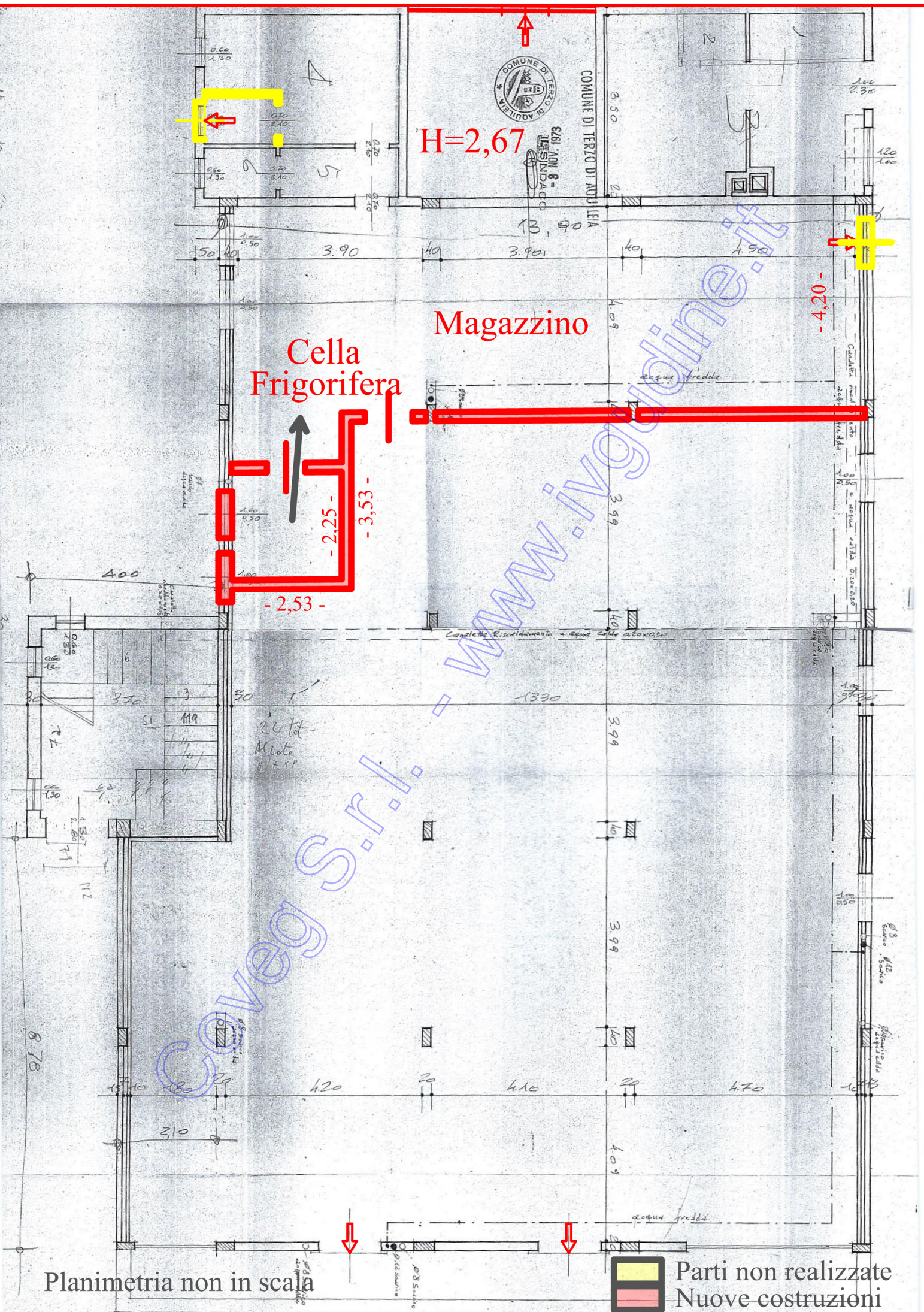
PIANO PRIMO



PIANO SECONDO



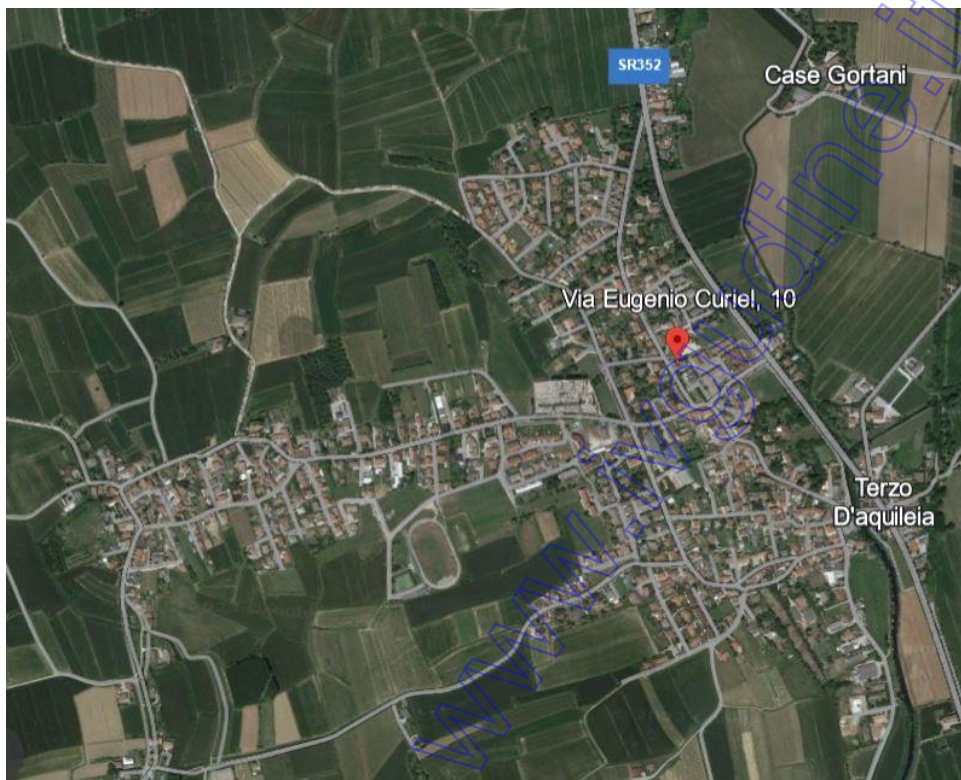
Ultima planimetria in atti



Planimetria non in scala

Parti non realizzate
Nuove costruzioni

ELABORATI FOTOGRAFICI - LOTTO 2



Localizzazione 1



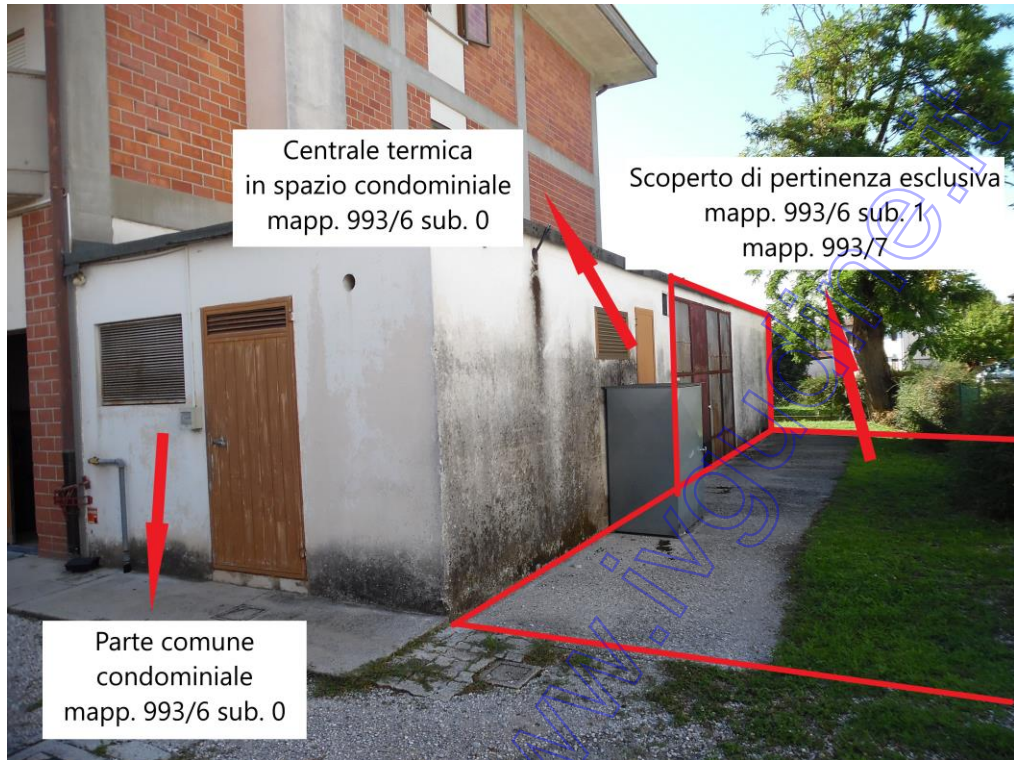
Localizzazione 2



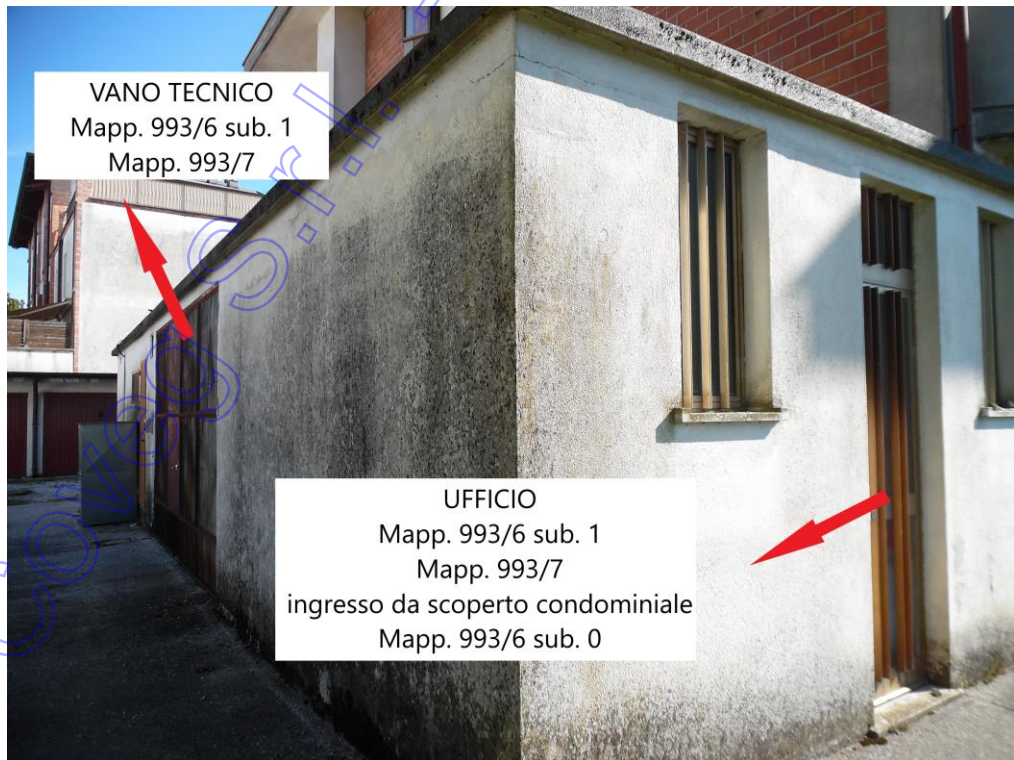
Prospetti N/O e S/O fronte stada Via Curiel



Prospetti S/O e accesso carrabile condominiale fronte stada Via Curiel



Prospetti S/E e N/E corpo di fabbrica più basso



Prospetti N/E e N/E corpo di fabbrica più basso



Centrale Termica erroneamente posizionata in vano condominiale




Negozio



Negozio



Ufficio



Anti e w.c.



Vano tecnico