

PLANIMETRIA GENERALE DI RIFERIMENTO

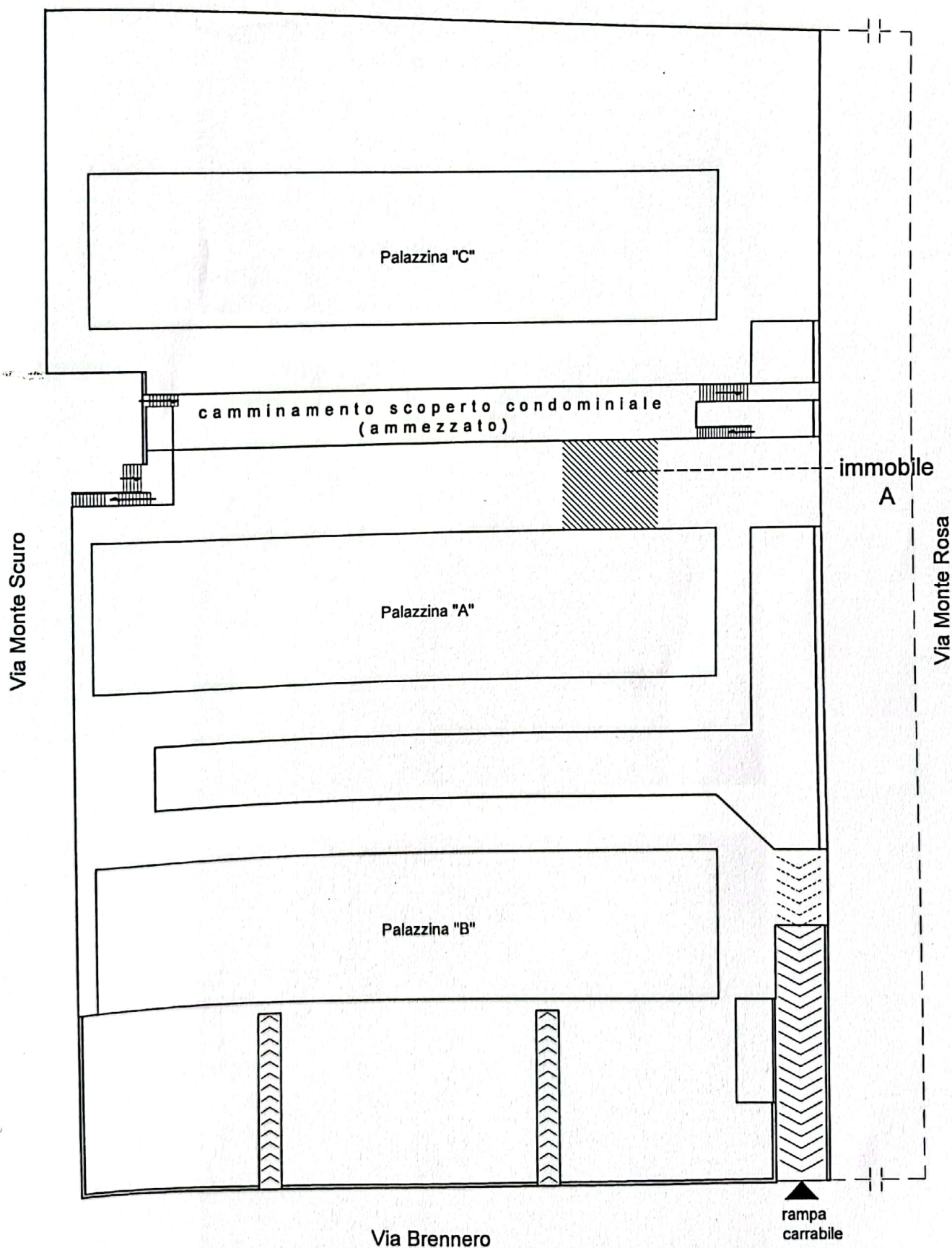
rapp. 1:500



ingombro planimetrico del lotto interessato

LOTTO 1

Viabilità di servizio

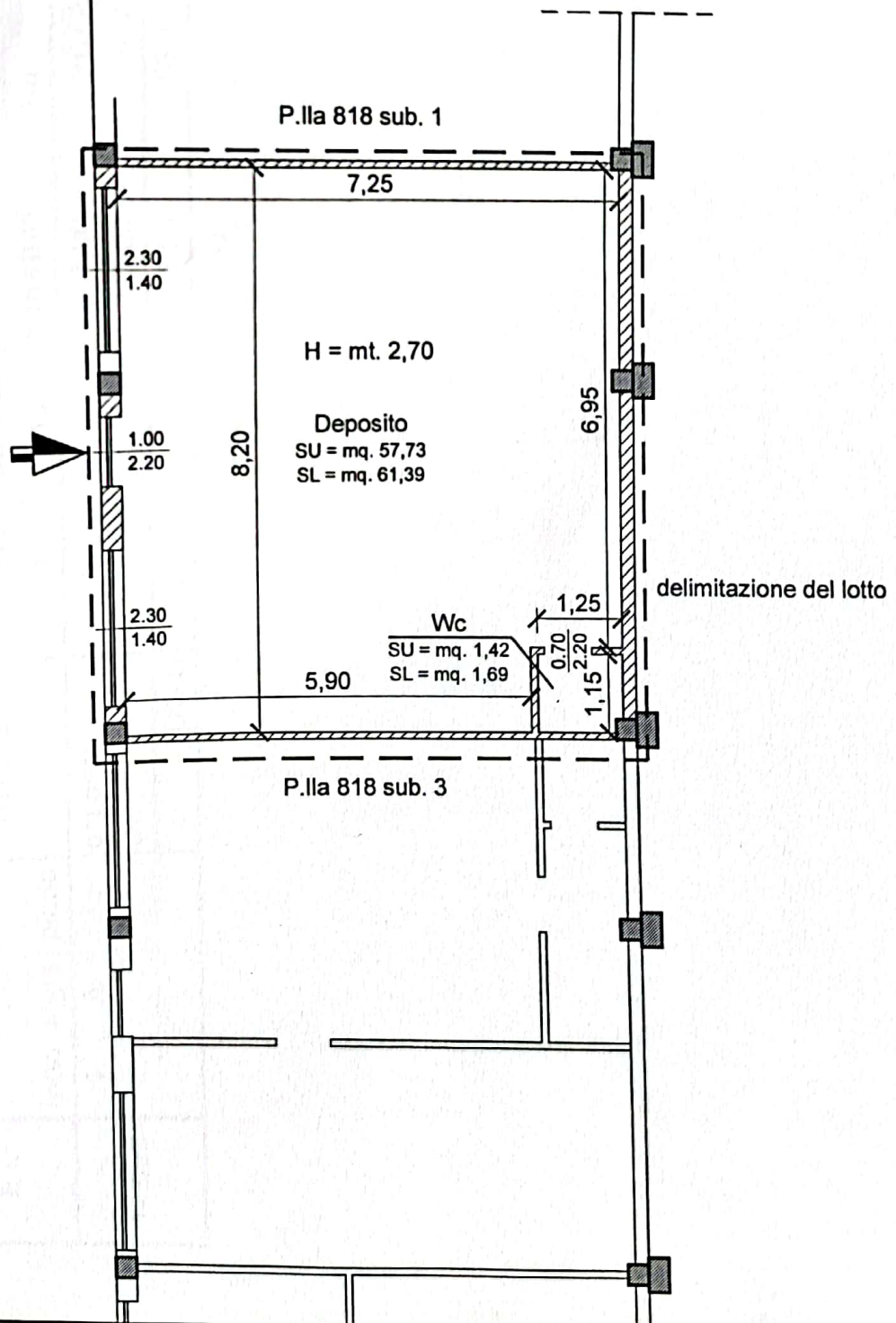


# ALLEGATO 6.1.3

PIANTA DI RILIEVO  
rapp. 1:100

LOTTO 1: IMMOBILE A  
PIANO INTERRATO S1 - AMMEZZATO  
(fig. 10 - pct. 818 sub 2)

camminamento scoperto condominiale



ALLEGATO 6.2.1

PLANIMETRIA GENERALE DI RIFERIMENTO

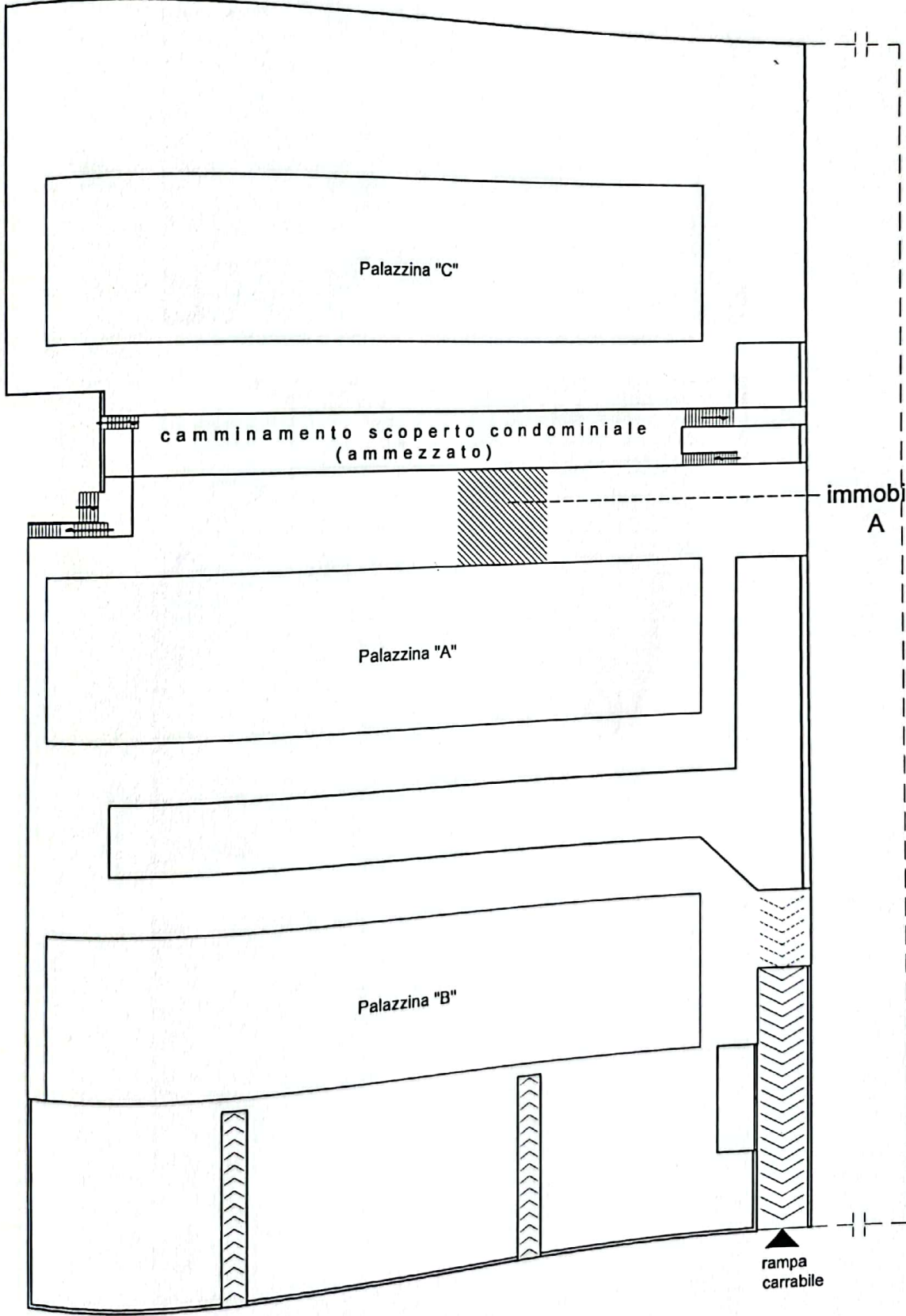
rapp. 1:500

LOTTO 2



ingombro planimetrico del lotto interessato

Viabilità di servizio



Via Monte Scuro

Via Monte Rosa

Via Brennero

# ALLEGATO 6.2.3

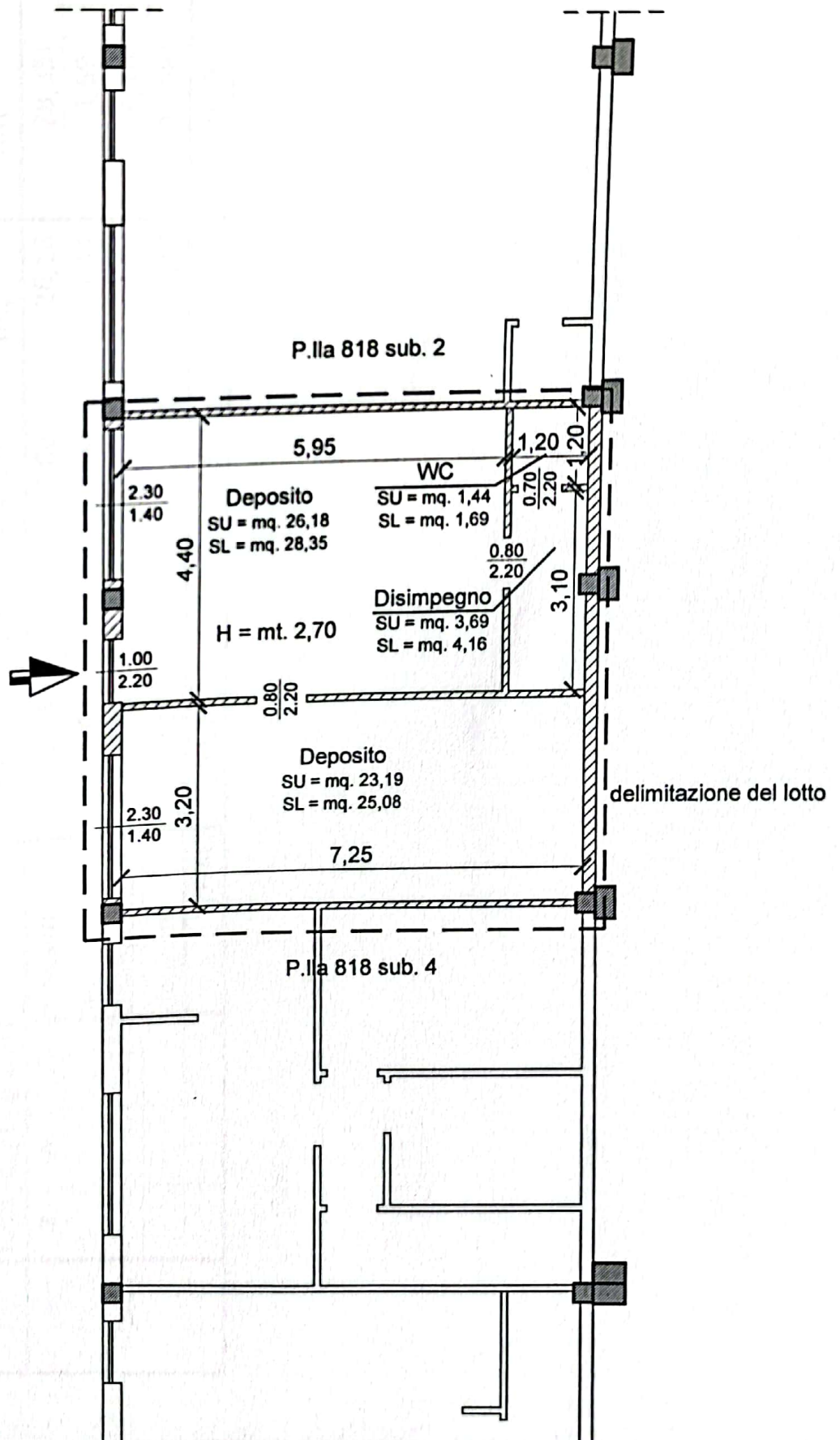
## PIANTA DI RILIEVO

rapp. 1:100

### LOTTO 2: IMMOBILE A PIANO INTERRATO S1 - AMMEZZATO

(fg. 10 - ptc. 818 sub 3)


camminamento scoperto condominiale



PLANIMETRIA GENERALE DI RIFERIMENTO

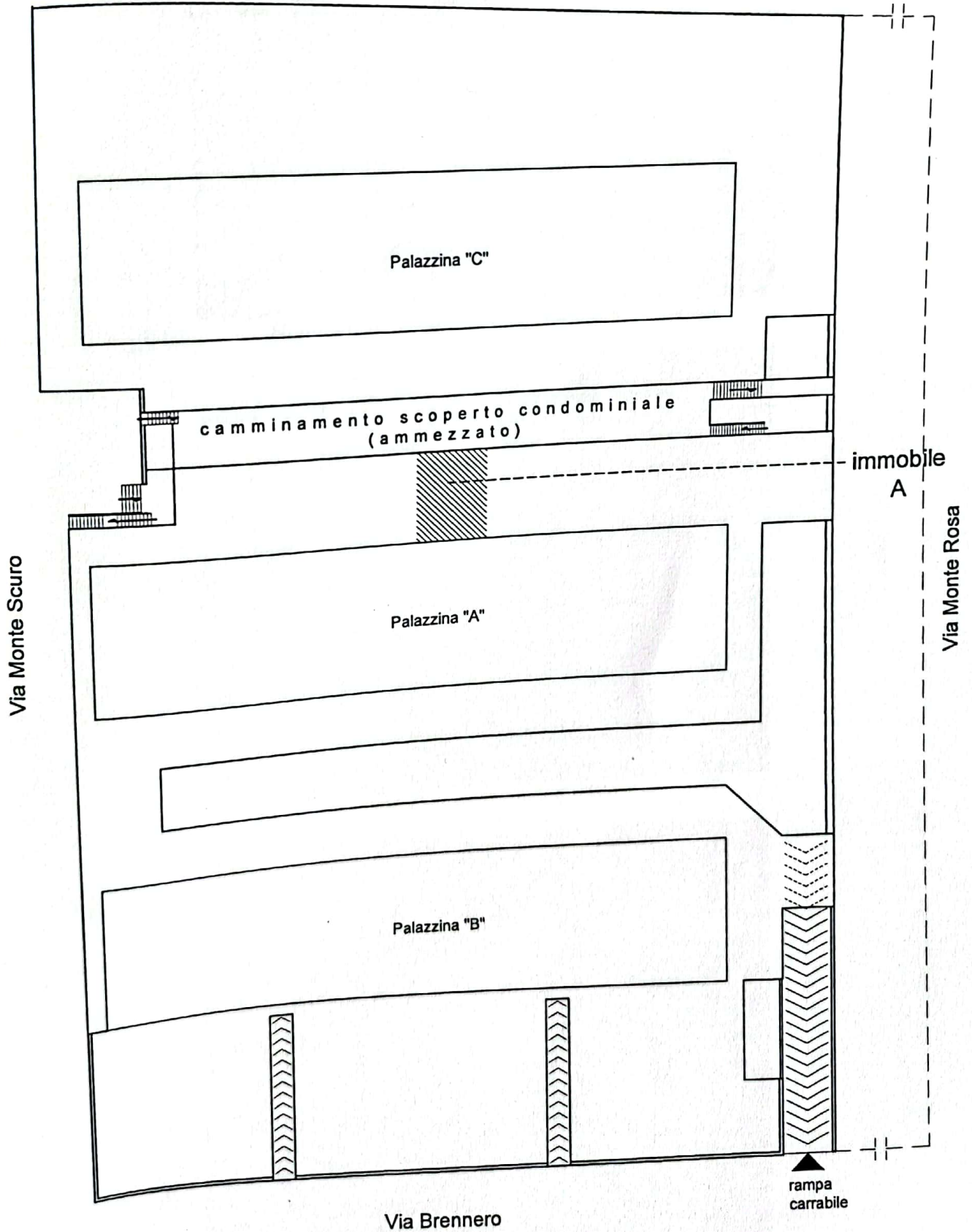
rapp. 1:500

LOTTO 3



ingombro planimetrico del lotto interessato

Viabilità di servizio



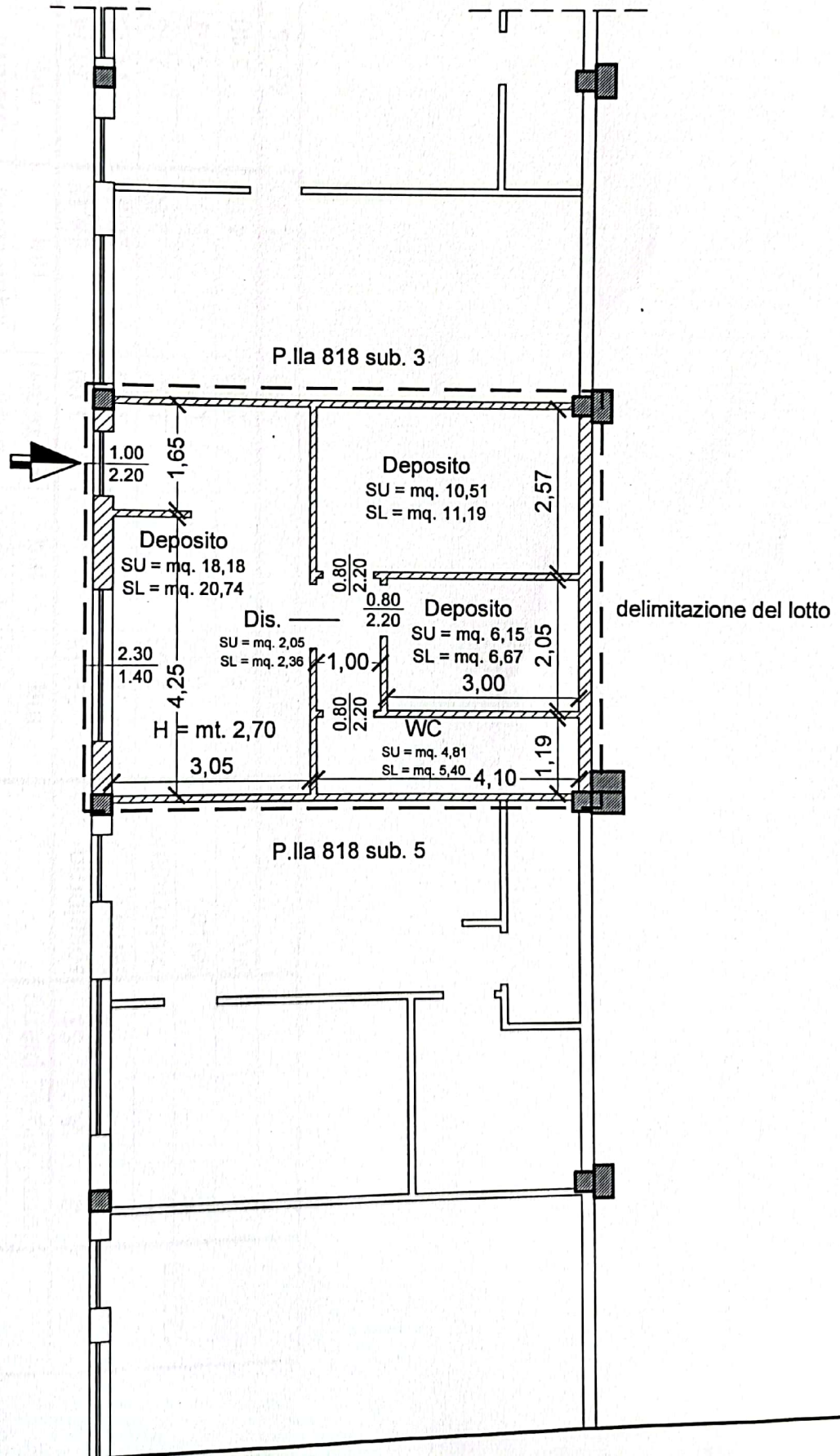
# ALLEGATO 6.3.3

PIANTA DI RILIEVO

rapp. 1:100

LOTTO 3: IMMOBILE A  
PIANO INTERRATO S1 - AMEZZATO  
(fig. 10 - ptc. 818 sub 4)

camminamento scoperto condominiale



ALLEGATO 6.4.1

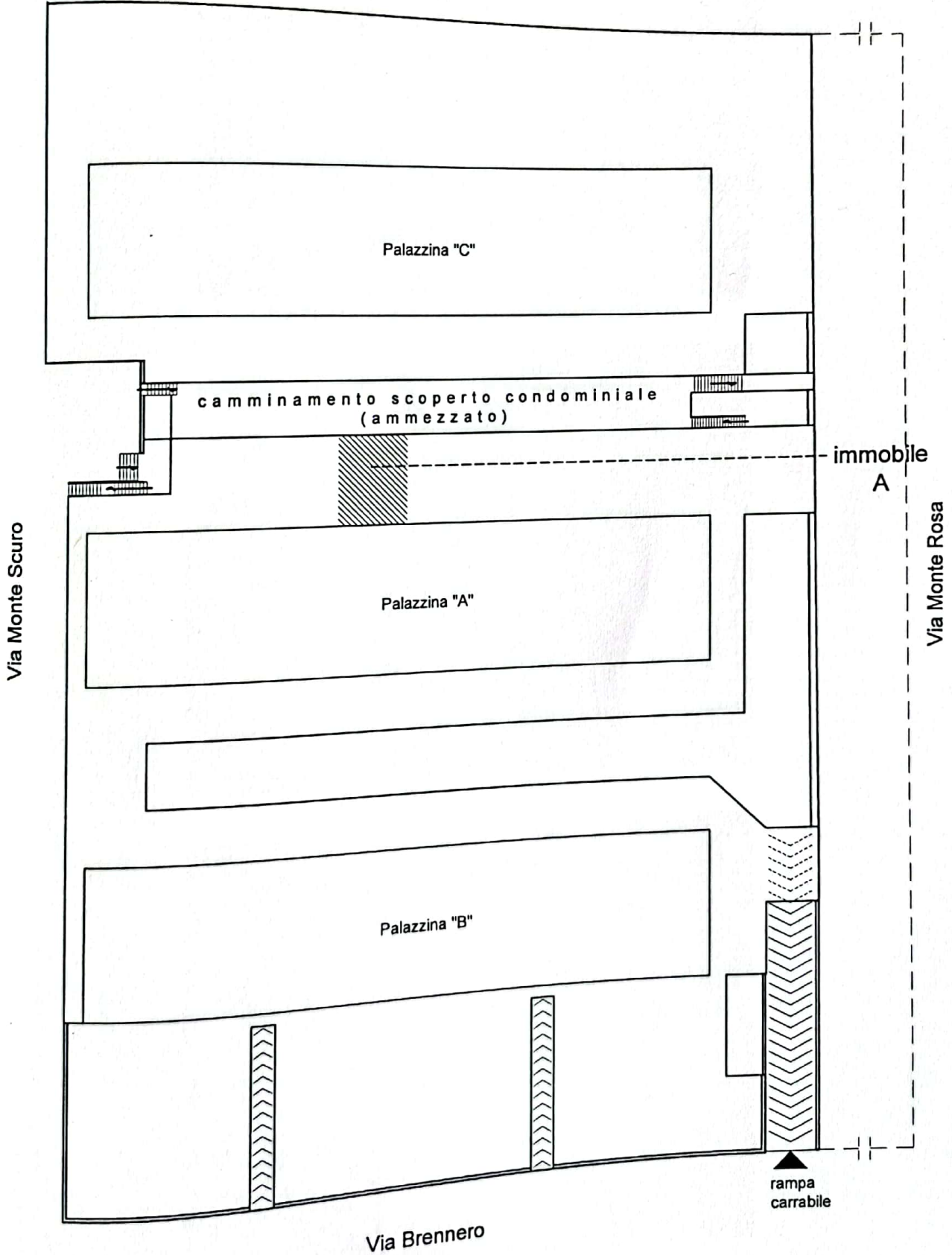
PLANIMETRIA GENERALE DI RIFERIMENTO

rapp. 1:500

 ingombro planimetrico del lotto interessato

LOTTO 4

Viabilità di servizio

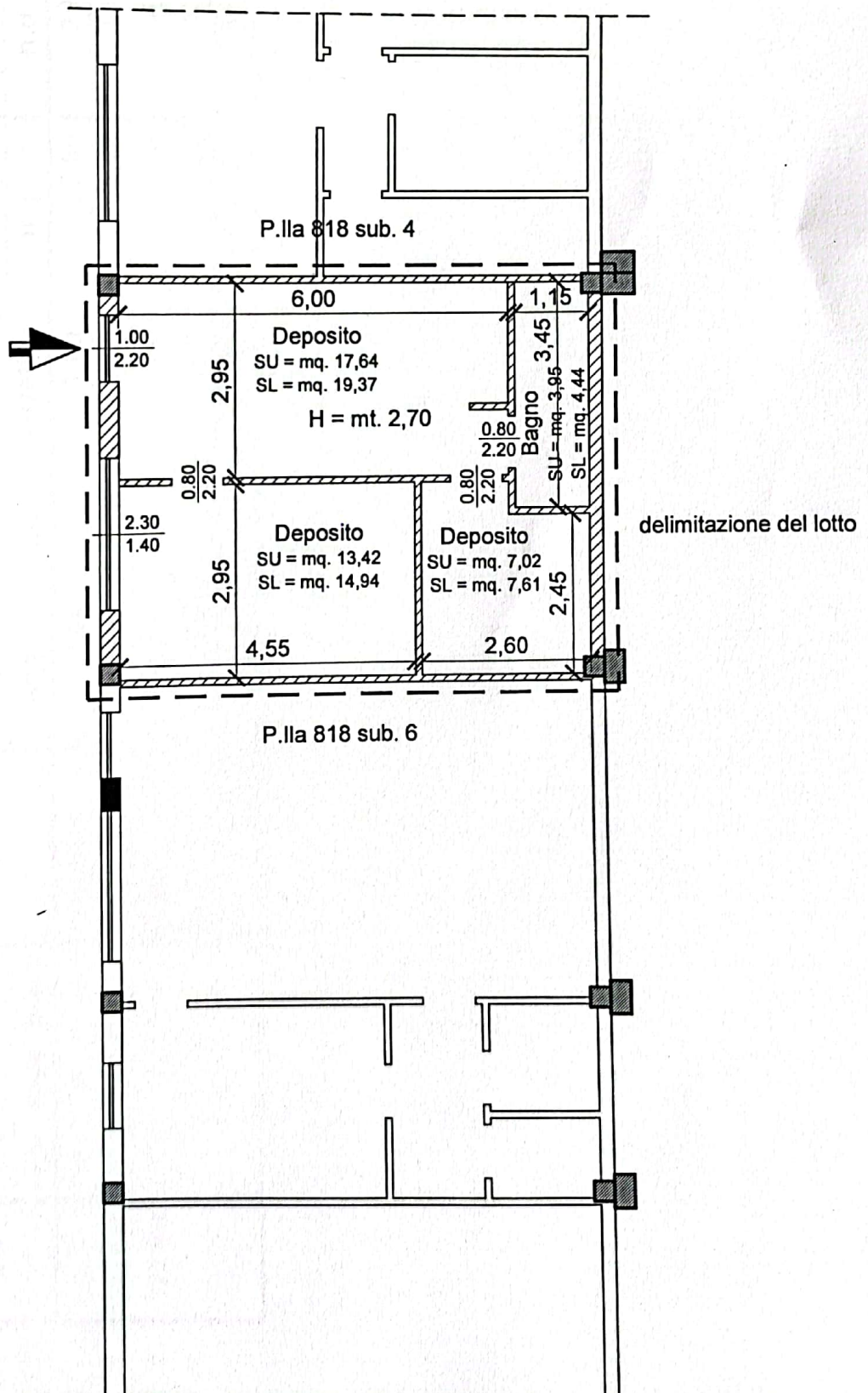


# ALLEGATO 6.4.3

PIANTA DI RILIEVO  
rapp. 1:100

LOTTO 4: IMMOBILE A  
PIANO INTERRATO S1 - AMMEZZATO  
(fig. 10 - ptc. 818 sub 5)

camminamento scoperto condominiale






# ALLEGATO 6.5.1

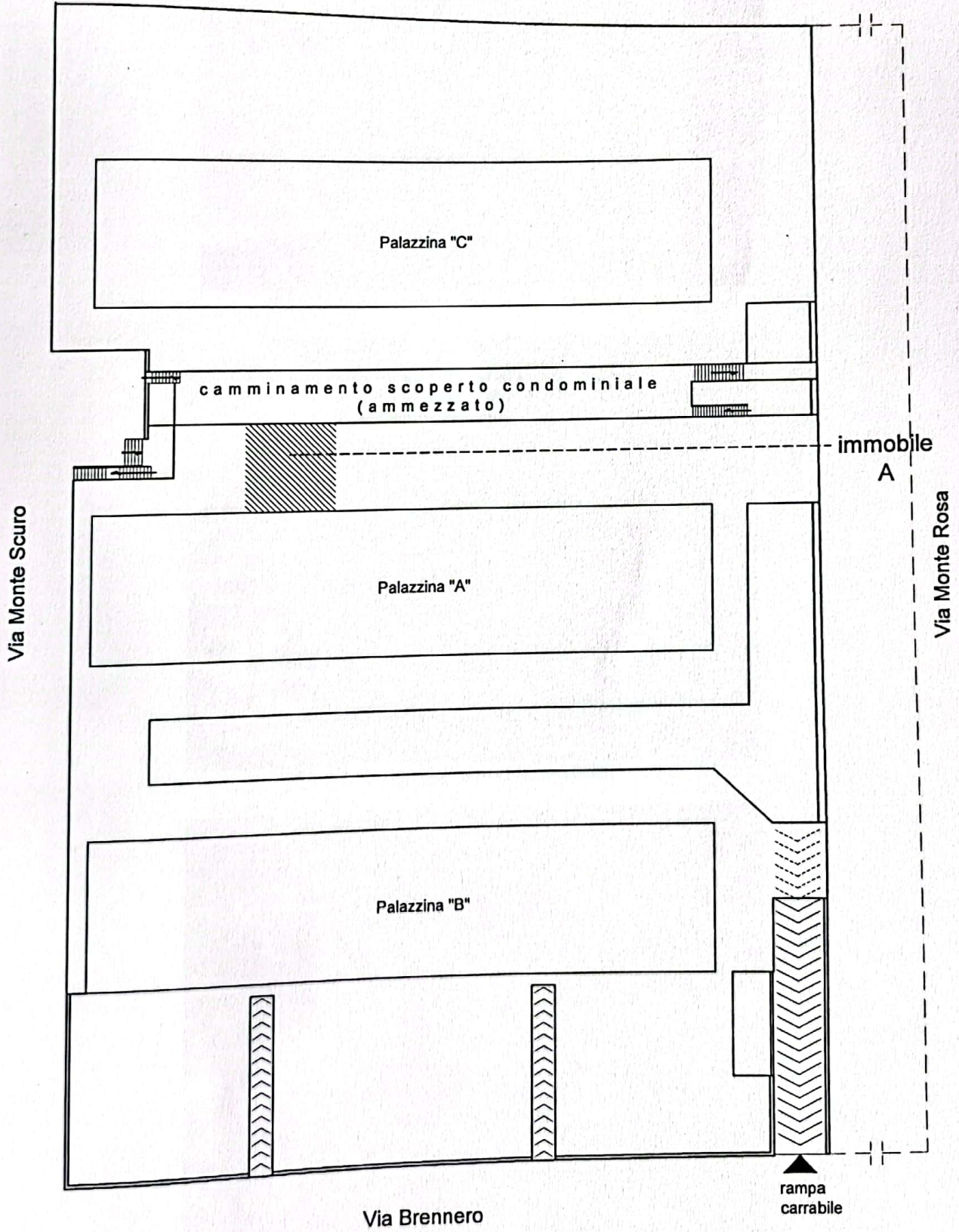
## PLANIMETRIA GENERALE DI RIFERIMENTO

rapp. 1:500

LOTTO 5

 ingombro planimetrico del lotto interessato

Viabilità di servizio



# ALLEGATO 6.5.3

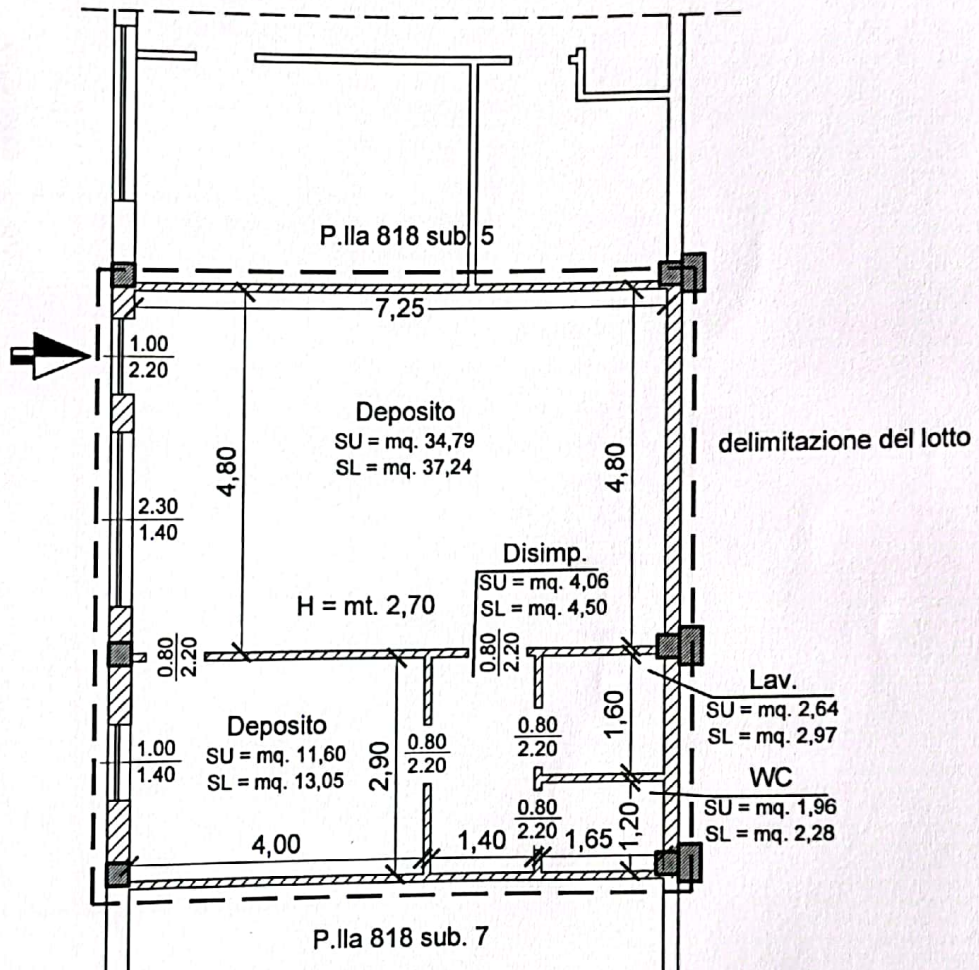
## PIANTA DI RILIEVO

rapp. 1:100

### LOTTO 5: IMMOBILE A PIANO INTERRATO S1 - AMMEZZATO

(fg. 10 - pct. 818 sub 6)

camminamento scoperto condominiale

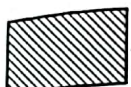


# ALLEGATO 6.6.1

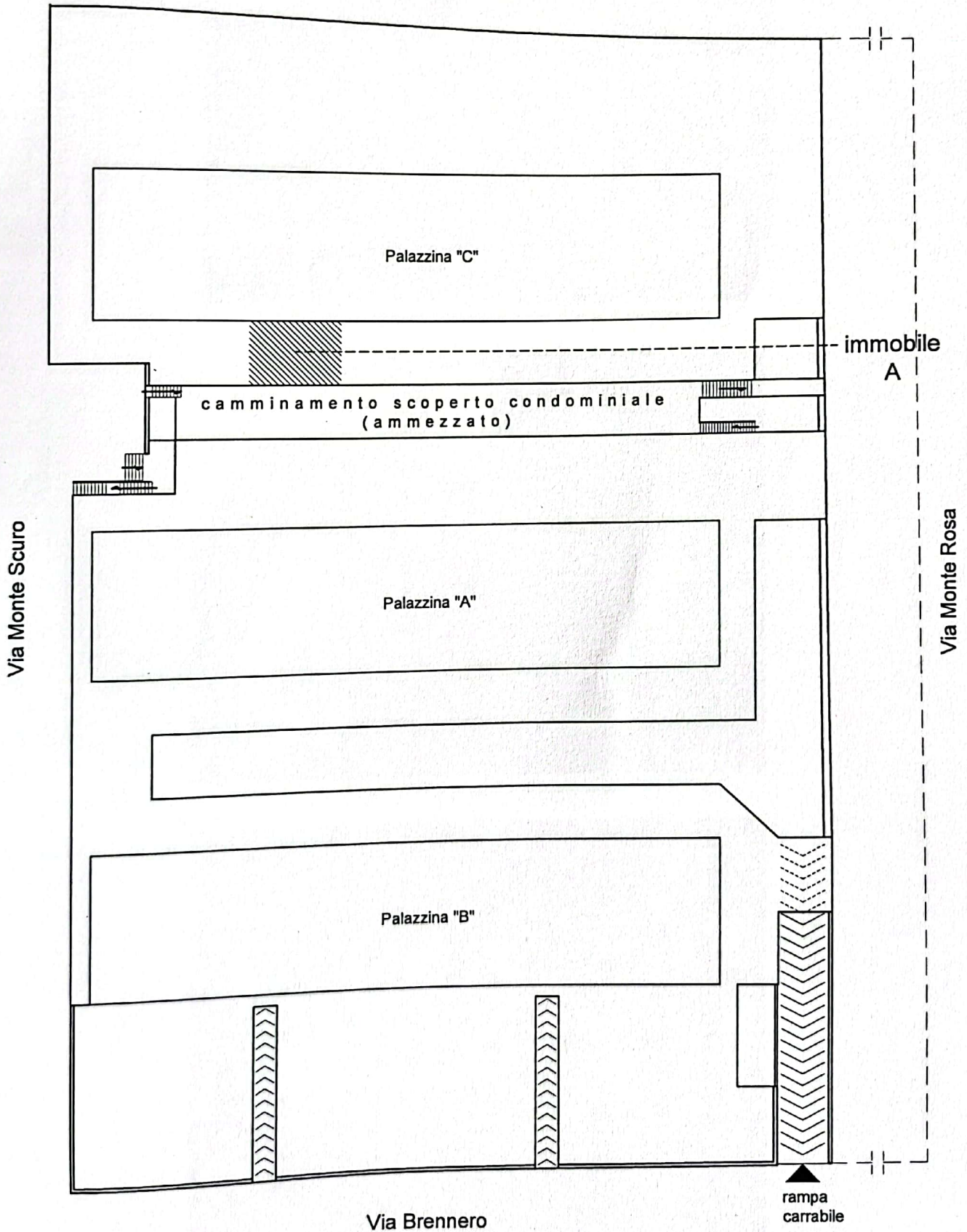
## PLANIMETRIA GENERALE DI RIFERIMENTO

rapp. 1:500

LOTTO 6

 ingombro planimetrico del lotto interessato

Viabilità di servizio



# ALLEGATO 6.6.3

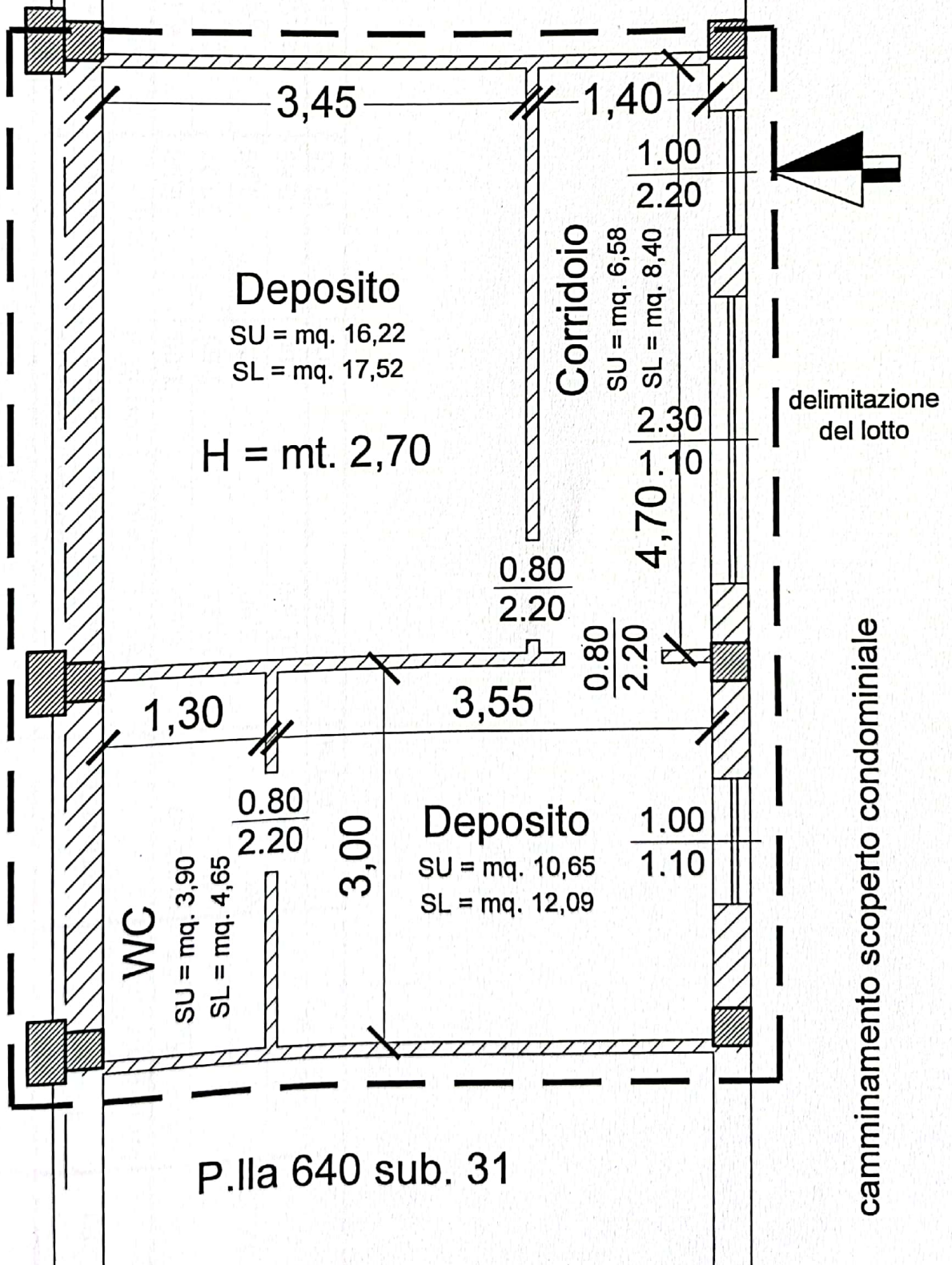
PIANTA DI RILIEVO

rapp. 1:50

LOTTO 6: IMMOBILE A  
PIANO INTERRATO S1 - AMMEZZATO

(fg. 10 - ptc. 640 sub 32)

P.Ila 640 sub. 33



# ALLEGATO 6.7.1

## PLANIMETRIA GENERALE DI RIFERIMENTO

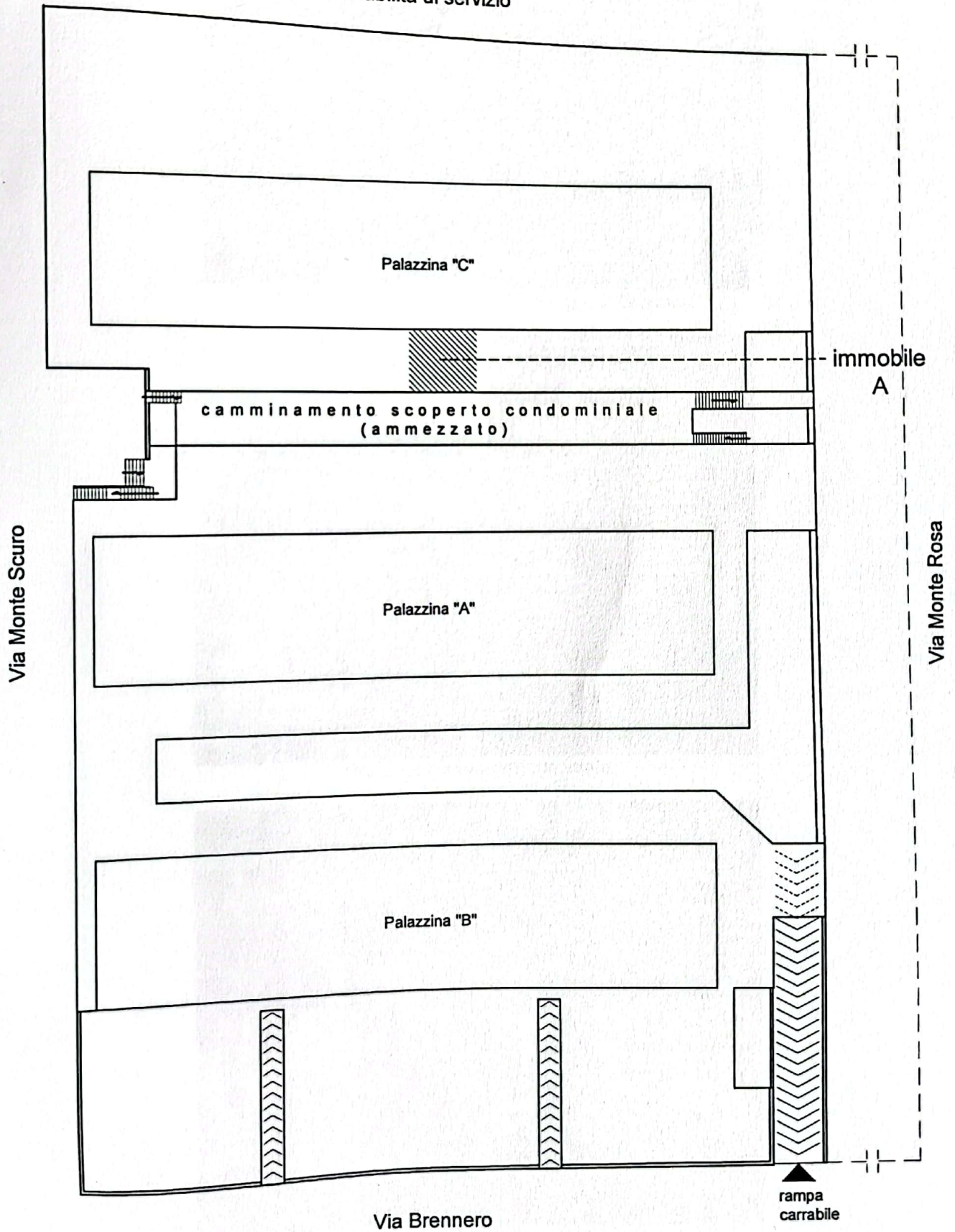
rapp. 1:500



ingombro planimetrico del lotto interessato

Viabilità di servizio

LOTTO 7

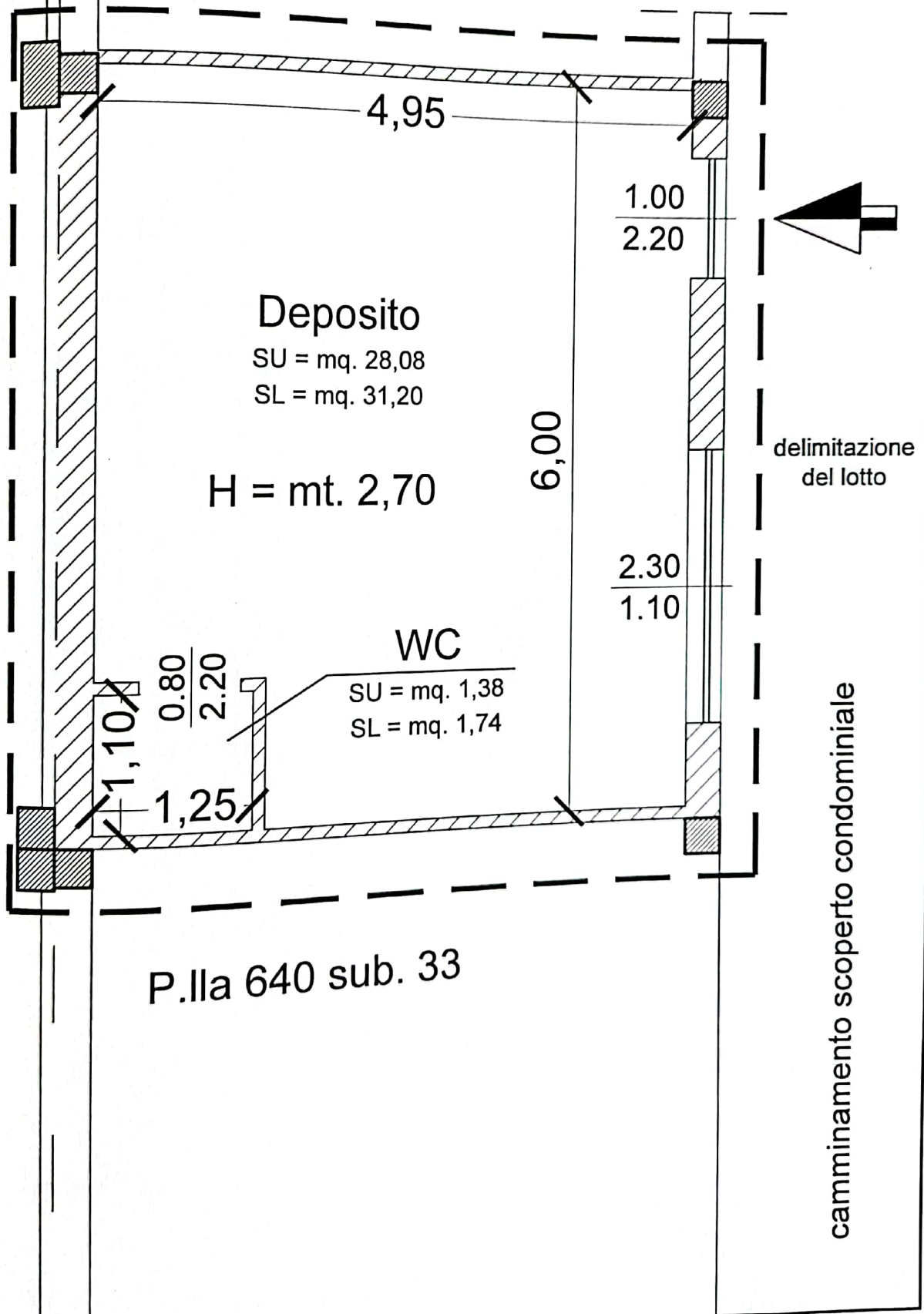


ALLEGATO 6.7.3

PIANTA DI RILIEVO  
rapp. 1:50

LOTTO 7: IMMOBILE A  
PIANO INTERRATO S1 - AMMEZZATO  
(fg. 10 - ptc. 640 sub 34)

P.IIa 640 sub. 35




ALLEGATO 6.8.1

PLANIMETRIA GENERALE DI RIFERIMENTO

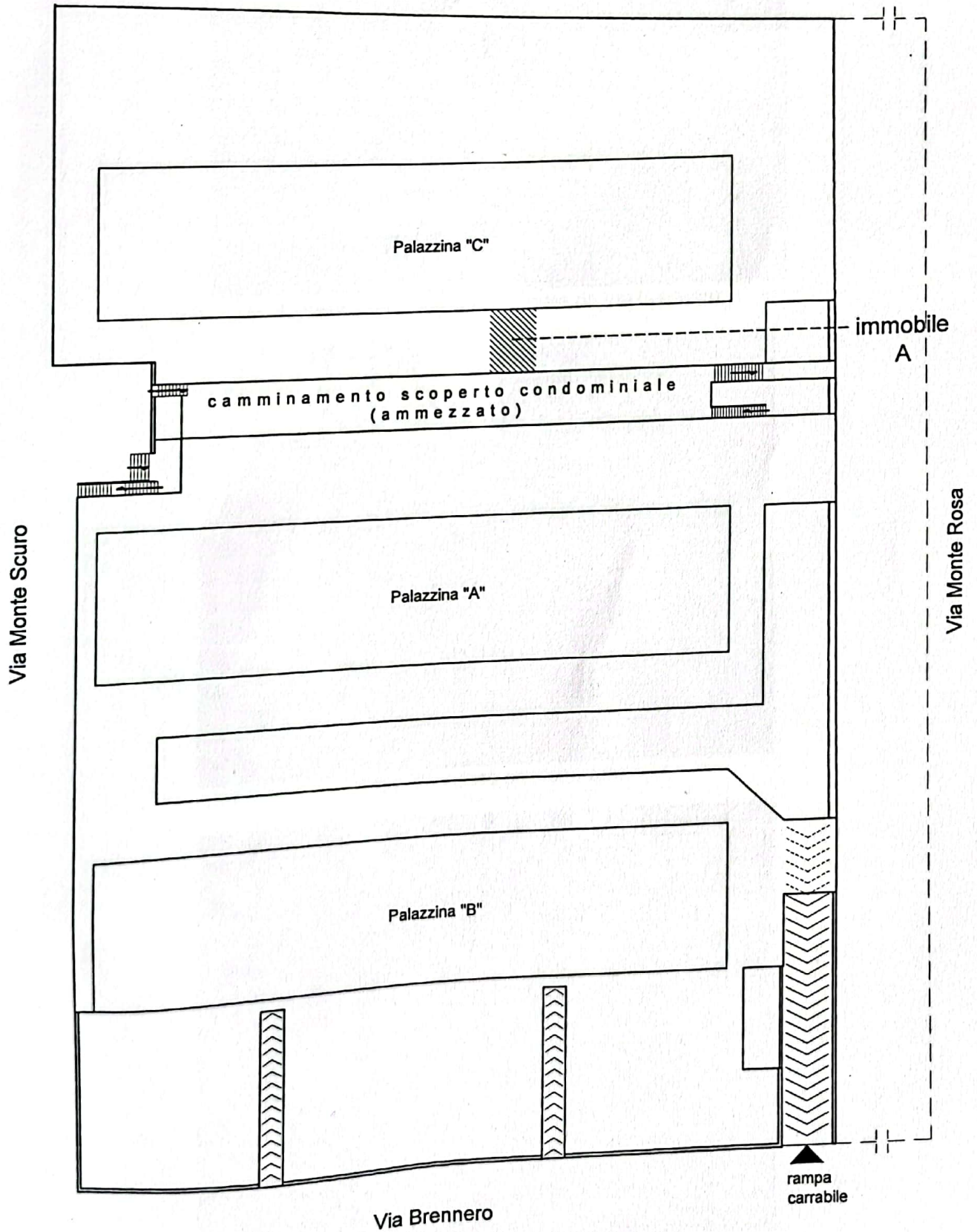
rapp. 1:500

LOTTO 8



ingombro planimetrico del lotto interessato

Viabilità di servizio



ALLEGATO 6.8.3

PIANTA DI RILIEVO

rapp. 1:50

LOTTO 8: IMMOBILE A  
PIANO INTERRATO S1 - AMMEZZATO

(fg. 10 - ptc. 640 sub 35)

