

Catasto fabbricati

Visura storica per immobile

Situazione degli atti informatizzati dall'impianto meccanografico al 04/04/2024



Immobile di catasto fabbricati



Causali di aggiornamento ed annotazioni

Informazioni riportate negli atti del catasto al 04/04/2024

Dati identificativi: Comune di FALCONARA MARITTIMA (D472) (AN)

Foglio 5 Particella 1381 Subalterno 24

Particelle corrispondenti al catasto terreni

Comune di FALCONARA MARITTIMA (D472)
(AN)

Foglio 5 Particella 1381

Classamento:

Rendita: Euro 4.183,30

Zona censuaria 2,




Categoria C/1^a), Classe 5, Consistenza 100 m²

Foglio 5 Particella 1381 Subalterno 24

Indirizzo: VIA MARSALA n. 40/A Piano T

Dati di superficie: Totale: 96 m²

> Intestati catastali

- 1. 
na
Diritto di: Proprieta' per 10/100 in regime di separazione dei beni
- 2. 
na
Diritto di: Proprieta' per 10/100
- 3. 
n
Diritto di: Proprieta' per 80/100

> Dati identificativi

📅 dal **06/03/2015**

Immobile attuale

Comune di **FALCONARA MARITTIMA (D472)**
(AN)

Foglio **5** Particella **1381** Subalterno **24**

FUSIONE del 06/03/2015 Pratica n. AN0032864 in atti dal 06/03/2015 FUSIONE (n. 17473.1/2015)

Per ulteriori variazioni richiedere le visure storiche dei seguenti immobili soppressi, originari del precedente:

Comune: **FALCONARA MARITTIMA (D472) (AN)**

Foglio 5 Particella 1381 Subalterno 2

Foglio 5 Particella 1381 Subalterno 12

Foglio 5 Particella 1381 Subalterno 13

> Indirizzo

📅 dal **06/03/2015** al **05/12/2017**

Immobile attuale

Comune di **FALCONARA MARITTIMA (D472)**
(AN)

Foglio **5** Particella **1381** Subalterno **24**

VIA MARSALA n. 40 Piano T

FUSIONE del 06/03/2015 Pratica n. AN0032864 in atti dal 06/03/2015 FUSIONE (n. 17473.1/2015)

📅 dal **05/12/2017**

Immobile attuale

Comune di **FALCONARA MARITTIMA (D472)**
(AN)

Foglio **5** Particella **1381** Subalterno **24**

VIA MARSALA n. 40/A Piano T

DIVERSA DISTRIBUZIONE DEGLI SPAZI INTERNI del 04/12/2017 Pratica n. AN0081538 in atti dal 05/12/2017 DIVERSA DISTRIBUZIONE DEGLI SPAZI INTERNI (n. 14604.1/2017)

> Dati di classamento

📅 dal **06/03/2015** al **20/01/2016**

Immobile attuale

Comune di **FALCONARA MARITTIMA (D472)**
(AN)

Foglio **5** Particella **1381** Subalterno **24**

Rendita: **Euro 4.183,30**

Zona censuaria **2**

Categoria **C/1^a**, Classe **5**, Consistenza **100 m²**

FUSIONE del 06/03/2015 Pratica n. AN0032864 in atti dal 06/03/2015 FUSIONE (n. 17473.1/2015)

Annotazioni: classamento e rendita proposti (d.m. 701/94)

📅 dal **20/01/2016** al **05/12/2017**

Immobile attuale

Comune di **FALCONARA MARITTIMA (D472)**
(AN)

Foglio **5** Particella **1381** Subalterno **24**

Rendita: **Euro 4.183,30**

Zona censuaria **2**

Categoria **C/1^a**, Classe **5**, Consistenza **100 m²**

VARIAZIONE NEL CLASSAMENTO del 20/01/2016 Pratica n. AN0005134 in atti dal 20/01/2016 VARIAZIONE DI CLASSAMENTO (n. 2017.1/2016)

Annotazioni: classamento e rendita validati

📅 dal 05/12/2017 al 10/09/2018

Immobile attuale

Comune di **FALCONARA MARITTIMA (D472)**
(AN)

Foglio 5 Particella **1381** Subalterno **24**

Rendita: **Euro 4.183,30**

Zona censuaria **2**

Categoria **C/1^a**, Classe **5**, Consistenza **100 m²**

DIVERSA DISTRIBUZIONE DEGLI SPAZI INTERNI del 04/12/2017 Pratica n. AN0081538 in atti dal 05/12/2017 DIVERSA DISTRIBUZIONE DEGLI SPAZI INTERNI (n. 14604.1/2017)

Annotazioni: classamento e rendita proposti (d.m. 701/94)

📅 dal 10/09/2018

Immobile attuale

Comune di **FALCONARA MARITTIMA (D472)**
(AN)

Foglio 5 Particella **1381** Subalterno **24**

Rendita: **Euro 4.183,30**

Zona censuaria **2**

Categoria **C/1^a**, Classe **5**, Consistenza **100 m²**

VARIAZIONE NEL CLASSAMENTO del 10/09/2018 Pratica n. AN0060784 in atti dal 10/09/2018 VARIAZIONE DI CLASSAMENTO (n. 18380.1/2018)

Annotazioni: classamento e rendita validati

> **Dati di superficie**

📅 dal 09/11/2015 al 05/12/2017

Immobile attuale

Comune di **FALCONARA MARITTIMA (D472)**
(AN)

Foglio 5 Particella **1381** Subalterno **24**

Totale: **101 m²**

Superficie di Impianto pubblicata il 09/11/2015

Dati relativi alla planimetria : data di presentazione 06/03/2015, prot. n. AN0032864

📅 dal 05/12/2017

Immobile attuale

Comune di **FALCONARA MARITTIMA (D472)**
(AN)

Foglio 5 Particella **1381** Subalterno **24**

Totale: **96 m²**

DIVERSA DISTRIBUZIONE DEGLI SPAZI INTERNI del 04/12/2017 Pratica n. AN0081538 in atti dal 05/12/2017 Protocollo NSD n. DIVERSA DISTRIBUZIONE DEGLI SPAZI INTERNI (n. 14604.1/2017) Dati relativi alla planimetria : data di presentazione 05/12/2017, prot. n. AN0081538

> **Storia degli intestati dell'immobile**

Dati identificativi: Immobile attuale - Comune di **FALCONARA MARITTIMA (D472)(AN)** Foglio 5 Particella **1381 Sub. 24**

➤ 1 
(C
n

📅 dal 06/03/2015 al 07/11/2023

Diritto di: Proprieta' per 1/1 (deriva dall'atto 1)

1. Atto del 22/09/2014 Pubblico ufficiale BELOGI GIUSEPPE Sede MACERATA (MC) Repertorio n. 141204 - COSTITUZIONE IN TRUST DI BENI IMMOBILI Rettifica la trasc. n.2489/2013 Nota presentata con Modello Unico n. 11932.1/2014 Reparto PI di ANCONA in atti dal 20/10/2014

Nel documento sono indicati gli identificativi catastali dell'immobile originario dell'attuale


FALCONARA MARITTIMA (D472) (AN)

Direzione Provinciale di Ancona
Ufficio Provinciale - Territorio
Servizi Catastali

Foglio 5 Particella 1381 Subalterno 2

➤ 
📅 dal 07/11/2023
Diritto di: Proprieta' per 10/100 in regime di separazione dei beni (deriva dall'atto 2)

➤ 
📅 dal 07/11/2023
Diritto di: Proprieta' per 10/100 (deriva dall'atto 2)

➤ 
📅 dal 07/11/2023
Diritto di: Proprieta' per 80/100 (deriva dall'atto 2)

2. Atto del 07/11/2023 Pubblico ufficiale NICOLO' CARLO Sede LORETO (AN) Repertorio n. 9346 - ATTO DI REVOCA DI TRUST Nota presentata con Modello Unico n. 17339.1/2023 Reparto PI di ANCONA in atti dal 09/11/2023

Visura telematica

Tributi speciali: Euro 0,90

Legenda

a) C/1: Negozi e botteghe