

Agenzia del Territorio
CATASTO FABBRICATI
Ufficio Provinciale di
Vicenza

ELABORATO PLANIMETRICO

Compilato da:
Zaupa Tarcisio

Iscritto all'albo:
Geometri

Prov. Vicenza N. 383

Comune di Cornedo Vicentino

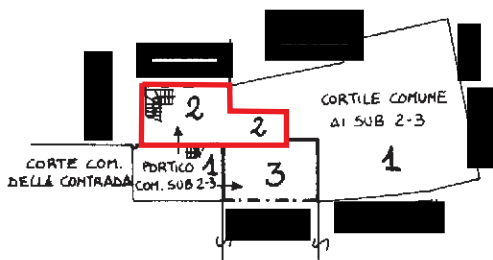
Protocollo n. 000352845 del 19/11/2002

Sezione: Foglio: 16 Particella: 1014

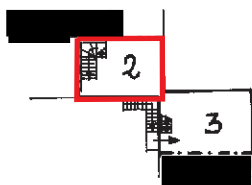
Tipo Mappale n. del

Dimostrazione grafica dei subalterni

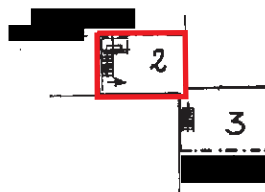
Scala 1 : 500



PIANO TERRA



PIANO PRIMO



PIANO SECONDO



PIANO TERZO



ORIENTAMENTO

**Agenzia del Territorio
CATASTO FABBRICATI
Ufficio Provinciale di
Vicenza**

Dichiarazione protocollo n. 000352845 del 19/11/2002

Planimetria di u.i.u. in Comune di Cornedo Vicentino

Via Gonzati

civ. SNC

Identificativi Catastali:

Sezione:
Foglio: 16
Particella: 1014
Subalterno: 2

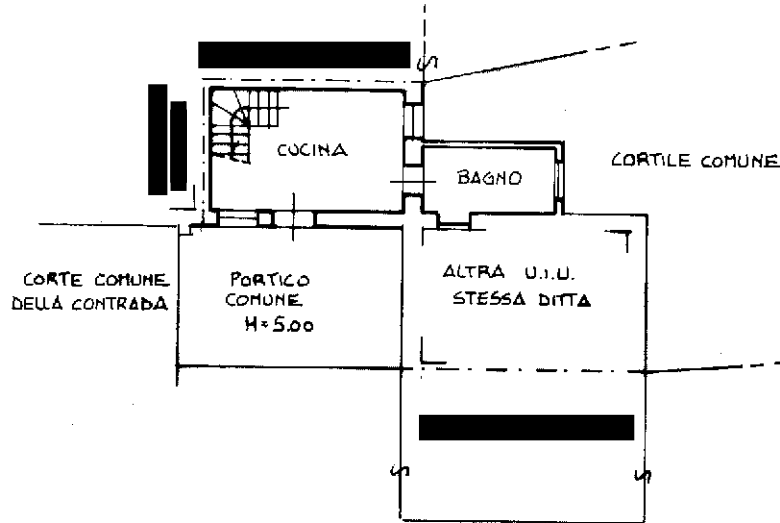
Compilata da:
Zaupa Tarcisio
Iscritto all'albo:
Geometri

Prov. Vicenza

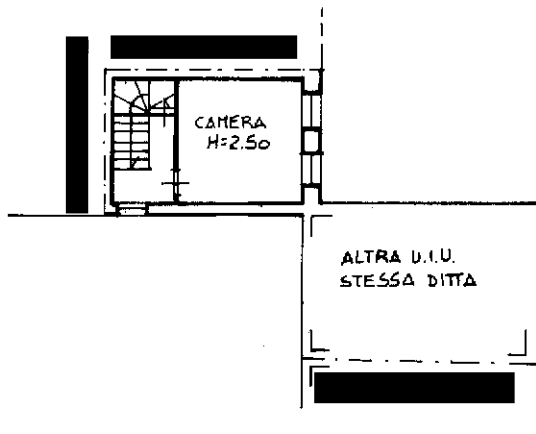
N. 383

Scheda n. 1

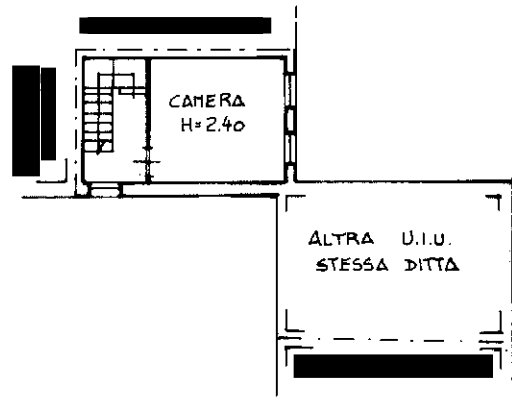
Scala 1:200



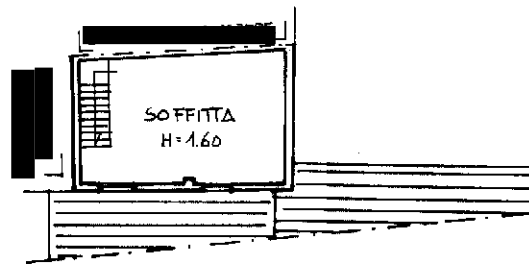
PIANO TERRA H=2.50



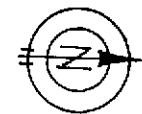
PIANO PRIMO



PIANO SECONDO



PIANO TERZO



ORIENTAMENTO