

**Agenzia del Territorio  
CATASTO FABBRICATI  
Ufficio Provinciale di  
Gorizia**

Dichiarazione protocollo n. GO0050968 del 13/10/2015

Planimetria di u.i.u. in Comune di Savogna D'isonzo

Via Case Sparse

civ. 71/A

Identificativi Catastali:

Sezione: C  
Foglio: 1  
Particella: 291  
Subalterno: 5

Compilata da:

Sacchi Diego  
Iscritto all'albo:  
Geometri

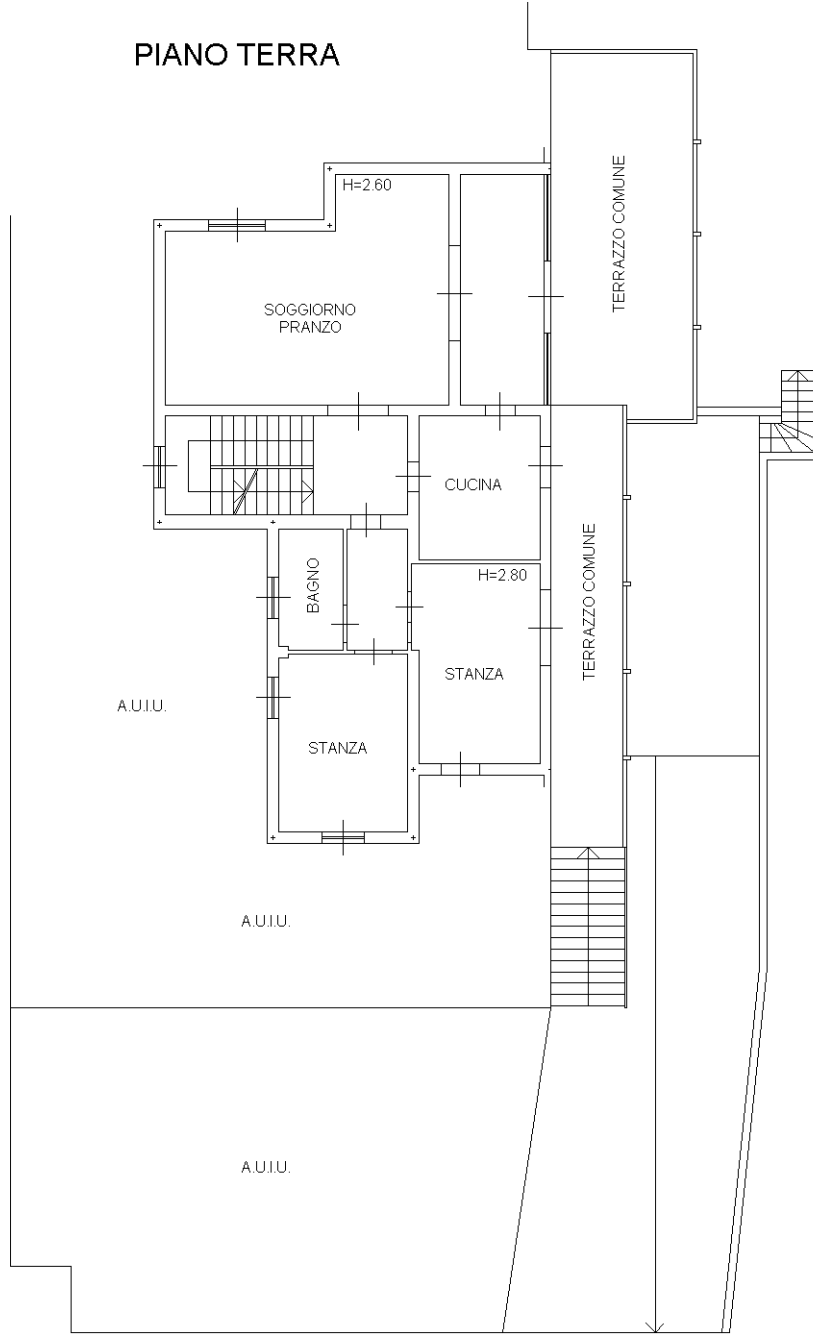
Prov. Gorizia

N. 105

Scheda n. 1

Scala 1:200

**PIANO TERRA**



NORD



Ultima planimetria in atti

**Agenzia del Territorio  
CATASTO FABBRICATI  
Ufficio Provinciale di  
Gorizia**

Dichiarazione protocollo n. GO0050968 del 13/10/2015

Planimetria di u.i.u. in Comune di Savogna D'isonzo

Via Case Sparse

civ. 71/A

Identificativi Catastali:

Sezione: C

Foglio: 1

Particella: 291

Subalterno: 5

Compilata da:

Sacchi Diego

Iscritto all'albo:

Geometri

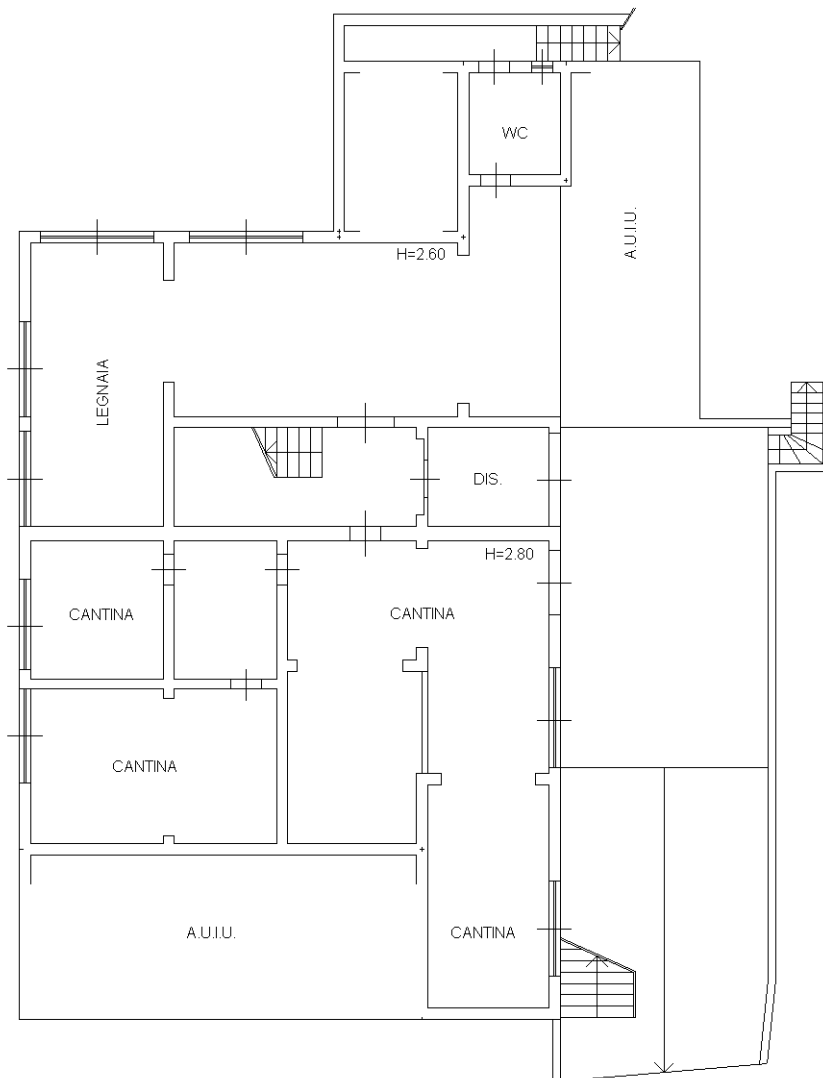
Prov. Gorizia

N. 105

Scheda n. 2

Scala 1:200

### PIANO SEMINTERRATO



Ultima planimetria in atti

**Agenzia del Territorio  
CATASTO FABBRICATI  
Ufficio Provinciale di  
Gorizia**

Dichiarazione protocollo n. GO0050968 del 13/10/2015

Planimetria di u.i.u. in Comune di Savogna D'isonzo

Via Case Sparse

civ. 71/A

Identificativi Catastali:

Sezione: C

Foglio: 1

Particella: 291

Subalterno: 5

Compilata da:

Sacchi Diego

Iscritto all'albo:

Geometri

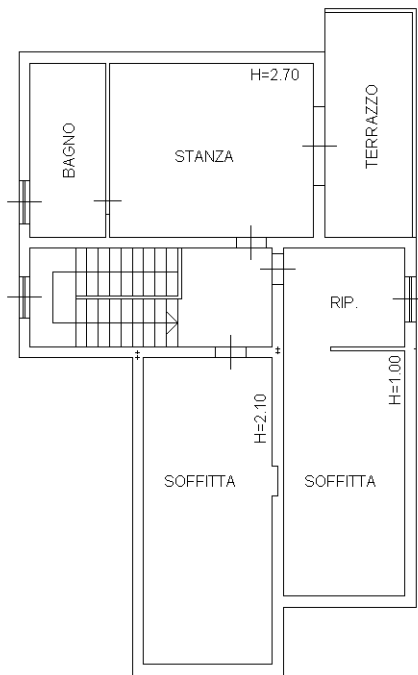
Prov. Gorizia

N. 105

Scheda n. 3

Scala 1:200

**SOTTOTETTO**



Ultima planimetria in atti

**Agenzia del Territorio  
CATASTO FABBRICATI  
Ufficio Provinciale di  
Gorizia**

Dichiarazione protocollo n. GO0089035 del 01/12/2004

Planimetria di u.i.u. in Comune di Savogna D'isonzo

Via Case Sparse

civ. 71/A

Identificativi Catastali:

Sezione: C

Foglio: 1

Particella: 291

Subalterno: 7

Compilata da:

Sacchi Diego

Iscritto all'albo:

Geometri

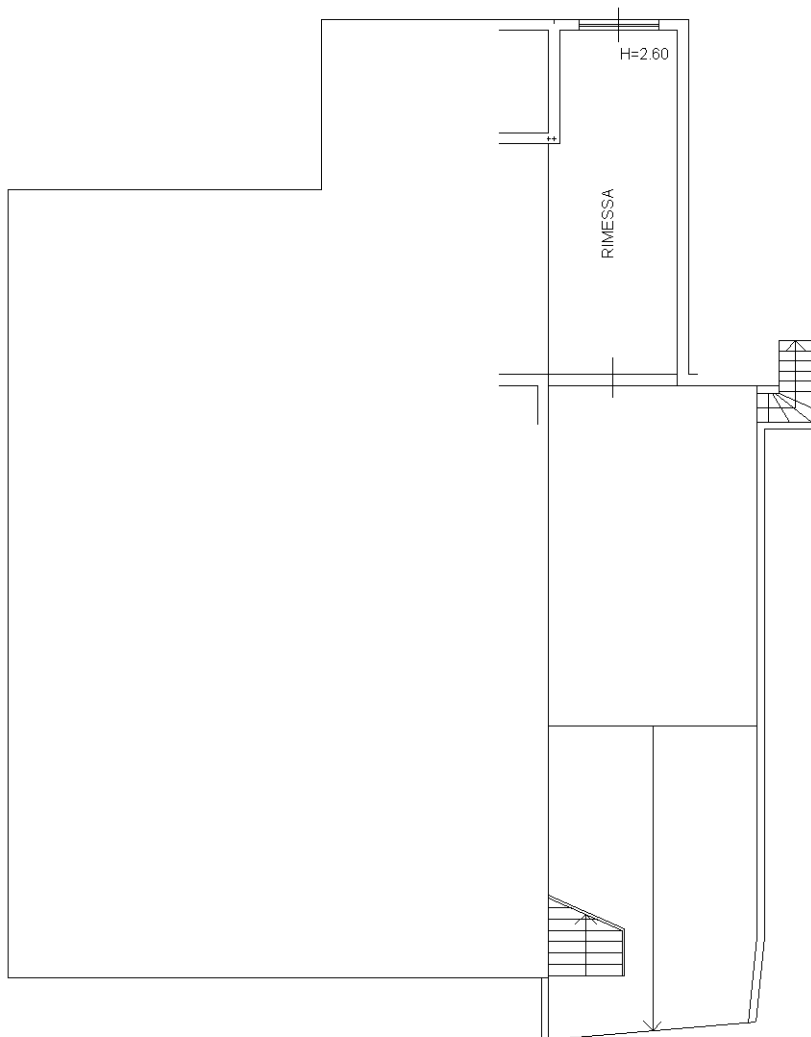
Prov. Gorizia

N. 105

Scheda n. 1

Scala 1:200

### PIANO SEMINTERRATO



NORD  
↑

Ultima planimetria in atti

**Agenzia del Territorio**  
**CATASTO FABBRICATI**  
Ufficio provinciale di  
**Gorizia**

Dichiarazione protocollo n. GO0038703 del 11/05/2005  
Planimetria di u.i.u. in Comune di Savogna D'isonzo  
Via Fratelli Rusjan civ. 5

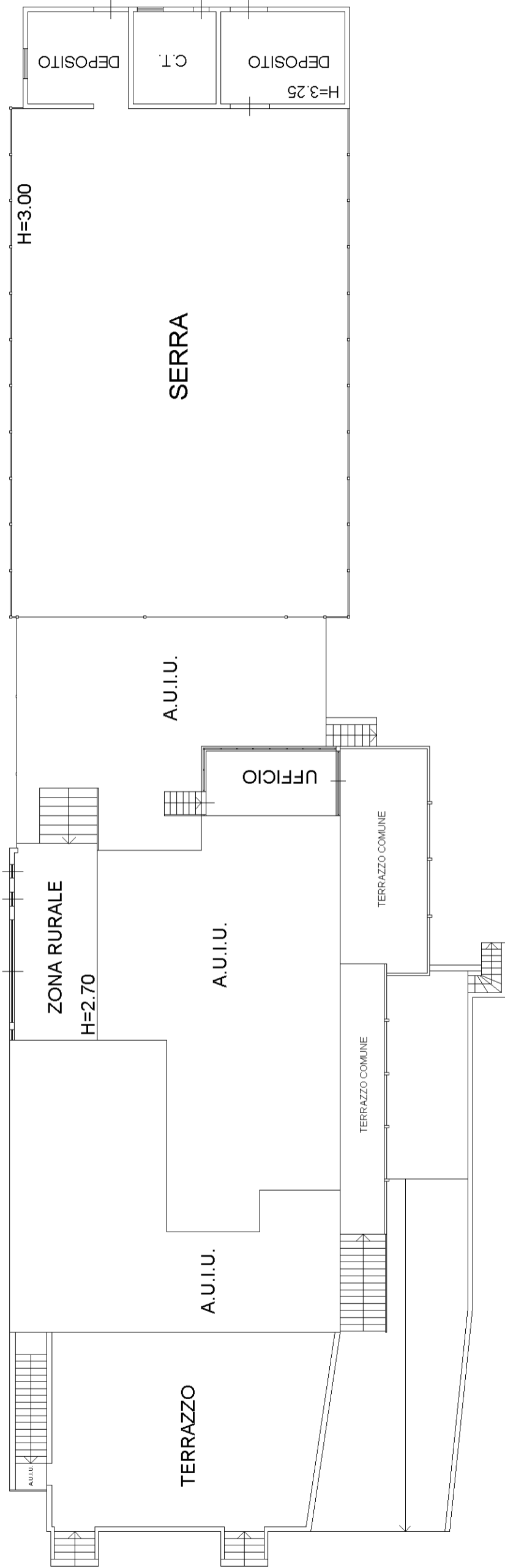
Identificativi Catastali:  
Sezione: C  
Foglio: 1  
Particella: 291  
Subalterno: 8

Compilata da:  
Sacchi Diego  
Iscritto all'albo:  
Geometri  
Prov. Gorizia N. 105

Scala 1: 200

n. 1

**PIANO TERRA**



NORD



**Agenzia del Territorio**  
**CATASTO FABBRICATI**  
Ufficio provinciale di  
**Gorizia**

Dichiarazione protocollo n. GO0038703 del 11/05/2005  
Planimetria di u.i.u. in Comune di Savogna D'isonzo  
Via Fratelli Rusjan civ. 5

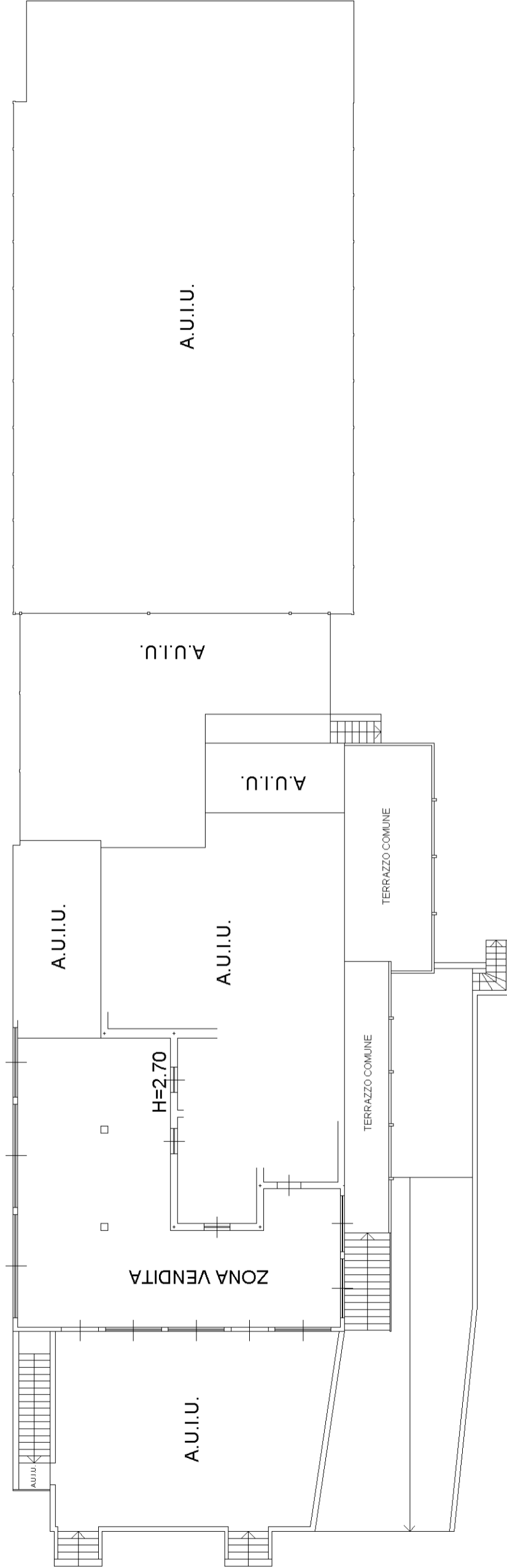
Identificativi Catastali:  
Sezione: C  
Foglio: 1  
Particella: 291  
Subalterno: 9

Compilata da:  
Sacchi Diego  
Iscritto all'albo:  
Geometri  
Prov. Gorizia N. 105

Scala 1: 200

n. 1

PIANO TERRA



NORD



**Agenzia del Territorio**  
**CATASTO FABBRICATI**  
Ufficio provinciale di  
**Gorizia**

Dichiarazione protocollo n. GO0038703 del 11/05/2005  
Planimetria di u.i.u. in Comune di Savogna D'isonzo  
Via Fratelli Rusjan civ. 5

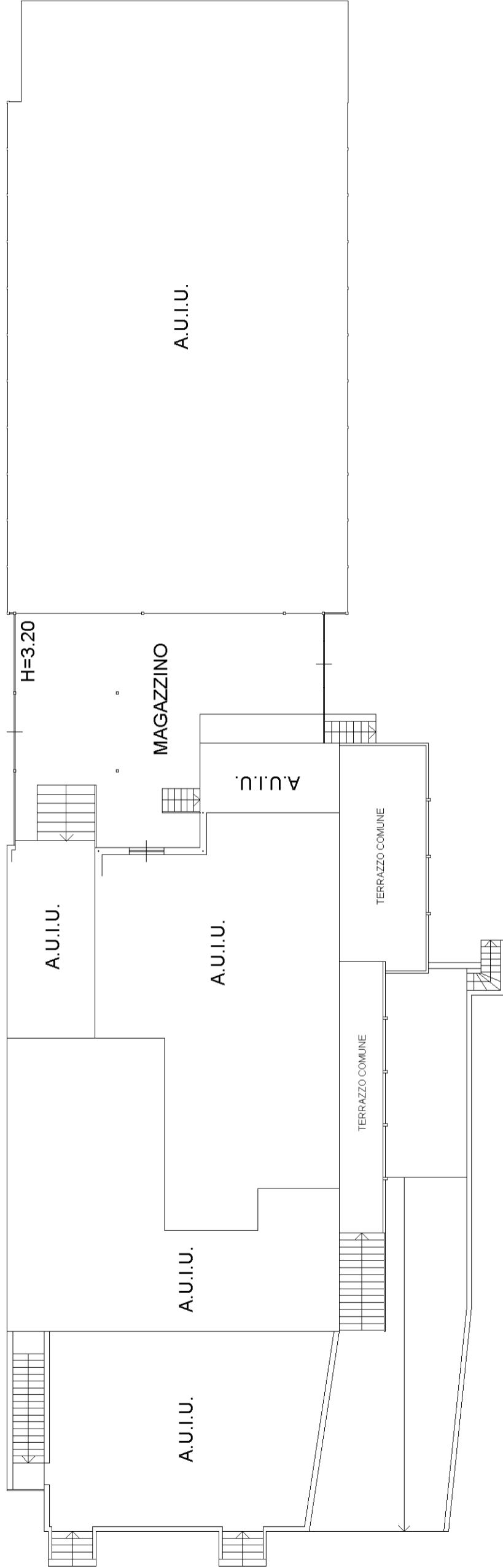
Identificativi Catastali:  
Sezione: C  
Foglio: 1  
Particella: 291  
Subalterno: 10

Compilata da:  
Sacchi Diego  
Iscritto all'albo:  
Geometri  
Prov. Gorizia N. 105

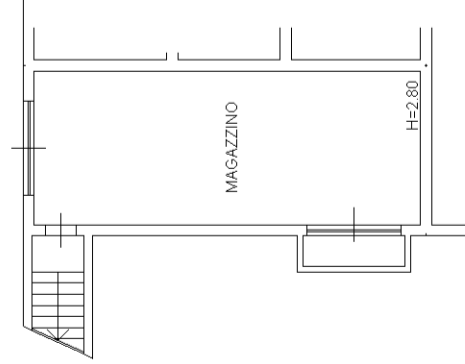
Scala 1: 200

n. 1

PIANO TERRA



PIANO SEMINTERRATO



NORD

