

MODULARIO
F. rig. rend. 497

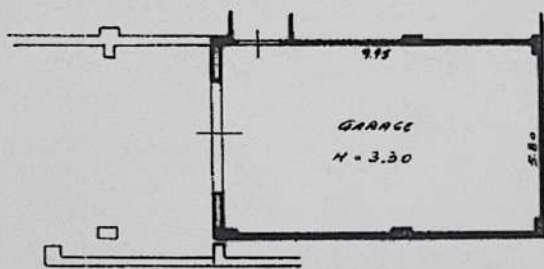


MINISTERO DELLE FINANZE
DIREZIONE GENERALE DEL CATASTO E DEI SS.TT.EE.
CATASTO EDILIZIO URBANO (RDL 13-4-1939 n. 652)

MOD. 8N (CEU)

LIRE
250

Planimetria di u.i.u. in Comune di CARLENTINI via C. DA "BALOTE ZAGG" CIV.



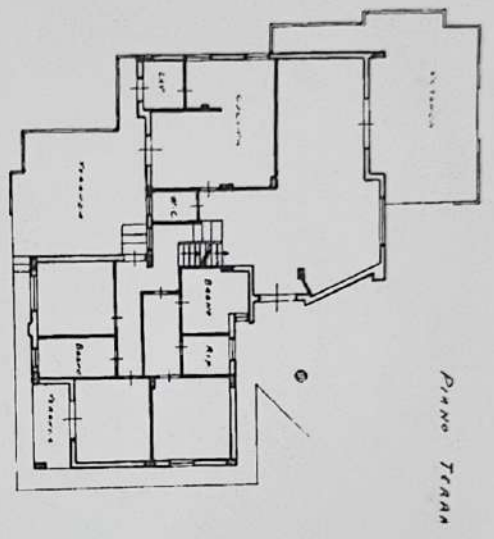
1423263

ORIENTAMENTO

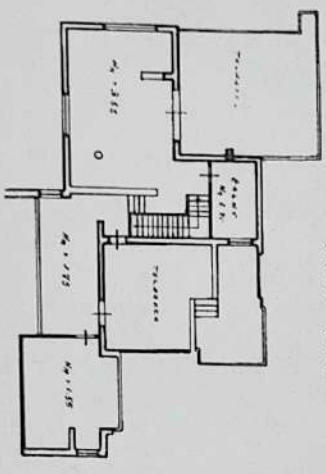


11/01/01
106/03/2019 - Comune di CARLENTINI (B787) - < Foglio: 16 - Particella: 2194 - Subalterno: 3 >
piano: S1-T-1;

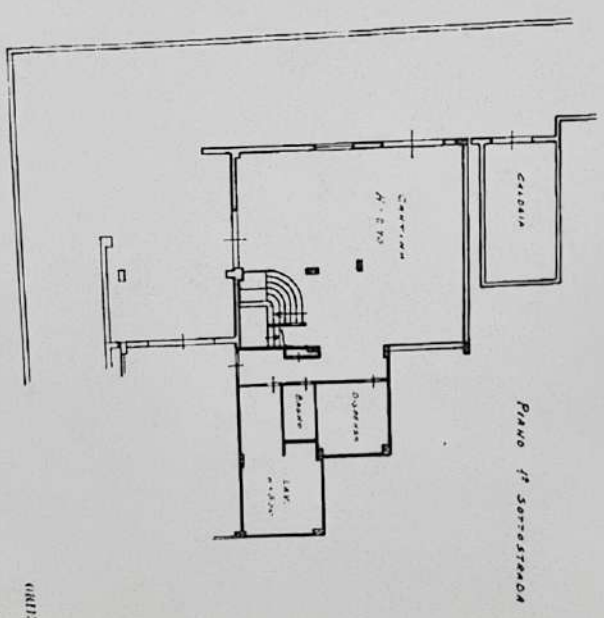
Planimetria dell'immobile situato nel Comune di **CARACENTINI**
 Ditta **Caracentini**
 Alloggio alla dichiarazione presentata all'Ufficio Termini Esarziale di **S. MARCUSA**



Piano Terra



Primo Piano



Primo Sottosopra

1423262

SPAZIO RISERVATO PER LE ANNOTAZIONI D'UFFICIO
 DATA PROT. N.
 ES 46
 PIANA 2194 SUE 3

Esemplare del
 Verbale di
 Verifica del
 Catastro
 della
 Piana 2194 SUE 3
 del 12/01/1993
 Firma: *[Signature]*

QUINTA EDIZIONE
 SCALA DI 1:200

