

E=-52900

I Particella: 830



Vis. tel. (0.90 euro)

**Agenzia delle Entrate  
CATASTO FABBRICATI  
Ufficio Provinciale di  
Perugia**

**ELABORATO PLANIMETRICO**

Compilato da:  
Ceccaroni Davide

Iscritto all'albo:  
Geometri

Prov. Perugia

N. 4748

Comune di Magione

Sezione: Foglio: 84

Particella: 830

Protocollo n. PG0104794 del 28/05/2015

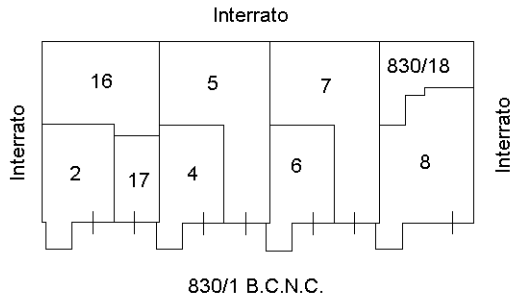
Tipo Mappale n. 2020

del 25/05/2015

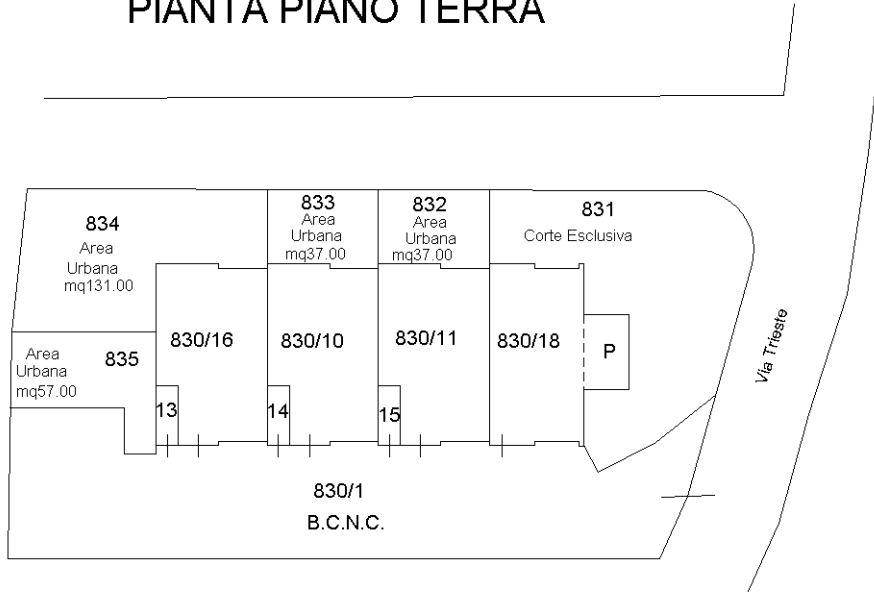
Dimostrazione grafica dei subalterni

Scala 1 : 500

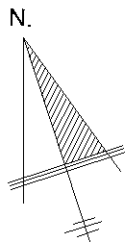
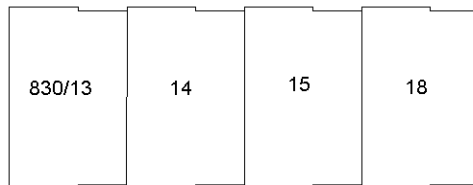
**PIANTA PIANO PRIMO SOTTOSTRADA**



**PIANTA PIANO TERRA**



**PIANTA PIANO PRIMO**



Ultima planimetria in atti

## ACCERTAMENTO DELLA PROPRIETÀ IMMOBILIARE URBANA ELENCO DEI SUBALTERNI ASSEGNATI

Comune MAGIONE	Sezione	Foglio 84	Particella 830	Tipo mappale 2020	del: 25/05/2015
-------------------	---------	--------------	-------------------	----------------------	--------------------

Sub	UBICAZIONE via/piazza	n.civ	Piani	Scala	Int	DESCRIZIONE
1	via trieste (agello)	21	T			BENE COMUNE NON CENSIBILE (CORTE) A TUTTI I SUBALTERNI DELLA PARTICELLA 830
2	via trieste (agello)	21	S1			POSTO AUTO COPERTO
3						SOPPRESSO
4	via trieste (agello)	21	S1			POSTO AUTO COPERTO
5	via trieste (agello)	21	S1			POSTO AUTO COPERTO
6	via trieste (agello)	21	S1			POSTO AUTO COPERTO
7	via trieste (agello)	21	S1			POSTO AUTO COPERTO
8	via trieste (agello)	21	S1			POSTO AUTO COPERTO
9						SOPPRESSO
10	via trieste (agello)	21	T			ABITAZIONE DI TIPO CIVILE
11	via trieste (agello)	21	T			ABITAZIONE DI TIPO CIVILE
12						SOPPRESSO
13	via trieste (agello)	21	T-1			ABITAZIONE DI TIPO CIVILE
14	via trieste (agello)	21	T-1			ABITAZIONE DI TIPO CIVILE
15	via trieste (agello)	21	T-1			ABITAZIONE DI TIPO CIVILE
16	via trieste (agello)	21	S1-T			ABITAZIONE DI TIPO CIVILE
17	via trieste (agello)	21	S1			POSTO AUTO COPERTO
18	via trieste (agello)	21	S1-T - 1			ABITAZIONE DI TIPO CIVILE GRAFFATA CON LA CORTE ESCLUSIVA PARTICELLA 831

Comune MAGIONE	Sezione	Foglio 84	Particella 831	Tipo mappale 2020	del: 25/05/2015
-------------------	---------	--------------	-------------------	----------------------	--------------------

Sub	UBICAZIONE via/piazza	n.civ	Piani	Scala	Int	DESCRIZIONE
						SOPPRESSO

---

*Visura telematica*