

ALL' D. C. REP 155/129

MODULARIO
F. rig. rend 487



MINISTERO DELLE FINANZE
DIPARTIMENTO DEL TERRITORIO
CATASTO EDILIZIO URBANO (RDL 13-4-1939, n. 652)

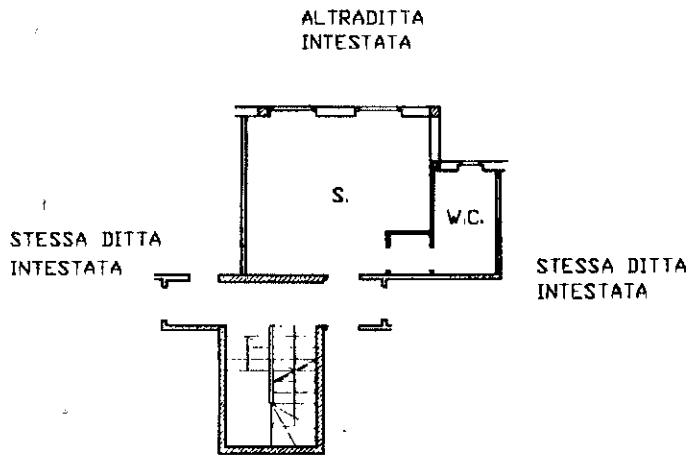
MOD. BN (CEU)

LIRE
500

Planimetria di u.i.u. in Comune di GREZZAGO via S. MARTINO civ. 1

PIANO PRIMO


H = 2,70



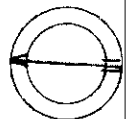
STESSA DITTA
INTESTATA

Luca Deo

Rosario Genito



ORIENTAMENTO



SCALA DI 1: 200

Dichiarazione di N.C.

Denuncia di variazione


Compilata dal GEOMETRI DEL
RONCHI MARTINO
(Titolo, cognome e nome)

RISERVATO ALL'UFFICIO

Ultima planimetria in data 16/11/1996
Data presentazione 16/11/1996 - Data 17/06/2020 - n. T207954 - Richiedente MGNLGU90C22C351H
Totali schede: 1 - Formato di acquisizione: A4(210x297) - Formato stampato: A4(210x297)

n. 80 sub. 917

data 15/11/96 Firma *[Signature]*



Catastro dei Fabbricati - Situazione al 17/06/2020 - Comune di GREZZAGO (E170) - < Foglio: 3 - Particella: 80 - Subalterno: 711 >
PIAZZA SAN MARTINO n. 1 piano: 1;