

MODULARIO  
F. rig. rend. 407

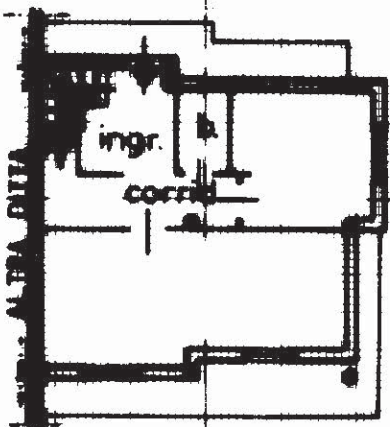


MINISTERO DELLE FINANZE  
DIPARTIMENTO DEL TERRITORIO  
**CATASTO EDILIZIO URBANO** (RDL 13-4-1939, n. 652)

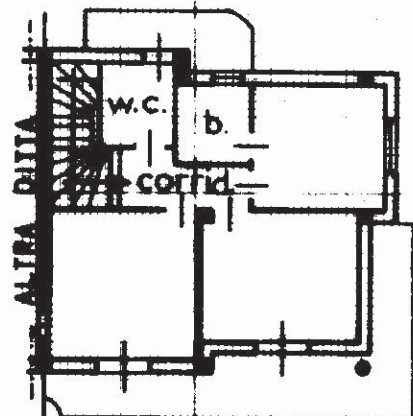
MOD. 500 (CEU)

LIRE  
**500**


Planimetria di u.i.u. in Comune di FUSCALDO ~~via~~ loc. LINZE civ. ....



**PIANO TERRA**  
h=2.70



**PIANO PRIMO**  
h=2.70



**PIANO TERRA**

**ORIENTAMENTO**



**SCALA DI 1:200**

Dichiarazione di N.C.  
Denuncia di variazione

Compilata dal Geometra  
(Titolo, cognome e nome)  
**Carlo Francesco CARPANI**

RISERVATO ALL'UFFICIO

Data presentazione: 02/02/2000 - Data: 12/07/2023 - n. T200560 - Richiedente: NGLFBA76R27A773M  
Totale schede: 57 - Formato di acquisizione: A4(210x297) - Formato stampa richiesto: A4(210x297)  
n. 670 sub. ....

iscritto all'albo dei Geometri  
della provincia di Cosenza n. 232  
data 10-01-2000 Firma Carlo Francesco Carpani



man 01  
Catasto dei Fabbricati - Situazione al 12/07/2023 - Comune di FUSCALDO(D828) - < Foglio 57 - Particella 670 - Subalterno >  
CONTRADA LINZE n. SNC Piano S1 - T1