

Visura storica per immobile

Situazione degli atti informatizzati dall'impianto meccanografico al 06/09/2016

Data: 06/09/2016 - Ora: 09.35.42 Segue

Visura n.: RM0526128 Pag: 2

Situazione degli intestati dal 30/10/2001

N.	DATI ANAGRAFICI	CODICE FISCALE	DIRITTI E ONERI REALI
1	[REDACTED] (con sede in BOVILLE ERNICA)	[REDACTED]	(1) Proprietà per 1/1 fino al 07/10/2004
DATI DERIVANTI DA			
ISTRUMENTO (ATTO PUBBLICO) del 30/10/2001 Trascrizione in atti dal 21/11/2001 Repertorio n.: 149760 Rogante: MISURALE MAURIZIO Sede: ROMA Registrazione: Sede: COMPRAVENDITA (n. 62459.1/2001)			

Situazione degli intestati dal 26/09/1991

N.	DATI ANAGRAFICI	CODICE FISCALE	DIRITTI E ONERI REALI
1	[REDACTED] (con sede in ROMA)	[REDACTED]	(1) Proprietà per 100/100 fino al 30/10/2001
DATI DERIVANTI DA			
ISTRUMENTO (ATTO PUBBLICO) del 26/09/1991 protocollo n. 356896 Voltura in atti dal 11/12/2000 Repertorio n.: 83514 Rogante: MAURIZIO MISURALE Sede: ROMA Registrazione: PU Sede: ROMA n: 45547 del 03/10/1991 VERBALE D'ASSEMBLEA STRAORDINARIA (n. 572491.1/1998)			

Situazione degli intestati dal 29/01/1991

N.	DATI ANAGRAFICI	CODICE FISCALE	DIRITTI E ONERI REALI
1	[REDACTED] (CON SEDE IN ROMA)	[REDACTED]	(1) Proprietà fino al 26/09/1991
DATI DERIVANTI DA			
SOSTITUZIONE RIFERIMENTI DI MAPPA del 29/01/1991 in atti dal 08/11/1995 Registrazione: (n. 7894.4/1991)			

Situazione dell'unità immobiliare che ha originato il precedente dal 12/12/1990

N.	DATI IDENTIFICATIVI						DATI DI CLASSAMENTO				DATI DERIVANTI DA	
	Sezione Urbana	Foglio	Particella	Sub	Zona Cens.	Micro Zona	Categoria	Classe	Consistenza	Superficie Catastale		Rendita
1		1104	2437	8	6		C/6	9	11 m ²	Catastale	L. 110	VARIAZIONE del 12/12/1990 in atti dal 06/11/1995 ERRATA INDICAZIONE DELLA PARTICELLA RIF. PROT.98673DELL'11/12/90 (n. 99786.1/1990)
Indirizzo												
VIA OTTONE FATTEBONI n. SC piano: T interno: 4 lotto: X;												
Notifica												
Partita												
Mod.58												

Situazione degli intestati dal 12/12/1990

N.	DATI ANAGRAFICI	CODICE FISCALE	DIRITTI E ONERI REALI
1	[REDACTED] (CON SEDE IN ROMA)	[REDACTED]	(1) Proprietà fino al 29/01/1991
DATI DERIVANTI DA			
VARIAZIONE del 12/12/1990 in atti dal 06/11/1995 Registrazione: ERRATA INDICAZIONE DELLA PARTICELLA RIF. PROT.98673DELL'11/12/90 (n. 99786.1/1990)			

Per ulteriori variazioni richiedere le visure storiche dei seguenti immobili soppressi, originari del precedente:

- foglio 1104 particella 2473 subalterno 1
- foglio 1104 particella 2473 subalterno 2
- foglio 1104 particella 2473 subalterno 5
- foglio 1104 particella 2473 subalterno 6
- foglio 1104 particella 2473 subalterno 7
- foglio 1104 particella 2473 subalterno 8

MODULARIO
n. 119 - Ediz. 1987




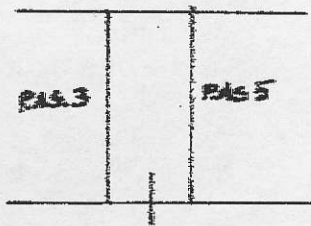
MINISTERO DELLE FINANZE
DIREZIONE GENERALE DEL CATASTO E DEI SS.TT.EE.
CATASTO EDILIZIO URBANO (RDL 13-4-1939, n. 652)

MOD. EN 102E


LIRE
350

Planimetria di u.i.u. in Comune di ROMA via D. FATTIBONI civ. S.C.

P. AUTO SCOP 4
P. TERRA



ORIENTAMENTO



SCALA DI 1:200

Catasto Edilizio Urbanistico - Situazione al 06/09/2016 - Comune di ROMA (H501) - < Foglio: 1104 Particella: 2456 - Subalterno 7 >
VIA OTTONE FATTIBONI n. SC piano: 1 interno: 4 lotto: X;

Dichiarazione di N.C. <input checked="" type="checkbox"/> Denuncia di variazione <input type="checkbox"/>	Compilata dal <u>GEOM. FALCONI</u> <small>(Titolo, cognome e nome)</small> <u>ANTONIO</u>	RISERVATO ALL'UFFICIO
Planimetria non attuale Identificativi catastali: <u>1104/2456/7</u>	Iscritto all'albo de i <u>GEOMETRI</u> della provincia di <u>VITERBO</u> data <u>3/12/90</u> Firma <u>[Signature]</u>	Data presentazione: 12/12/1990 - Data: 06/09/2016 - n. RM0526142 - Richiedente LA GUALANA FRANCESCO PAOLO Tot. schede: 1 - Formato di acq.: A4(207x297) - Fog. di scala: 1:1