

**Agenzia del Territorio
CATASTO FABBRICATI
Ufficio Provinciale di
Macerata**

Dichiarazione protocollo n. MC0125013del 22/11/2004

Planimetria di u.i.u. in Comune di San Ginesio

Santa Maria Alto Cielo

civ. 74

Identificativi Catastali:

Sezione:
Foglio: 2
Particella: 331
Subalterno: 4

Compilata da:

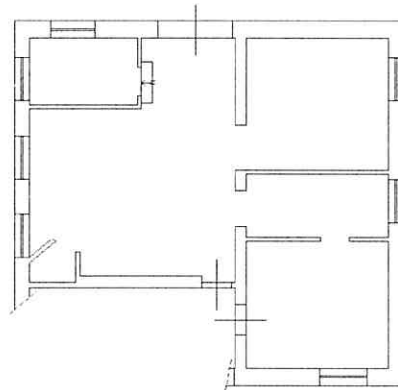
Iscritto all'albo:
Architetti

Prov. Macerata

N. 186

Scheda n. 1

Scala 1:200



P. T. h 3.00

Ultima planimetria in atti

Data: 19/09/2023 - n. T352620 - Richiedente: PPLMRC73C17E783T

Totale schede: 1 - Formato di acquisizione: A4(210x297) - Formato stampa richiesto: A4(210x297)



**Agenzia del Territorio
CATASTO FABBRICATI
Ufficio Provinciale di
Macerata**

Dichiarazione protocollo n. MC0125013del 22/11/2004

Planimetria di u.i.u. in Comune di San Ginesio

Santa Maria Alto Cielo

civ. 74

Identificativi Catastali:

Sezione:
Foglio: 2
Particella: 331
Subalterno: 7

Compilata da:

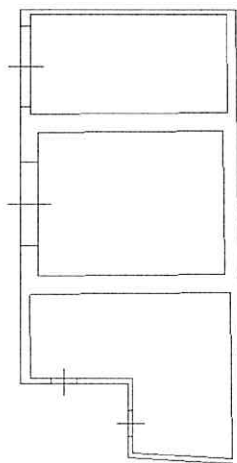
████████████████████
Iscritto all'albo:
Architetti

Prov. Macerata

N. 186

Scheda n. 1

Scala 1:200



P. T. hm 2.50



Ultima planimetria in atti

Data: 19/09/2023 - n. T352621 - Richiedente: PPLMRC73C17E783T

Totale schede: 1 - Formato di acquisizione: A4(210x297) - Formato stampa richiesto: A4(210x297)

Catasto dei Fabbricati - Situazione al 19/09/2023 - Comune di SAN GINESIO(H876) - < Foglio 2 - Particella 331 - Subalterno 7 ->
CONTRADA SANTA MARIA D' ALTO CIELO n. 74 Piano T

Agenzia del Territorio
CATASTO FABBRICATI
Ufficio Provinciale di
Macerata

Dichiarazione protocollo n. MC0125013 del 22/11/2004

Planimetria di u.i.u. in Comune di San Ginesio

Santa Maria Alto Cielo

civ. 74

Identificativi Catastali:

Sezione:

Foglio: 2

Particella: 331

Subalterno: 6

Compilata da:

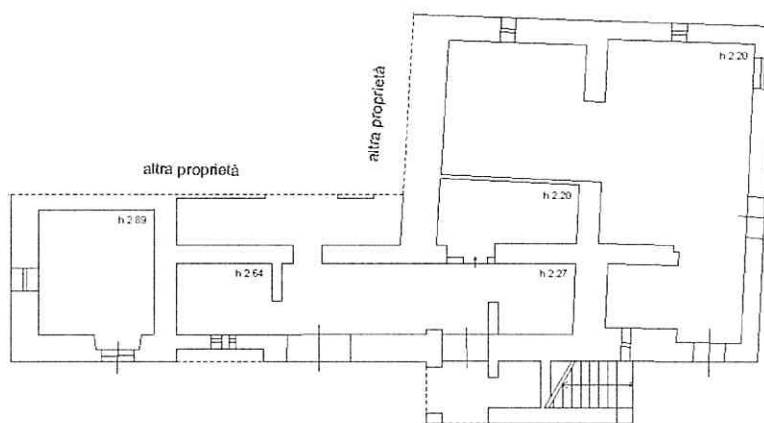
Iscritto all'albo:
Architetti

Prov. Macerata

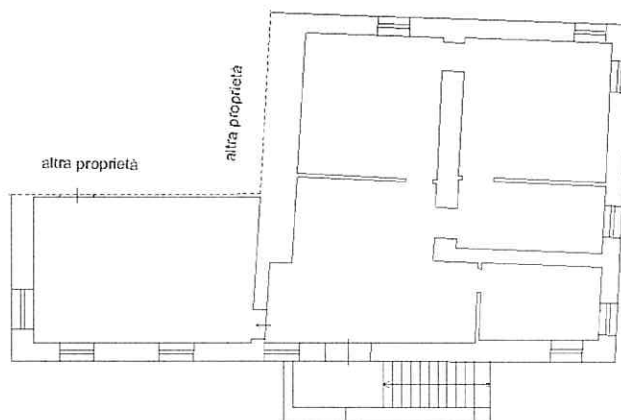
N. 186

Scheda n. 1

Scala 1:200



P.T.



P.1° hm 3.19

Ultima planimetria in atti

Data: 19/09/2023 - n. T352622 - Richiedente: PPLMRC73C17E783T

Totale schede: 1 - Formato di acquisizione: A4(210x297) - Formato stampa richiesto: A4(210x297)



**Agenzia del Territorio
CATASTO FABBRICATI
Ufficio Provinciale di
Macerata**

Dichiarazione protocollo n. MC0125013del 22/11/2004

Planimetria di u.i.u. in Comune di San Ginesio

Santa Maria Alto Cielo

civ. 74

Identificativi Catastali:

Sezione:

Foglio: 2

Particella: 331

Subalterno: 5

Compilata da:

Iscritto all'albo:
Architetti

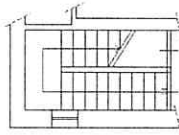
Prov. Macerata

N. 186

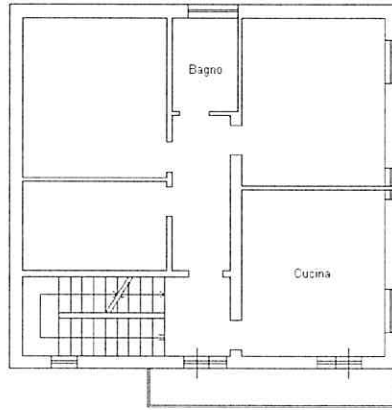
Scheda n. 1

Scala 1:200

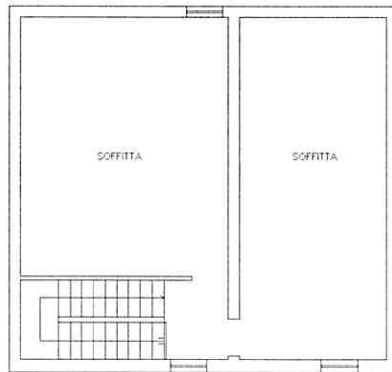
P. T.



P. 1° h 3.00



P. 2° sottotetto hm 1.51



Ultima planimetria in atti

Data: 19/09/2023 - n. T352623 - Richiedente: PPLMRC73C17E783T

Totale schede: 1 - Formato di acquisizione: A4(210x297) - Formato stampa richiesto: A4(210x297)

