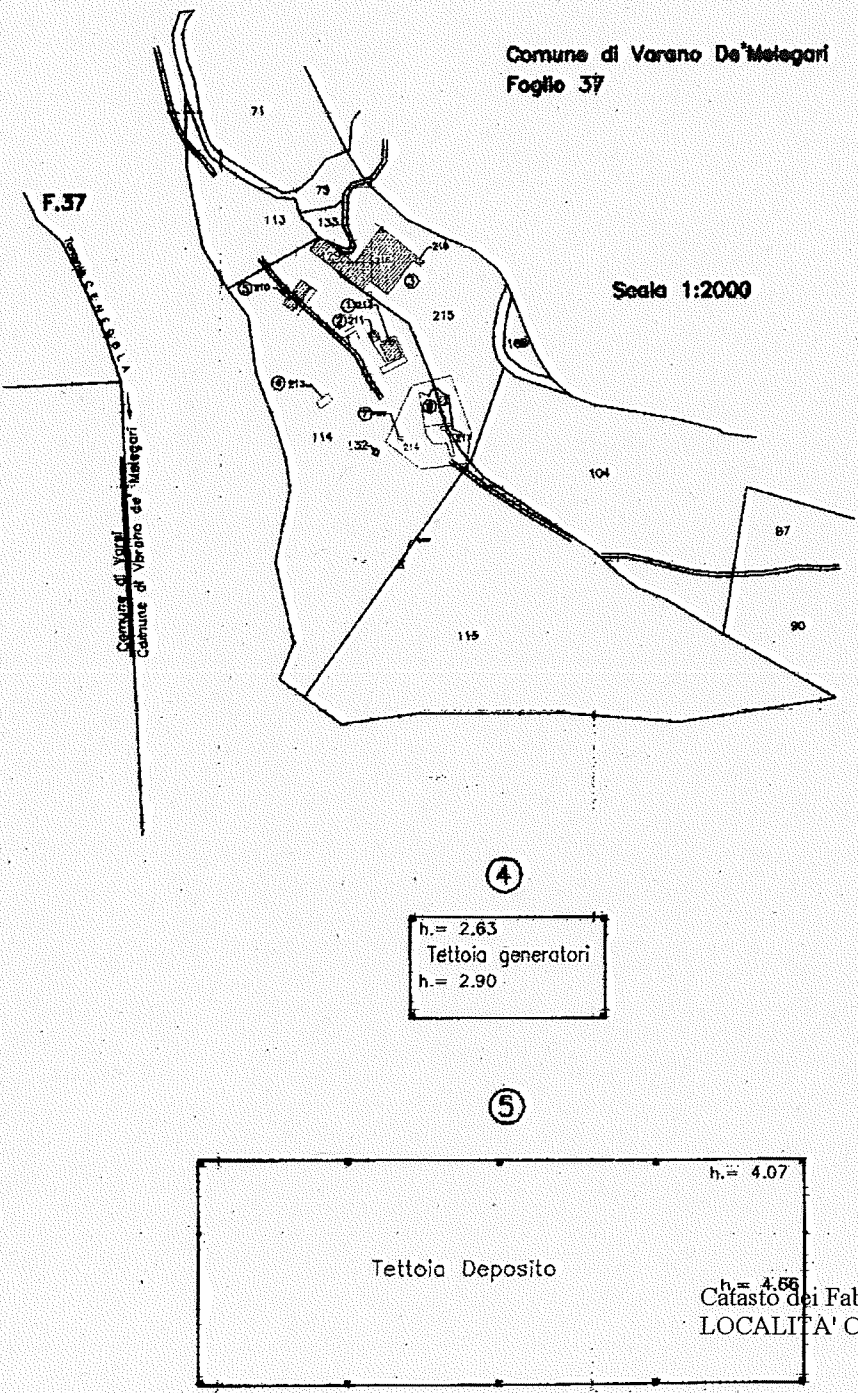


IMBILI PRESENTI NEL COMUNE DI VARANO DE' MELEGARI  
FOGLIO: 37  
PARTICELLE: 104, 133, 162, 170, 171, 215, 87, 90, 91.  
Vedera Tabella 3 Catasto Terreni



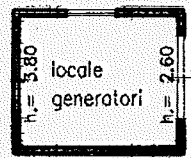
Data presentazione: 19/06/1999 - Data: 10/12/2019 - n. PR0225818 - Richiedente GROSSI GIANLUCA - Ultima Planimetria in atti  
Toschide: 2 - Formato di acq.: A3(297x420) - Fatt. di scala: 1:1

Data presentazione: 19/06/1999 - Data: 10/12/2019 - n. PR0225818 - Richiedente GROSSI GIANLUCA - Ultima Planimetria in atti

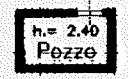


PIANO TERRA

⑥



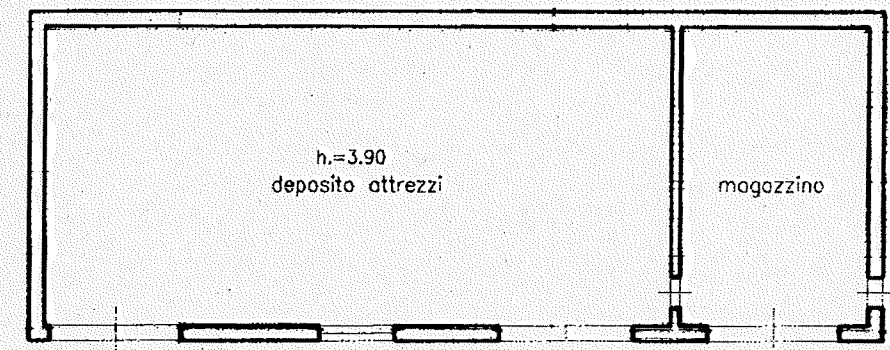
⑦



⑧

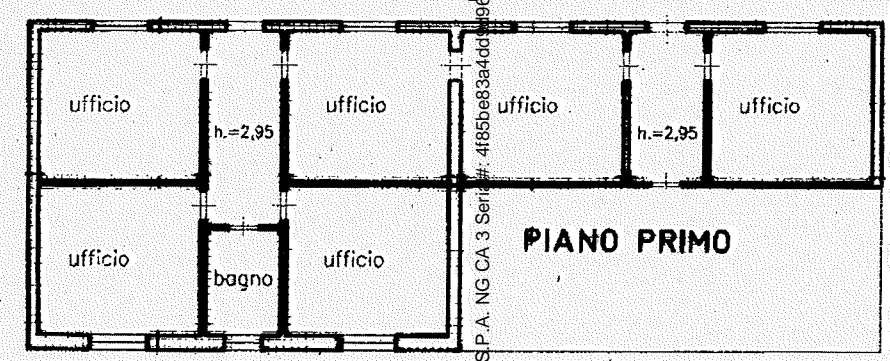


⑨



PIANO TERRA

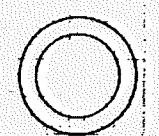
⑩



CAPASSO ANACOSTO Emesso Da: ARUBAPEC S.P.A. NG CA 3 Serie #: 4f85be83a4dd 25f966b6de33

Catasto dei Fabbricati - Situazione al 10/12/2019 - Comune di VARANO DE' MELEGARI(L672) - < Foglio: 37 Particella: 1129 - Subalterno 6 >  
LOCALITA' OMBASINI n. 201/A piano: T-1;

ORIENTAMENTO



SCALA DI 1:200

Dichiarazione di N.C. <input type="checkbox"/>	Denuncia di variazione <input checked="" type="checkbox"/>	Compilata dal <b>Geom.F.AVALES! DANIL0</b> (Titolo, cognome e nome)	RISERVATO ALL'UFFICIO
Identificativi catastali F. <b>37</b> n. <b>129</b> sub. <b>6</b>	Isritto all'albo de i <b>Geom.</b> della provincia di <b>Par</b> n. <b>1971</b>		

Data presentazione: 19/06/1999 - Data: 10/12/2019 - n. PRO225818 - Richiedente GROSSI GIANLUCA - Ultima Planimetria in atti  
 Tot scheda: 2 - Formato di acq.: A3(297x420) - Formato di scala: 1:1

MODULARIO  
 F. rig. rend. 496



MINISTERO DELLE FINANZE  
 DIPARTIMENTO DEL TERRITORIO  
**CATASTO EDILIZIO URBANO** (RDL 13-4-1939, n. 652)

MOD. AN (CEU)

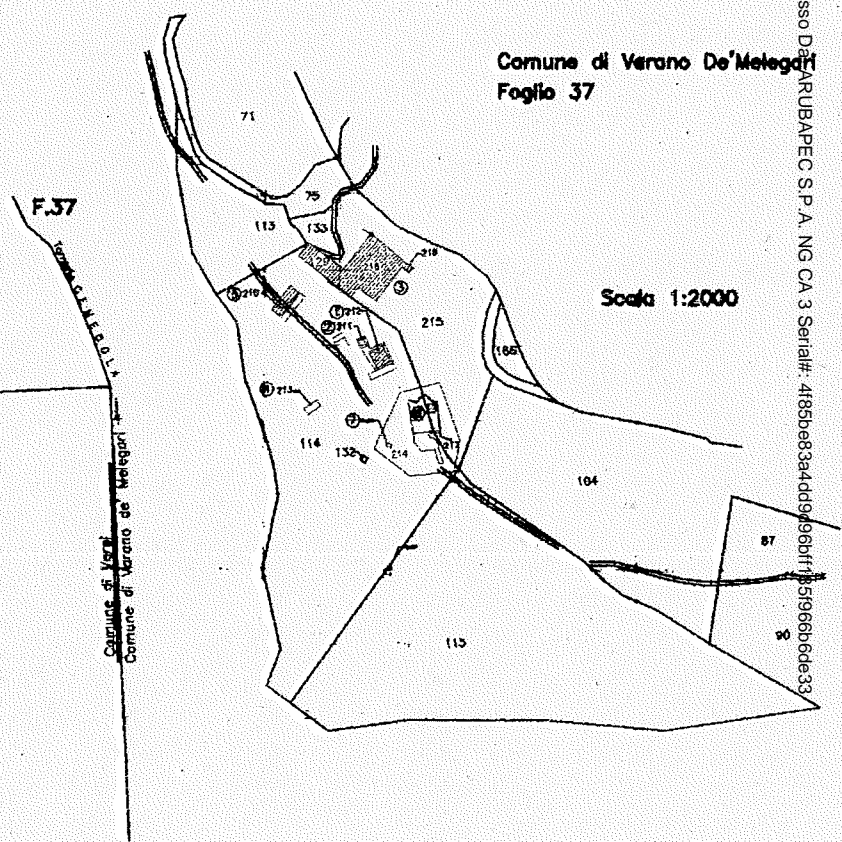
LIRE  
 300

Planimetria di u.i.u. in Comune di Varano De Melegari via OMBASINI civ. 201/a

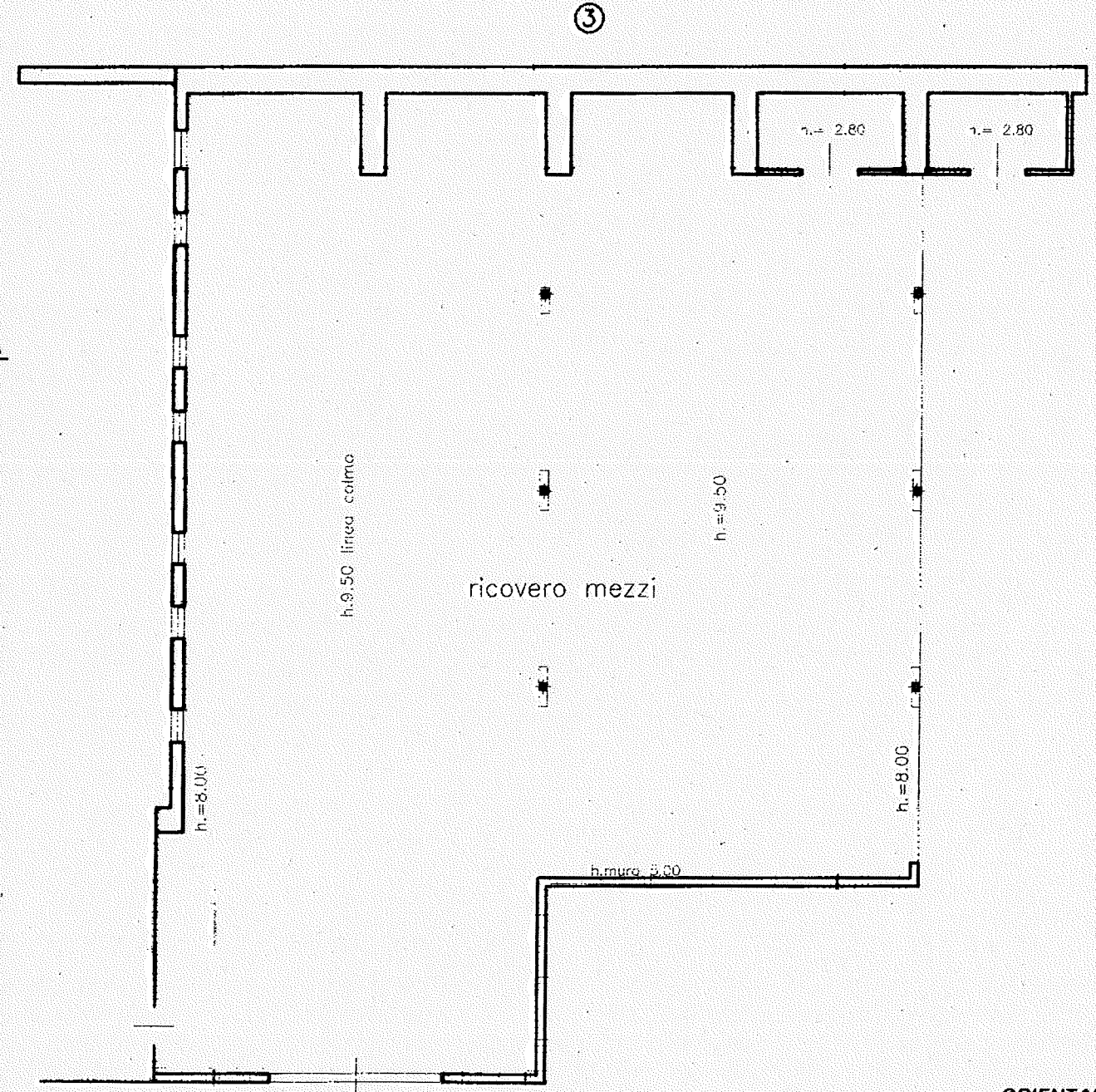
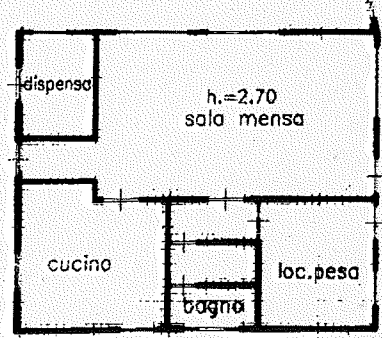
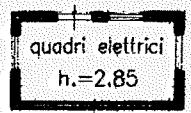
Firmato Da: CAPASSO ANACLETO Emesso Da: RUBAPEC S.P.A. NG CA 3 Serial#: 4185b83a4dd949b1f185f66b0de33

Comune di Varano De Melegari  
 Foglio 37

Scala 1:2000

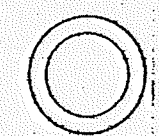


**PIANO TERRA**



Catasto dei Fabbricati - Situazione al 10/12/2019 - Comune di VARANO DE' MELEGARI(L672) - < Foglio: 37 Particella: 129 - Subalterno 6 >  
 LOCALITA' OMBASINI n. 201/A piano: T-1;

ORIENTAMENTO



SCALA DI 1:200

Dichiarazione di N.C.   
 Denuncia di variazione   
 Identificativi catastali  
 F. 37  
 n. 129 sub. 6

Compilata dal Geom.F.AVALESI, DANILLO  
 (Titolo, cognome e nome)  
 Iscritto all'albo de i. Geomm.  
 della provincia di PARMA n. 1971

RISERVATO ALL'UFFICIO



MODULARIO  
F. rig. rend. 497



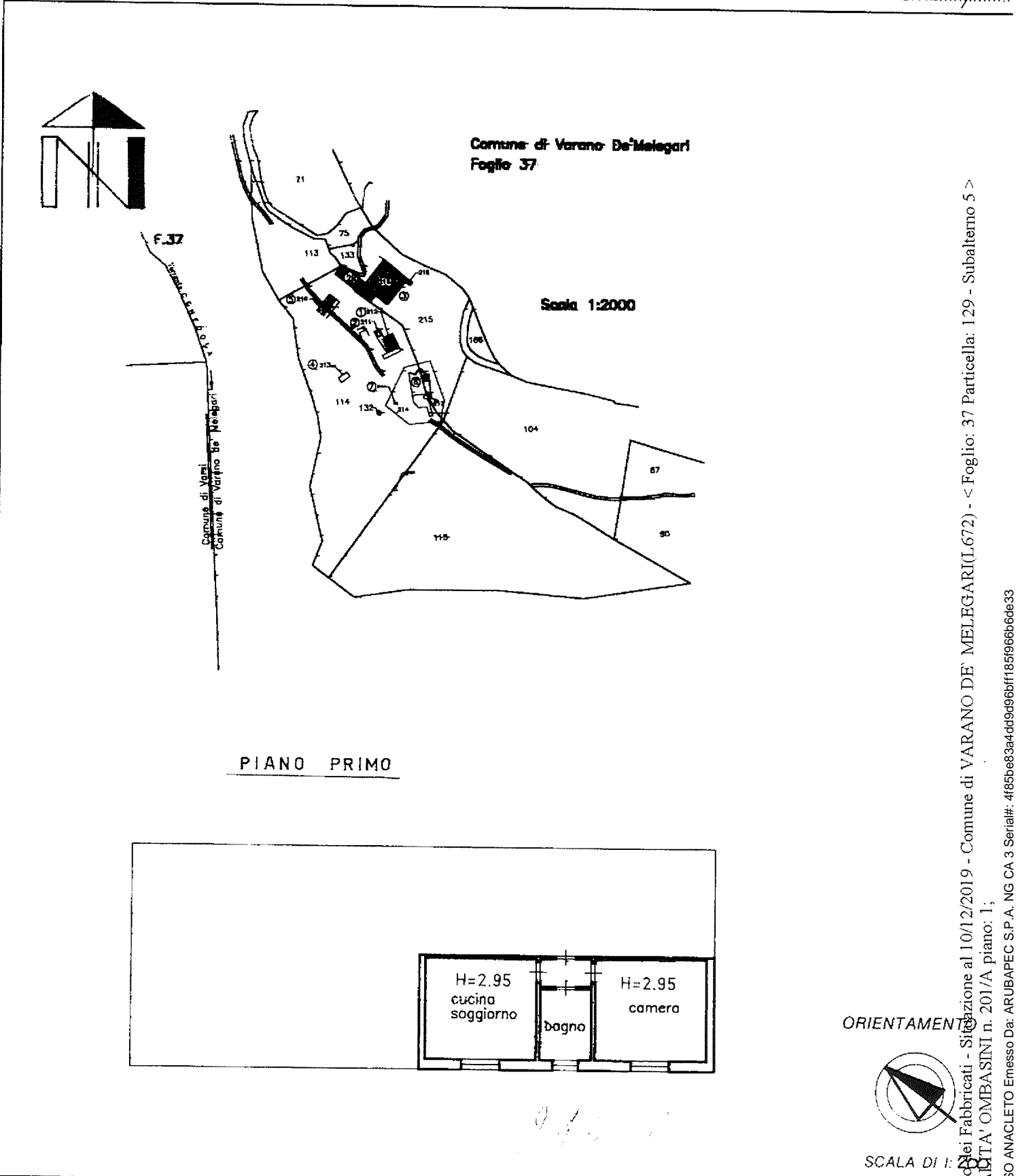
MINISTERO DELLE FINANZE  
DIPARTIMENTO DEL TERRITORIO

**CATASTO EDILIZIO URBANO** (RDL 13-4-1939, n. 652)

MOD. BN (CEU)

LIRE  
500

Planimetria di u.i.u. in Comune di VARANO DE' MELEGARI via OMBASINI ..... civ. 201/A.....



Catasto Edilizio Urbano - Situazione al 10/12/2019 - Comune di VARANO DE' MELEGARI(L.672) - < Foglio: 37 Particella: 129 - Subalterno 5 >  
LOCALITA' OMBASINI n. 201/A piano: 1;  
Firmato Da: CAPASSO ANACLETO Emesso Da: ARUBAPEC S.P.A. NG CA 3 Serial#: 4f85be83a4dd9d96bf185f966b6de33

Dichiarazione di N.C.   
Denuncia di variazione

Compilata dal ROMA FAJALESI DANILU  
(Titolo, cognome e nome)

RISERVATO ALL'UFFICIO

Identificativi catastali  
F. 37  
P. 129  
S. 5

Iscritto all'albo de i Geom.  
data ..... Firma .....

SCALA DI 1:1

