

MOD. BN (CEU)

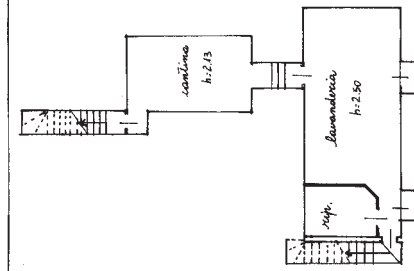
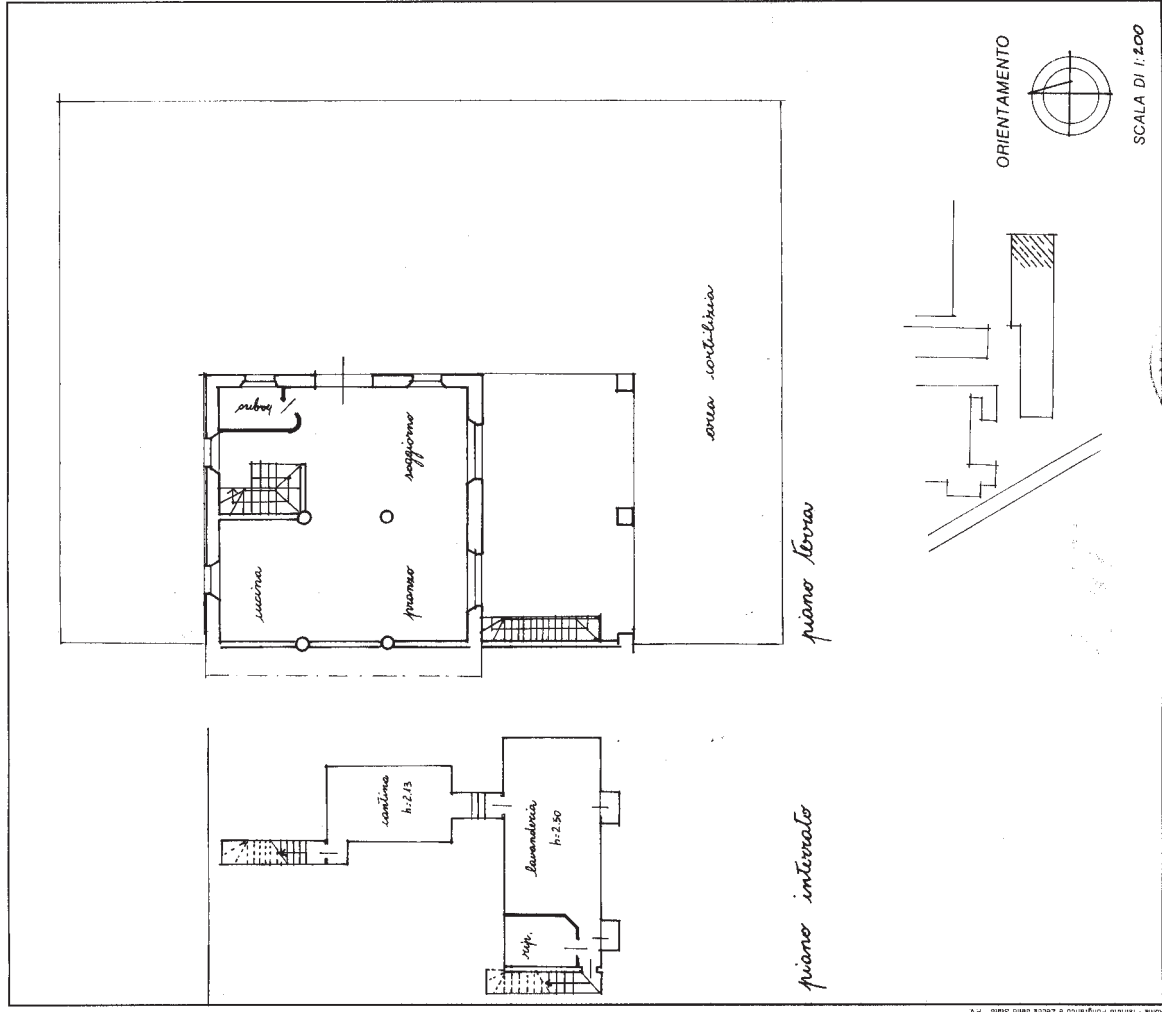
LIRE 500

MINISTERO DELLE FINANZE
DIPARTIMENTO DEL TERRITORIO
CATASTO EDILIZIO URBANO (RDL 13-4-1939, n. 652)



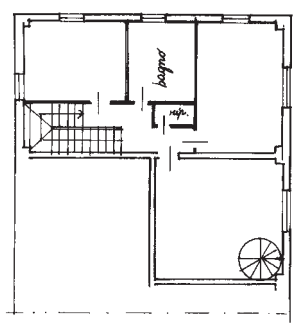
MODULARIO
F. 1/9 - 1/10 - 1/11 - 1/12

Planimetria di u.i.u. in Comune di S. d'orso via San Martiriano CIV.

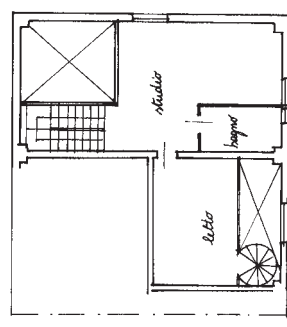


piano terreno

piano interato



piano primo



piano secondo



Compilata dal geometra
Andrea La Stabioni
iscritto all'albo dei geometri
della provincia di Parma n. 4595
data 13/04/2023 Firma

Dichiarazione di N.C.
Denuncia di variazione
Identificativi catastali
F. 37 - 3/4 - 3/9
n. 60 sub 3/9 - in u.i.u.

Ultima planimetria in atti

MODULARIO
F. rig. rend. 497

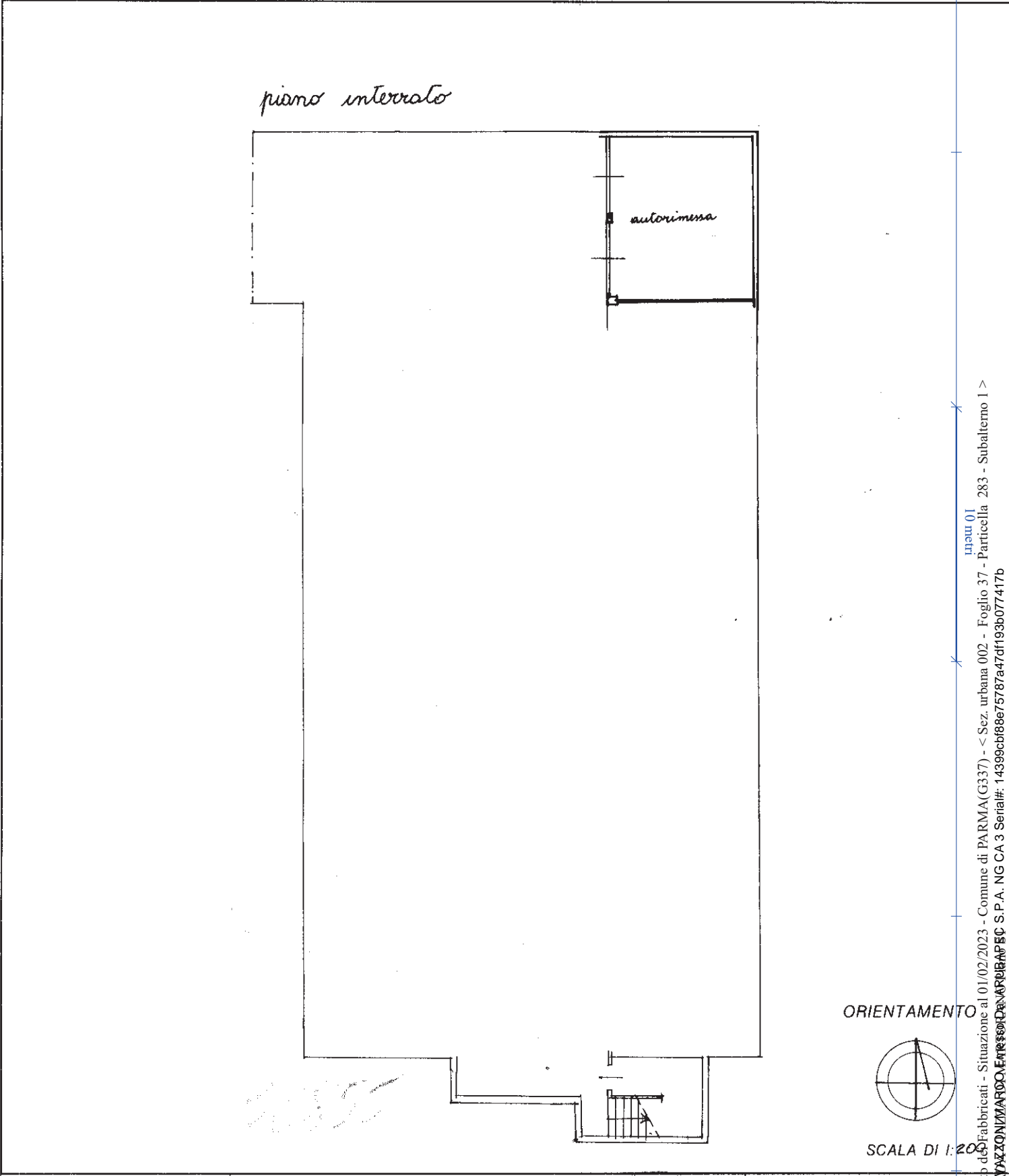


MINISTERO DELLE FINANZE
DIPARTIMENTO DEL TERRITORIO
CATASTO EDILIZIO URBANO (RDL 13-4-1939, n. 652)

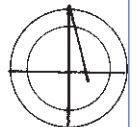
MOD. **BN** (CEU)

LIRE
500

Planimetria di u.i.u. in Comune di S. Lazzaro via loc. Martorano civ.



ORIENTAMENTO



SCALA DI 1:200

Dichiarazione di N.C.


Denuncia di variazione

Ultima planimetria in atti

Compilata dal geometra
Cattabiani Andrea
(Titolo, cognome e nome)

Inscritto all'Albo dei Geometri
Primo

data Firma



RISERVATO ALL'UFFICIO

Data presentazione: 10/03/1998 - Data: 01/02/2023 - n. T398861 - Richiedente: RVZMRC80M31F205H
Totale schede: 1 - Formato di acquisizione: A4 (210x297) - Formato stampa: A4 (210x297)

Catasto del Comune di S. Lazzaro - Situazione al 01/02/2023 - Comune di PARMA (G337) - < Sez. urbana 002 - Foglio 37 - Particella 283 - Subalterno 1 >
Firmato DISTR. VIZIONARIO ARCO ENRICO DENARUBA S.P.A. NG CA 3 Serial#: 14399cbf88e75787a47df193b077417b

MODULARIO
F. rig. rend. 497



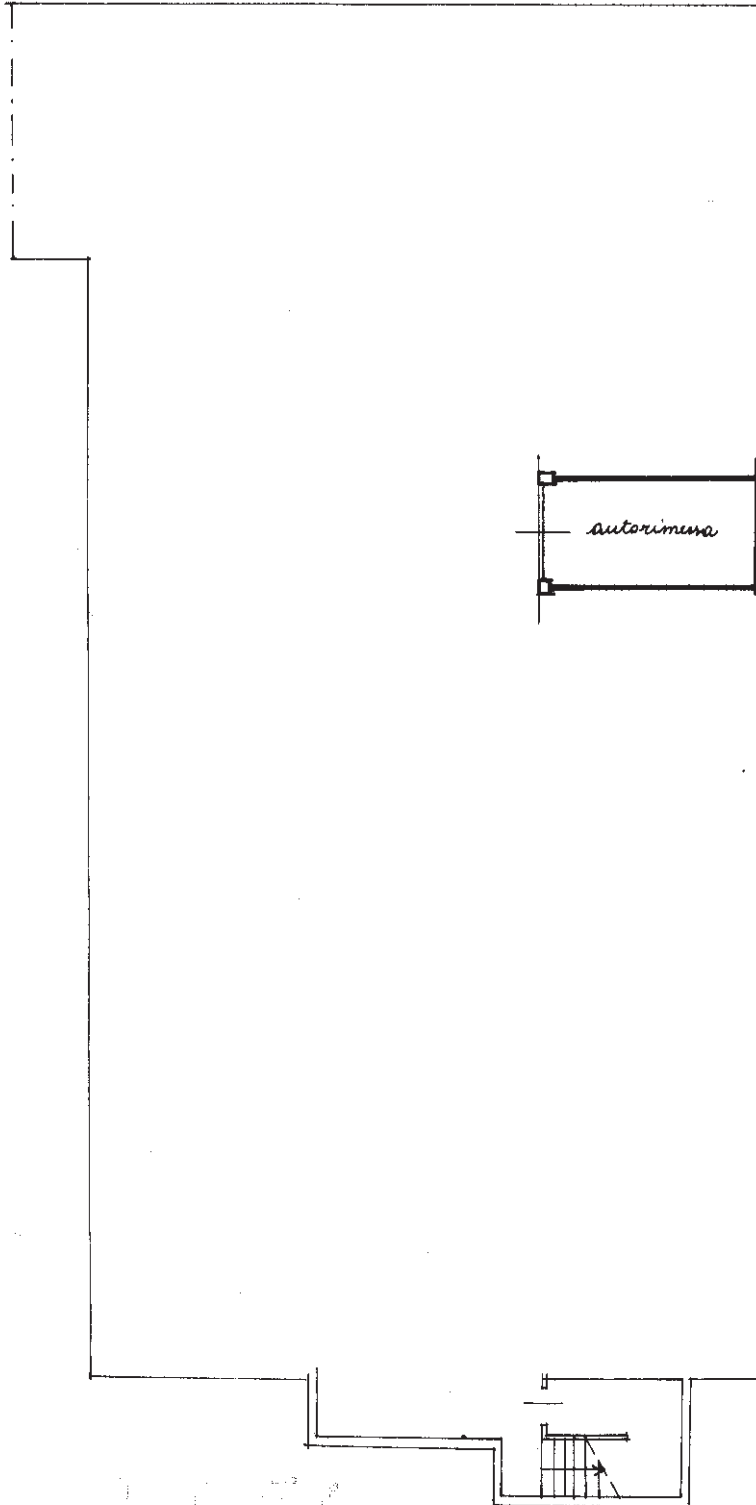
MINISTERO DELLE FINANZE
DIPARTIMENTO DEL TERRITORIO
CATASTO EDILIZIO URBANO (RDL 13-4-1939, n. 652)

MOD. **BN** (CEU)

LIRE
500

Planimetria di u.i.u. in Comune di S. Lazzaro via loc. Mantovano civ.

piano interrato



ORIENTAMENTO



SCALA DI 1:200

Dichiarazione di N.C.
Denuncia di variazione
Ultima planimetria in atti

Compilata dal geometra

(Titolo, cognome e nome)
Cottabiani Andrea

Iscritto all'albo dei geometri

n. 403 sub. 3 in Parma

data Firma



RISERVATO ALL'UFFICIO

Data presentazione: 10/03/1998 - Data: 01/02/2023 - n. T398862 - Richiedente: RVZMRC80M31F205H
Totale schede: 1 - Formato di acquisizione: A4(210x297) - Formato stampato: A4(210x297)

MODULARIO
F. rig. rend. 497




MINISTERO DELLE FINANZE
DIPARTIMENTO DEL TERRITORIO

CATASTO EDILIZIO URBANO (RDL 13-4-1939, n. 652)

MOD. **BN** (CEU)

LIRE
500

Planimetria di u.i.u. in Comune di S. Donato via località Martorano civ.



piano Terra

[Handwritten signature]


ORIENTAMENTO



SCALA DI 1: *200*

Dichiarazione di N.C.
Denuncia di variazione
Ultima planimetria in atti
Identificativi catastali
Data presentazione: 10/03/1998 - Data: 01/02/2023 - n. T398863 - Richiedente: RVZMRC80M31F205H
Totale schede: 1 - Formato di acquisizione: A4 (210x297) in formato stampa normale: A4 (210x297)
n. 203 sub. 36

Compilata dal geometra
(Titolo cognome e nome)
Cattobiani Andrea
Iscritto all'albo dei geometri
Parma
data Firma *[Signature]*



RISERVATO ALL'UFFICIO
Catasto Edilizio Urbano - Situazione al 01/02/2023 - Comune di PARMA (G337) - < Sez. urbana 002 - Foglio 37 - Particella 283 - Subalterno 36 >
Firmato DA RAZZONIZI MARCO ENRICO DENARUBIA EC S.P.A. NG CA 3 Serial#: 14399cbf88e75787a47df193b077417b

Roma - Istituto Poligrafico e Zecca dello Stato - P.V.

MODULARIO
F. rig. rend. 497

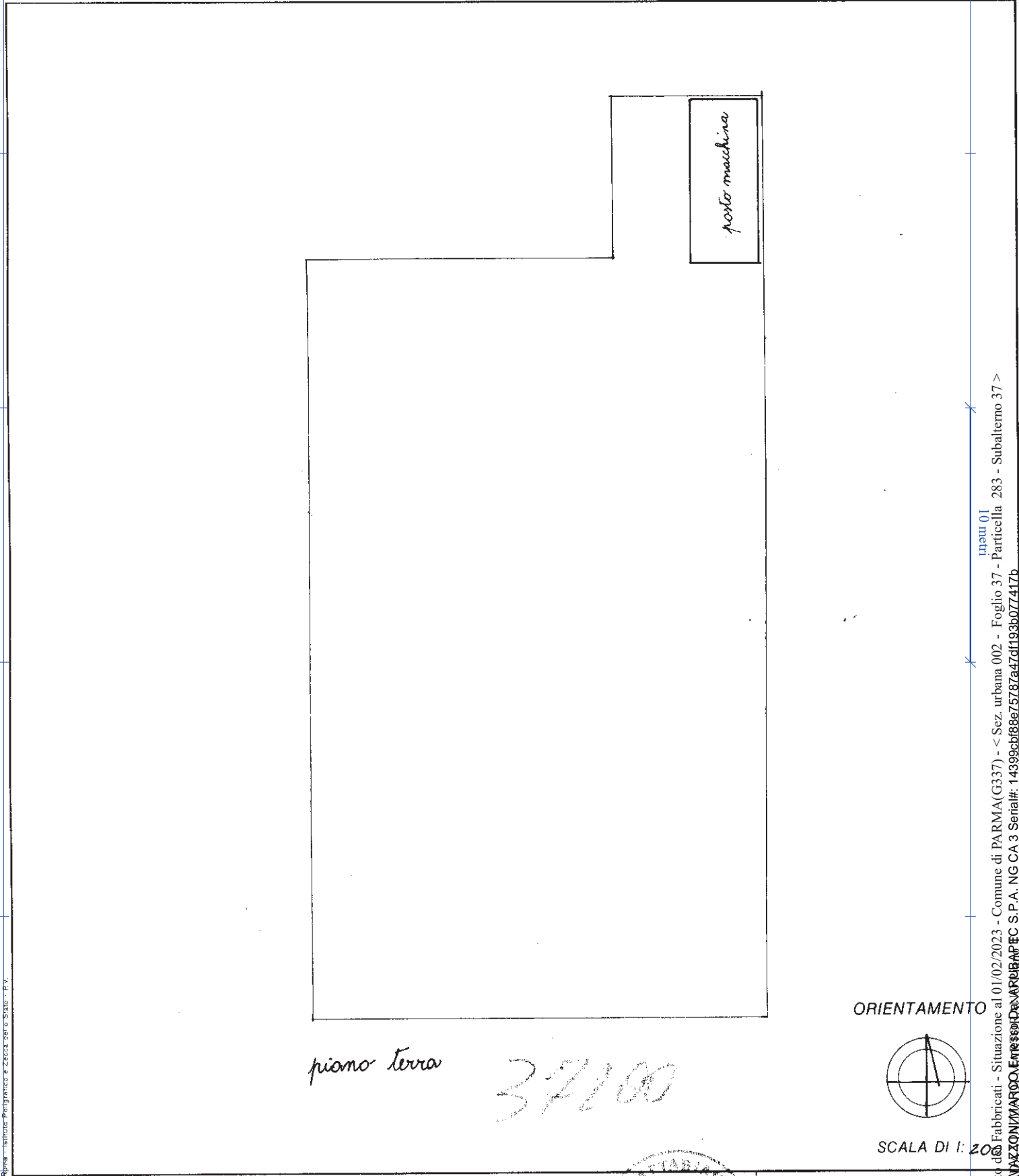


MINISTERO DELLE FINANZE
DIPARTIMENTO DEL TERRITORIO
CATASTO EDILIZIO URBANO (RDL 13-4-1939, n. 652)

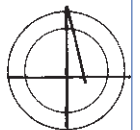
MOD. **BN** (CEU)

LIRE
500

Planimetria di u.i.u. in Comune di S. d'arrone via località Martorano civ.



ORIENTAMENTO




SCALA DI 1: 200

Dichiarazione di N.C.
Denuncia di variazione
Ultima planimetria in atti

Compilata dal geometra
Cattabiani Andrea
(Titolo / cognome e nome)

Iscritto all'albo dei geometri
F. Palma
data Firma



RISERVATO ALL'UFFICIO

Data presentazione: 10/03/1998 - Data: 01/02/2023 - n. T398864 - Richiedente: RVZMRC80M31F205H
Totale schede: 1 - Formato di acquisizione: A4(210x297) - Formato standard: A4(210x297)
n. 282 sub 37

Catasto del Comune di PARMA (G337) - < Sez. urbana 002 - Foglio 37 - Particella 283 - Subalterno 37 >
Firmato DISTRIBUZIONE ARCO DENARCO S.P.A. NG CA 3 Serial#: 14399cbf88e75787a47df193b077417b

MODULARIO
F. rig. rend 497




MINISTERO DELLE FINANZE
DIPARTIMENTO DEL TERRITORIO
CATASTO EDILIZIO URBANO (RDL 13-4-1939, n. 652)

MOD. BN (CEU)

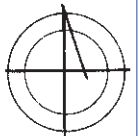
LIRE
500

Planimetria di u.i.u. in Comune di S. dazzero via località Martorano civ.



piano Terra

ORIENTAMENTO



SCALA DI 1:200

Dichiarazione di N.C.

Denuncia di variazione

Ultima planimetria in atti

Identificativi catastali

Data presentazione: 10/03/1998 - Data: 01/02/2023 - n. T398865 - Richiedente: RVZMRC80M31F205H

Totale schede: 1 - Formato di acquisizione: A4 (210x297) - Formato stampa: A4 (210x297)

Compilata dal geometra


(Titolo, cognome e nome)

Cattabiani Andrea

Iscritto all'albo dei geometri

Parma

data Firma



RISERVATO ALL'UFFICIO

Roma - Istituto Poligrafico e Zecca dello Stato - P.V.

Catasto del Fabbricati - Situazione al 01/02/2023 - Comune di PARMA (G337) - < Sez. urbana 002 - Foglio 37 - Particella 283 - Subalterno 38 >
Firmato DISTRIZIONE MARCO ENRICO DENARDI BAREC. S.P.A. NG CA 3 Serial#: 14399c6f88e75787a7df193b077417b



N=9700

E=11800

1 Particella: 575

