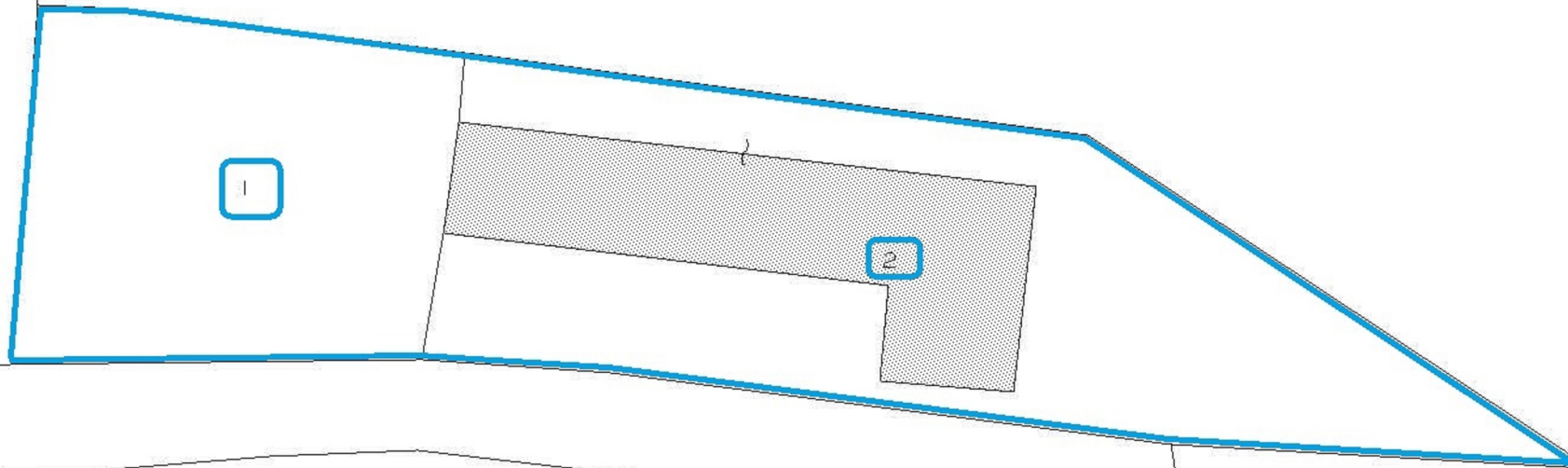




**INNOCENTI Sergio**

125

ALLEGATO "B" INGRADIMENTO AREA DI INTERESSE ALLEGATO "A"



**BECCHINI Enrico**

11

**Comune di ARCIDOSSO**

3

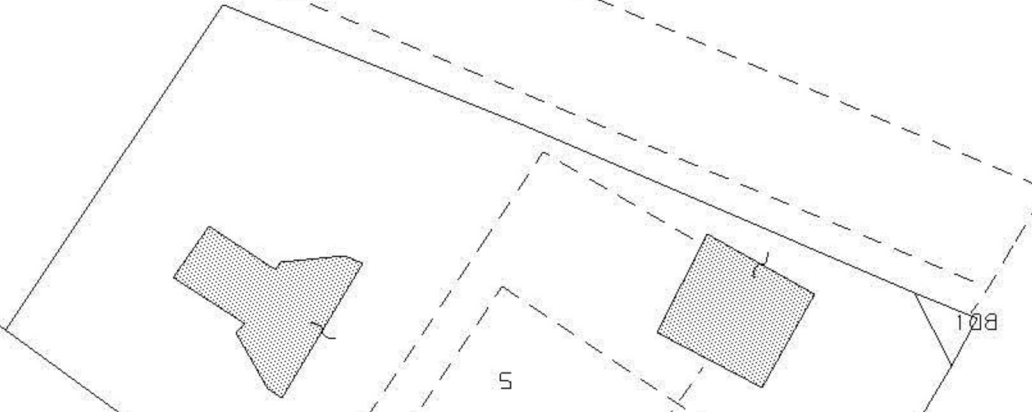
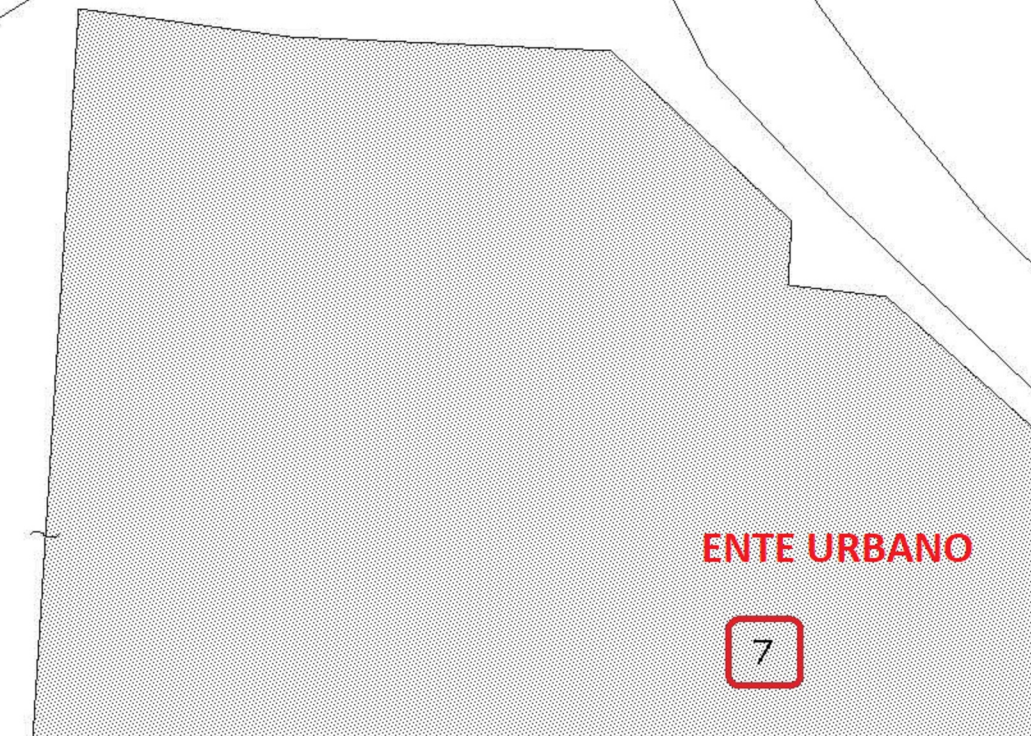
comunale



4

**ENTE URBANO**

7



5

108



## Visura attuale per soggetto

Situazione degli atti informatizzati al **06/10/2022**

Dati della richiesta

Terreni e Fabbricati siti nel comune di **ARCIDOSSO (A369)** provincia **GROSSETO**



### Soggetto richiesto:

**MANTA SOCIETA'COOPERATIVA EDILIZIA A RESPONSABILITA'LIMITATA** sede SIENA (SI) (CF: 80004510527)

Totali immobili: di catasto fabbricati 1, di catasto terreni 1



**Immobile di catasto fabbricati - n.1**



**Causali di aggiornamento ed annotazioni**

### > Dati identificativi

Comune di **ARCIDOSSO (A369) (GR)**

• Foglio **35** Particella **2**

Impianto meccanografico del 30/06/1987

### Particelle corrispondenti al catasto terreni

Comune di **ARCIDOSSO (A369) (GR)**

Foglio **35** Particella **2**

### > Indirizzo

VIA BAGNOLI Piano T

VARIAZIONE TOPONOMASTICA del 18/08/2015  
Pratica n. GR0063741 in atti dal 18/08/2015  
VARIAZIONE DI TOPONOMASTICA- VARIAZIONE  
TOPONOMASTICA D'UFFICIO (n. 21928.1/2015)

### > Dati di classamento

Rendita: **Euro 356,98**

Categoria **C/2<sup>a</sup>**, Classe **3**, Consistenza **288 m<sup>2</sup>**

VARIAZIONE del 01/01/1992 VARIAZIONE DEL  
QUADRO TARIFFARIO

> **Dati di superficie**

Totale: **359 m<sup>2</sup>**

Superficie di impianto pubblicata il 09/11/2015  
Dati relativi alla planimetria: data di presentazione  
29/08/1980, prot. n. 1

> **Intestazione attuale dell'immobile n. 1 - totale righe intestati: 1**

> **1. MANTA SOCIETA'COOPERATIVA EDILIZIA A  
RESPONSABILITA'LIMITATA  
(CF 80004510527)**

Sede in SIENA (SI)

Diritto di: Proprieta' per 1/1 (deriva dall'atto 1)

1. Atto del 07/09/2004 Pubblico ufficiale CIAMPOLINI  
GIORGIO Sede GROSSETO (GR) Repertorio n.  
162629 registrato in data - COMPRAVENDITA Nota  
presentata con Modello Unico n. 10277.1/2004 Reparto  
PI di GROSSETO in atti dal 30/09/2004

> **Totale Parziale**

**Catasto Fabbricati**

Immobili siti nel comune di ARCIDOSSO (A369)

Numero immobili: **1** Rendita: **euro 356,98** Superficie: **288 m<sup>2</sup>**



**Immobile di catasto terreni - n.2**



**Causali di aggiornamento ed annotazioni**

> **Dati identificativi**

Comune di **ARCIDOSSO (A369) (GR)**

• Foglio **35** Particella **1**

Partita: **3963**

Impianto meccanografico del 11/04/1975

> **Dati di classamento**

**Redditi:** dominicale **Euro 1,89 Lire 3.650**  
agrario **Euro 2,26 Lire 4.380**

Particella con qualità: **SEMINATIVO** di classe **2**

Superficie: **730 m<sup>2</sup>**

Impianto meccanografico del 11/04/1975

>

## Intestazione attuale dell'immobile n. 2 - totale righe intestati: 1

---

> **1. MANTA SOCIETA'COOPERATIVA EDILIZIA A  
RESPONSABILITA'LIMITATA  
(CF 80004510527)**

Sede in SIENA (SI)

Diritto di: Proprieta' per 1/1 (deriva dall'atto 1)

1. Atto del 07/09/2004 Pubblico ufficiale CIAMPOLINI  
GIORGIO Sede GROSSETO (GR) Repertorio n.  
162629 registrato in data - COMPRAVENDITA Nota  
presentata con Modello Unico n. 10277.1/2004 Reparto  
PI di GROSSETO in atti dal 30/09/2004

---

### > Totale Parziale

#### Catasto Terreni

Immobili siti nel comune di ARCIDOSSO (A369)

Numero immobili: **1** Reddito dominicale: **euro 1,89** Reddito agrario: **euro 2,26** Superficie: **730 m<sup>2</sup>**

---

### > Totale generale

#### Catasto Fabbricati

Totale immobili: **1** Rendita: **euro 356,98** Superficie: **288 m<sup>2</sup>**

#### Catasto Terreni

Totale immobili: **1** Reddito dominicale: **euro 1,89** Reddito agrario: **euro 2,26** Superficie: **730 m<sup>2</sup>**

---

*Visura telematica*

*Tributi speciali: Euro 0,90*

---

*Legenda*

*a) C/2: Magazzini e locali di deposito*

Catasto terreni  
**Visura attuale per immobile**  
Situazione degli atti informatizzati al 06/10/2022



Immobile di catasto terreni



Causali di aggiornamento ed annotazioni

Informazioni riportate negli atti del catasto al 06/10/2022

**Dati identificativi:** Comune di ARCIDOSSO (A369) (GR)

Foglio 35 Particella 3

**Classamento:**

**Redditi:** dominicale Euro 7,16 Lire 13.860

agrario Euro 1,23 Lire 2.376

Particella con qualità: BOSCO CEDUO di classe

1

Superficie: 3.960 m<sup>2</sup>

**Ultimo atto di aggiornamento:** Impianto meccanografico del 11/04/1975

> **Dati identificativi**

Comune di ARCIDOSSO (A369) (GR)

Foglio 35 Particella 3

Partita: 971

Impianto meccanografico del 11/04/1975

> **Dati di classamento**

**Redditi:** dominicale Euro 7,16 Lire 13.860

agrario Euro 1,23 Lire 2.376

Particella con qualità: BOSCO CEDUO di classe

1

Superficie: 3.960 m<sup>2</sup>

Impianto meccanografico del 11/04/1975

> **Intestazione attuale dell'immobile - totale intestati: 1**

> **1. COMUNE DI ARCIDOSSO  
(CF 00103760534)**

Sede in ARCIDOSSO (GR)

Diritto di: Proprieta' per 1000/1000 (deriva dall'atto  
1)

1. VOLTURA D'UFFICIO del 25/06/1999 Pubblico  
ufficiale RIUNIONE PARTITA - Voltura n. 1006.2/1999  
in atti dal 25/06/1999



Direzione Provinciale di Grosseto  
Ufficio Provinciale - Territorio  
Servizi Catastali

Data: **06/10/2022**  
Ora: **11:29:13**  
Numero Pratica: **T133532/2022**  
Pag: **2 - Fine**

*Visura telematica*

*Tributi speciali: Euro 0,90*

Catasto terreni  
**Visura attuale per immobile**  
Situazione degli atti informatizzati al 06/10/2022



Immobile di catasto terreni



Causali di aggiornamento ed annotazioni

---

**Informazioni riportate negli atti del catasto al 06/10/2022**

**Dati identificativi:** Comune di **ARCIDOSSO (A369) (GR)**

Foglio **35** Particella **7**

**Classamento:**

Particella con destinazione: **ENTE URBANO**

Superficie: **8.850 m<sup>2</sup>**

**Ultimo atto di aggiornamento:** TIPO MAPPALE in atti dal 26/10/1994 TAB 5/94 (n. 15548.1/1982)

---

> **Dati identificativi**

Comune di **ARCIDOSSO (A369) (GR)**

Foglio **35** Particella **7**

Aree di enti urbani e promiscui - Partita speciale 1

Impianto meccanografico del 11/04/1975

**Unità immobiliari corrispondenti al catasto fabbricati**

Comune di **ARCIDOSSO (A369) (GR)**

Foglio **35** Particella **7**

---

> **Dati di classamento**

Particella con destinazione: **ENTE URBANO**

Superficie: **8.850 m<sup>2</sup>**

TIPO MAPPALE in atti dal 26/10/1994 TAB 5/94 (n. 15548.1/1982)

---

*Visura telematica*

*Tributi speciali: Euro 0,90*



Catasto terreni  
**Visura attuale per immobile**  
Situazione degli atti informatizzati al 06/10/2022



Immobile di catasto terreni



Causali di aggiornamento ed annotazioni

Informazioni riportate negli atti del catasto al 06/10/2022

**Dati identificativi:** Comune di **ARCIDOSSO (A369) (GR)**

Foglio **35** Particella **11**

**Classamento:**

**Redditi:** dominicale **Euro 18,30 Lire 35.440**

agrario **Euro 32,03 Lire 62.020**

Particella con qualità: **SEMINATIVO** di classe **3**

Superficie: **17.720 m<sup>2</sup>**

**Ultimo atto di aggiornamento:** Impianto meccanografico del 11/04/1975

> **Dati identificativi**

Comune di **ARCIDOSSO (A369) (GR)**

Foglio **35** Particella **11**

Partita: **416**

Impianto meccanografico del 11/04/1975

> **Dati di classamento**

**Redditi:** dominicale **Euro 18,30 Lire 35.440**

agrario **Euro 32,03 Lire 62.020**

Particella con qualità: **SEMINATIVO** di classe **3**

Superficie: **17.720 m<sup>2</sup>**

Impianto meccanografico del 11/04/1975

> **Intestazione attuale dell'immobile - totale intestati: 1**

> **1. BECCHINI Enrico**

**(CF BCCNRC47C02A369M)**

nato a **ARCIDOSSO (GR)** il 02/03/1947

Diritto di: Proprietà per 1/1 (deriva dall'atto 1)

1. Atto del 09/02/2005 Pubblico ufficiale SINISCALCHI  
PIERPAOLO Sede VELLETRI (RM) Repertorio n.  
63714 registrato in data - DIVISIONE Trascrizione n.  
2086.1/2005 Reparto PI di GROSSETO in atti dal  
28/02/2005



**Direzione Provinciale di Grosseto**  
**Ufficio Provinciale - Territorio**  
**Servizi Catastali**

Data: **06/10/2022**  
Ora: **11:27:00**  
Numero Pratica: **T131782/2022**  
Pag: **2 - Fine**

*Tributi speciali: Euro 0,90*

Catasto terreni  
**Visura attuale per immobile**  
Situazione degli atti informatizzati al **06/10/2022**



Immobile di catasto terreni



Causali di aggiornamento ed annotazioni

**Informazioni riportate negli atti del catasto al 06/10/2022**

**Dati identificativi:** Comune di **ARCIDOSSO (A369) (GR)**  
Foglio **35** Particella **125**

**Classamento:**

**Redditi:** dominicale **Euro 11,04 Lire 21.375**  
agrario **Euro 13,25 Lire 25.650**

Particella con qualità: **SEMINATIVO** di classe **2**

Superficie: **4.275 m<sup>2</sup>**

**Ultimo atto di aggiornamento:** FRAZIONAMENTO del 22/03/1996 in atti dal 22/03/1996 (n. 818.1/1996)

> **Dati identificativi**

Comune di **ARCIDOSSO (A369) (GR)**  
Foglio **35** Particella **125**  
Partita: **6777**

FRAZIONAMENTO del 22/03/1996 in atti dal  
22/03/1996 (n. 818.1/1996)

> **Dati di classamento**

**Redditi:** dominicale **Euro 11,04 Lire 21.375**  
agrario **Euro 13,25 Lire 25.650**  
Particella con qualità: **SEMINATIVO** di classe **2**  
Superficie: **4.275 m<sup>2</sup>**

FRAZIONAMENTO del 22/03/1996 in atti dal  
22/03/1996 (n. 818.1/1996)

> **Intestazione attuale dell'immobile - totale intestati: 1**

> **1. INNOCENTI Sergio**  
**(CF NNCSRG30C24A369X)**  
nato a ARCIDOSSO (GR) il 24/03/1930  
Diritto di: Proprietà per 1/1 (deriva dall'atto 1)

1. Atto amministrativo DECRETO (DISPOSIZIONI DELLE AUTORITA') del 26/01/2009 Pubblico ufficiale TRIBUNALE Sede GROSSETO (GR) Repertorio n. 134 registrato in data - ORDINANZA DI APPROVAZIONE DEL PROGETTO DI DIVISIONE Trascrizione n. 1723.2/2009 Reparto PI di GROSSETO in atti dal 19/02/2009



**Direzione Provinciale di Grosseto**  
**Ufficio Provinciale - Territorio**  
**Servizi Catastali**

**Data: 06/10/2022**  
**Ora: 11:30:34**  
**Numero Pratica: T134566/2022**  
**Pag: 2 - Fine**

*Visura telematica*

*Tributi speciali: Euro 0,90*