



MINISTERO DELLE FINANZE
DIREZIONE GENERALE DEL CATASTO E DEI SERVIZI TECNICI ERARIALI

ACCERTAMENTO GENERALE DELLA PROPRIETA' IMMOBILIARE URBANA

(R. DECRETO LEGGE 13 APRILE 1939-XVII N. 52)

Planimetria degli immobili urbani denunciati con la Scheda N°

Comune: ROSOLINI

Ditta: Giuseppe Brando

Via: Emilia Colata 14-16

In Seguire cognome, nome, paternità del solo primo intestatario

1792

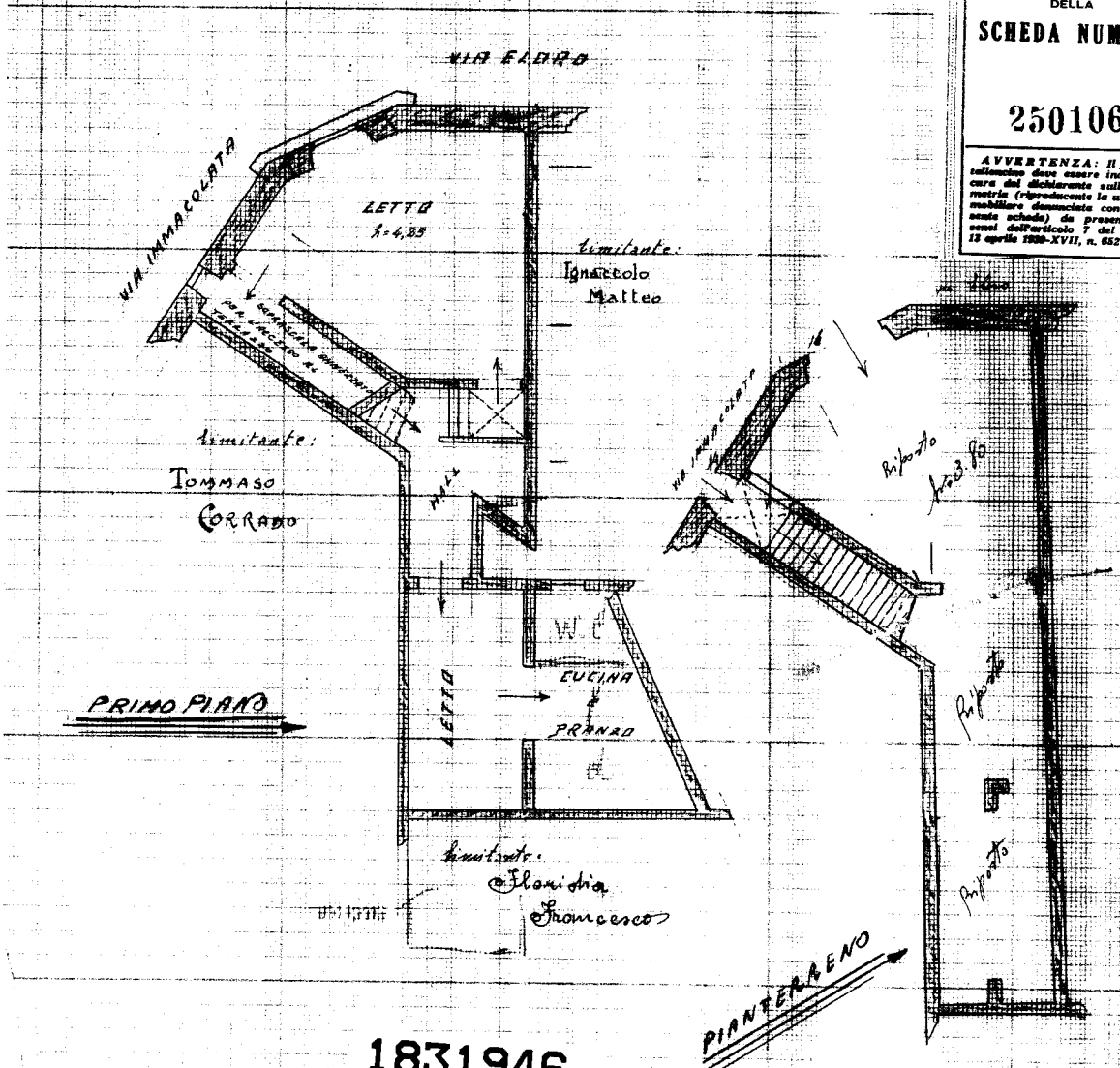
ACCERTAMENTO GENERALE DELLA PROPRIETA' IMMOBILIARE URBANA
(R.D.L. 13 aprile 1939-XVII, n. 52)

COMUNE
di Rosolini

Talco di riscontro
DELLA
SCHEDA NUMERO

25010607

AVVERTENZA: Il presente talco deve essere incollato a cura del dichiarante sulla planimetria (riproducendo la unità immobiliare denunciata con la presente scheda) da presentare al sensi dell'articolo 7 del R. D. L. 13 aprile 1939-XVII, n. 52.



1831946

Scheda n. 3767
 Foglio n. 45
 Num. di mappa 1162/1161/2
 Subalterno

SCALA di 1:400
 + Compilato da
Eng. Francesco Di Amico
(Titolo, nome e cognome del tecnico)
 iscritto all'Albo degli Ingegneri
 della Provincia di Genova

Data 18 Maggio 1940 Firma ing. Francesco Di Amico

Ultima planimetria in atti

Catasto dei Fabbricati - Situazione al 18/05/2017 - Comune di ROSOLINI (H574) - Foglio: 44 - Particella: 9237 - Subalterno: 2 >
Firmato DA: GRANDI/MAGGIOLA/EA/ESD/BA/BU/BU/PE/EC, S.P.A. NG CA 3 Serial#: 5d070d680f761fcaeb7d32f8e7cfe57a



MINISTERO DELLE FINANZE
DIREZIONE GENERALE DEL CATASTO E DEI SERVIZI TECNICI ERARIALI

ACCERTAMENTO GENERALE DELLA PROPRIETA' IMMOBILIARE URBANA
(R. DECRETO LEGGE 13 APRILE 1939-XVII N. 52)

1792
La Intesa n. 8 unit
Planimetria degli immobili urbani denunciati con la Scheda N.
Comune ROSOLINI Ditto Badonque Arato
Via Emilia Colata 14-16 J. Biagio
79 Segnare ogni cosa con il numero del solo primo intestatario

1792

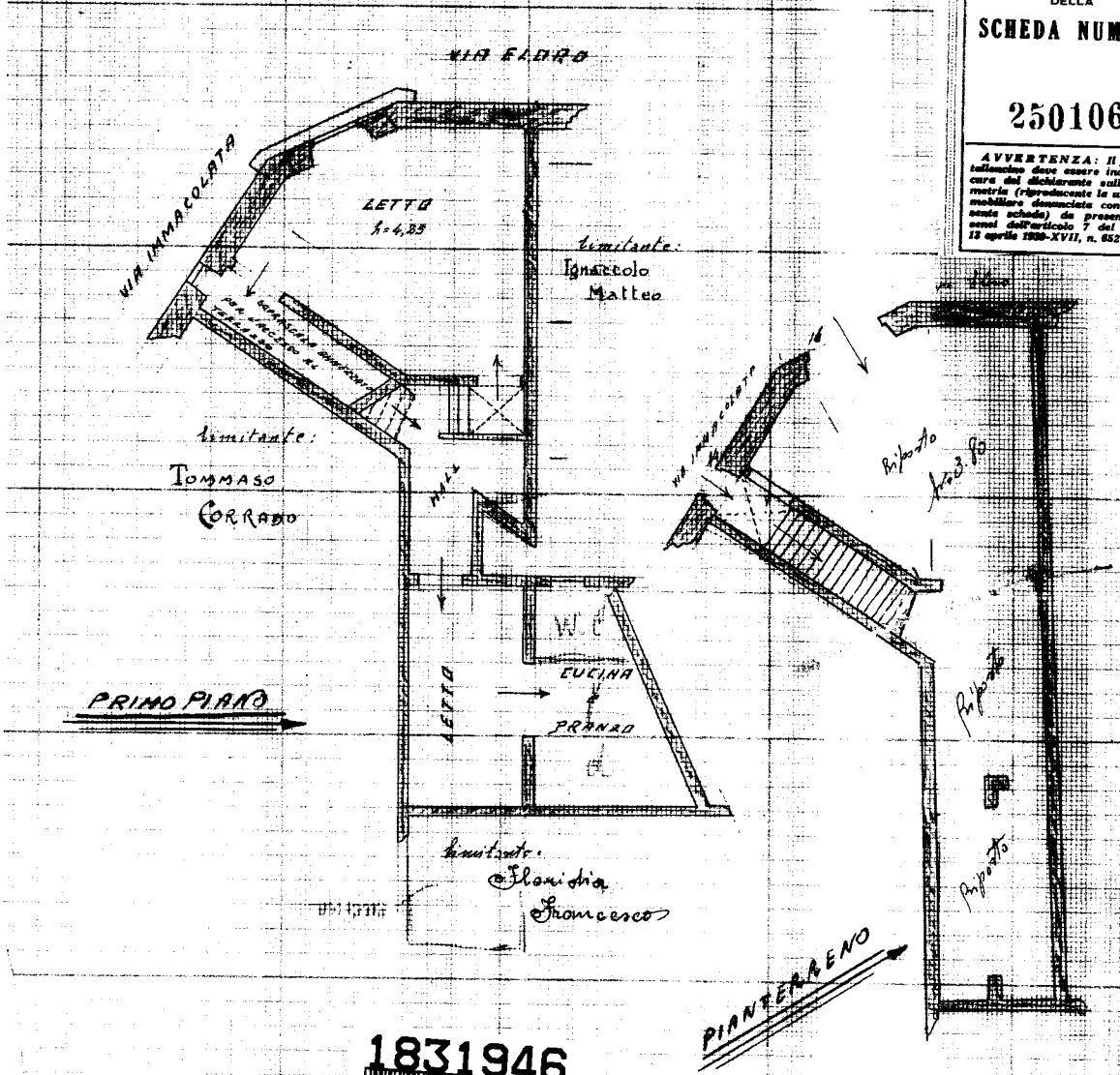
ACCERTAMENTO GENERALE DELLA PROPRIETA' IMMOBILIARE URBANA
(R.D.L. 13 aprile 1939-XVII, n. 52)

COMUNE
di Rosolini

Talencino di riscontro
DELLA
SCHEDA NUMERO


25010607

AVVERTENZA: Il presente talencino deve essere incollato e cura del dichiarante sulla planimetria (riproducendo la unità immobiliare denunciata con la presente scheda) da presentare ed esenzi dall'articolo 7 del R. D. L. 13 aprile 1939-XVII, n. 52.



1831946

ORIENTAMENTO



SCALA di 1:400

Compilato da
Eng. Francesco Biagio
Titolo, nome e cognome del tecnico
iscritto all'Albo degli Ingegneri
della Provincia di Genova

Data 28 Maggio 1940 Firma ing. Francesco Biagio

Scheda n. 3767
Foglio n. 45
Num. di mappa 1162/1161/2
Subalterno

Ultima planimetria in atti

Catasto dei Fabbricati - Situazione al 18/05/2017 - Comune di ROSOLINI (H574) - Foglio: 44 - Particella: 9237 - Subalterno: 4 >
Firmato DA: GRANDI/MAGGIOLA/EA/ESD/BA/BU/BU/PE/EL/S.P.A. NG CA 3 Serial#: 5d070d680f761fcaeb7d32f8e7cfe57a