



**DOCUMENTAZIONE FOTOGRAFICA**  
**BENE 4**



*inquadramento territoriale - indicazione fabbricato cespiti (in rosso)*




*inquadramento territoriale - individuazione volumetria fabbricato*



*inquadramento territoriale - individuazione fabbricato*



*prospetto nord via del Fiumicello- accesso fabbricato civ. 7*



*Rampe scale che conduce al piano dodicesimo e relativa porta di accesso*



*Individuazione lastrico solare bene 4*




*Individuazione lastrico solare bene 4*



*Scala di accesso al lastrico solare bene 4*



*Calpestio lastrico solare bene 4 – manufatto di impianto condominiale (non funzionante)*



*Calpestio bene 4*



*Ubicazione bene 4 rispetto al contesto*